

موجز
التاريخ السياسي القديم
لجنوب شبه الجزيرة العربية
(اليمن القديم)

الدكتورة : أسمةان سعيد الجرو
أستاذ التاريخ القديم المشارك
كلية الآداب "جامعة عدن"
أستاذ زائر بكلية الآداب
جامعة اليرموك "المملكة الاردنية الهاشمية"

المكتبة التاريخية اليمنية

رقم الايداع لدى دائرة المكتبة الوطنية

(١٩٩٦/٤/٥٥٦)

٩٥٦,٧

رقم التصنيف:

اسمهان سعيد ابو بكر الجرو

المؤلف ومن هو في حكمه:

موجز التاريخ السياسي لجنوب

عنوان المصنف:

شبه الجزيرة العربية

١- التاريخ والجغرافيا

الموضوع الرئيسي:

٢- شبه الجزيرة العربية - تاريخ

(١٩٩٦/٤/٥٥٦)

رقم الايداع:

بيانات النشر:

*-تم اعداد بيانات الفهرسة الأولية من قبل دائرة المكتبة الوطنية

يطلب من

مؤسسة ~~م~~مادة للخدمات والدراسات الجامعية

اريد- الاردن تلفاكس ٢٧٠١٠٠ ص. ب ١٢٨٤

الإهداء :

إلى والديّ الحبيبين
عرفاناً وامتناناً

المكتبة التاريخية اليمنية

www.yemenhistory.org

مختار محمد الضبيبي

المقدمة

إنّ للطبيعة الجغرافية لليمن القديم، أثراً كبيراً وفعالاً في طبع الحضارة اليمنية بطابع خاص متميز؛ بل إنه ليصعب تفسير بعض المقومات الحضارية بمعزل عن معرفة الظروف الطبيعية التي تهيأت للإنسان ودفعته إلى التفكير والإبداع والأخذ بأسباب التجديد والتطوير.

فاليمن القديم يتميز بمميزات طبيعية قلما توافرت لغيره من البلدان، فإذا ألقينا نظرة فاحصة على الخريطة التاريخية لليمن القديم، لراعنا الموقع الاستراتيجي الذي يحتله، والذي كان له عظيم الأثر على المستوى العالمي فاليمن القديم يتوسط ثلاث قارات كانت مهد الحضارات منذ القدم، هي: آسيا شرقاً، وأفريقيا غرباً، وأوروبا شمالاً. فهو بمثابة البوابة الجنوبية للعالم القديم، ويجاور أخصب بقاع العالم كالهند، وشرق أفريقيا الغنية بمنتجاتها المرغوبة آنذاك. ذلك الموقع جعل قدماء اليمنيين يقومون بدور التاجر، حيث كانوا يتاجرون بمالديهم من سلع مقدسة كاللبان والمر... ويقومون أيضاً بدور الوسيط التجاري بين أوروبا وجنوب شرق آسيا، وشرق أفريقيا والعكس.

لقد تحكمت الممالك اليمنية -منذ الألف الأول ق.م- من جراء ذلك الموقع بطرق القوافل البرية، تلك الطرق التي تبدأ من الموانئ الجنوبية لليمن القديم، مروراً بالمستوطنات الرئيسية، والمراكز التجارية في وسط وشمال شبه الجزيرة العربية، متجهة إلى حوض البحر المتوسط، لتقوم بتفريغ منتجاتها، وجلب منتجات أخرى. كما كان لها نفوذ على الملاحة البحرية.

وكان لذلك الاتصال الاقتصادي والتفاعل الحضاري دوراً هاماً في اكتسابه أفكار وثقافات جديدة أثر فيها وتأثر بها.

فإلى جانب الموقع الاستراتيجي نجد ان للمناخ المتنوع والتراكيب الجغرافية من جبال وسهول وأودية وهضاب... إنعكاساً على تنوع المنتجات الزراعية...

ناهيك عن أن الإنسان اليمني القديم لم يستسلم للطبيعة البتة؛ بل راح يتلمس طريقه، وينمي قدراته مكتسباً مهارات جديدة في استثمار الأرض. ففي الوقت الذي كان يحاول فيه استنباط أسلوبه الزراعي، وتحسين عدة وأدوات عمله، كان عليه أن يهيمن على المياه ويسيطر على تدفقها؛ ليتفادى منها الطغيان والنقصان، وأن يردّ عنه خطر الفيضان، فأقام شبكات الري المتنوعة من سدود واقنيّة لصرف المياه والترع اللازمة للسقي، وحفر الآبار، وبنى الصهاريج ليحقق من ذلك كله سيطرته على الأرض، واستثمار خيراتها الطائلة؛ وفق أسس منهجية وأصول علمية.

ويقف وراء ذلك الازدهار الحضاري كثافة سكانية وأجهزة إدارية مشدودة إلى العقيدة الدينية بروابط وثيقة، مدعومة بنسبية من الهدوء والاستقرار، وما كان يسود بين الفينة والأخرى من علاقة الوئام بين الممالك اليمنية المتجاورة، كل هذا أعطى فرصة للانصراف إلى العمران، والصناعة، واستخراج المعادن والكتابة... ونتيجة لذلك سنّت القوانين والشرائع الاقتصادية المنظمة للحياة بمختلف مجالاتها آنذاك.

وبفضل تلك الطبيعة، وذلك النشاط البشري اللامحدود، سطع نجم اليمن القديم (العربية السعيدة) عالياً، وأصبح محط أطماع الدول الكبرى آنذاك (فارس وروما)، بل وأصبح هدفاً استراتيجياً لهما، ولم يهدأ روعها حتى نالتا منه، فمارستا كل الأساليب والسبل لتحقيق تلك الغاية، وتمكنتا من تفتيت عرى ذلك الصرح العريق، إلى أن جاء الإسلام وأعاد لليمن هيئته، ومكانته العالمية المتميزة.

لقد أعتدنا -في هذا الكتاب- على المصادر النقشية والأثرية بصورة أساسية، كما أفادت الدراسات الحديثة للعلماء المختصين بدراسات اليمن القديم -بمختلف اللغات- والتي أسقت معلوماتها من النقوش ومن نتائج التنقيبات الأثرية الحديثة، كما اعتمدنا كثيراً على نتائج التنقيبات الأثرية التي نشرت -بمختلف اللغات- على شكل تقارير أولية. وشكّلت المصادر العربية الإسلامية منهلاً لمقدار كبير من المعلومات الضرورية. وقد أفردنا الفصل الثالث من الكتاب، لدراسة كل مايتعلق بمصادر تاريخ اليمن القديم.

وتجبُ الإشارة هنا إلى أنّ دراسة التاريخ السياسي لليمن القديم متسعة للغاية، ومهما تمّ بحثه من بعض الجوانب يظلّ الغموض يكتنف جوانب أخرى، مالم تقدم البعثات الأثرية معطيات جديدة لنا.

فكل ماسنقدّمه من موضوعات في هذا الكتاب تظلّ موجزة، وأملنا في أن يحقق هذا الكتاب الغاية المرجوة، وان يكون مرجعاً مفيداً لطلاب التاريخ في المرحلة الجامعية، نظراً لما يغطّيه من مفردات مقرّرة عليهم، ويرسيهم على أساس من المعرفة، تسمح لهم في المستقبل بالتوسّع في دراسة التاريخ السياسي لليمن القديم، بشكل أكثر تفصيلاً.

ويتضمن مخطط البحث ما يلي:

- المقدّمة.

الجزء الأوّل: عبارة عن مدخل لدراسة تاريخ اليمن القديم ويشمل خمسة فصول :

الفصل الأوّل: يبحث المقومات الطبيعية لنمو وازدهار الحضارة اليمنية.

(التكوين الجيولوجي، التضاريس، المناخ).

الفصل الثاني: عصور قبل التاريخ في اليمن القديم:

(العصور الحجرية، فرضيات حول عصور قبل التاريخ

في اليمن، ونماذج من مواقع أثرية تعود للعصور

الحجرية).

الفصل الثالث: مصادر دراسة تاريخ اليمن القديم:

(النقوش، الآثار، المصادر الدينية، المصادر الكلاسيكية

والأدبيات العربية).

الفصل الرابع: البحث عن النقوش واكتشاف الآثار في اليمن: (تاريخ

الاهتمام بآثار وحضارة اليمن القديم، البحث عن النقوش،

والتقنيات الأثرية).

الفصل الخامس: نظريات حول:

(أ) التسلسل التاريخي لأدوار التاريخ اليمني القديم.

(ب) الموطن الأول للسبائين.

الجزء الثاني: ويتناول (العصر الأول من التاريخ السياسي لليمن القديم) "حضارة صيهد". ويشمل:

الفصل الأول: مدخل إلى العصور التاريخية.

- دولة سبأ:

(أقدم ذكر لدولة سبأ، أرض سبأ، أشهر مكارب وملوك الدولة السبائية وأثار دولة سبأ).

الفصل الثاني: دولة حضرموت:

(موقعها الجغرافي، حضرموت في المصادر، الوضع السياسي والاقتصادي لحضرموت مع بداية الميلاد، وأثار دولة حضرموت).

الفصل الثالث: دولة قنبان:

(الموقع الجغرافي، التكوين السياسي، نظام الحكم في دولة قنبان، أشهر ملوك القنبانين، انهيار دولة قنبان، وأثار قنبان).

الفصل الرابع: دولة أوسان:

(التكوين السياسي، الصراع السبائي - الأوساني في القرن السابع ق.م، تطورات الأحداث بعد انتصار السبائين على الأوسانيين، أوسان تستعيد نشاطها، نشاط أوسان الاقتصادي، نهاية دولة أوسان سياسياً، وأثار أوسان).

الفصل الخامس: دولة معين:

(الموقع الجغرافي، أيهما أقدم معين أم سبأ؟، التكوين السياسي لدولة معين، النشاط الاقتصادي، النهاية السياسية لمعين، وأثار معين).

الجزء الثالث: يتحدث عن العصر الثاني من التاريخ السياسي لليمن القديم حضارة القيعان في المرتفعات الغربية).

الفصل الأول: ويبحث الأوضاع الدوليّة قبيل ميلاد "يسوع" عليه السلام وأثرها على مجريات الأحداث في اليمن القديم. يتطرق هذا الفصل: (للحملة الرومانية على جنوب شبه الجزيرة العربية، ولانتعاش الملاحة البحرية، وللأوضاع الداخلية للكيانات السياسيّة، ومن ثم لبروز دولة حمير أو (بني ذي ريدان).

الفصل الثاني: دولة سبأ وذي ريدان وحضرموت ويمنة:

أولاً: مَنْ أَوْلَ من تَلَقَّبَ بَلَقَّبَ ملك سبأ وذي ريدان؟ هل هم ملوك سبأ أم ملوك حمير؟ كما يتناول: الصدام العسكري بين الكيانين السبائي والريداني، أقبال يصلون إلى سدة الحكم في مأرب، تشعب الصراع العسكري ودخول الأحباش طرفاً فيه، سياسة (شعر اوتر) ملك سبأ مع الأحباش وبدولة حضرموت، ويتطرق لسياسة الملك السبائي (إلى شرح يحضب الثاني ولعلاقته مع ملك حمير ومناقسه العنيد (شمر يهحمد).

الفصل الثالث: دولة سبأ وذي ريدان وحضرموت ويمنة (شمر يهرعش المؤسس الأول للدولة المركزيّة، ثم يبحث تاريخ الأطماع الحبشيّة في اليمن، والدور السياسي لليزنيين وللأعراب في تثبيت دعائم الدولة الجديدة، ومن ثم يتناول التحوّلات الدينيّة وأثرها على الوضع السياسي للمنطقة).

الجزء الرابع: اليمن إبان القرن السادس الميلادي.

وهو الجزء الأخير من الكتاب، ويشمل ستة فصول:

الفصل الأول: الأوضاع الدوليّة وأثرها على اليمن ويتناول: الأحوال الداخليّة للكيانات السياسيّة.

الفصل الثاني: ويبحث وصول الملك يوسف أسأر يثار إلى الحكم بلقب (ملك كل الشعوب)، وسياسته الداخلية.

الفصل الثالث: "حديثنا هنا يتركز حول الغزو الحبشي لليمن: (الحملة الأولى، والحملة الثانية وهزيمة القوات اليمنية ثم يبحث أسباب تلك الهزيمة).

الفصل الرابع: اليمن تحت السيادة الحبشية:

الملك سميغ أشوع: ملك صوري، استيلاء أبرهة على الحكم، السياسة الداخلية والخارجية لأبرهة).

الفصل الخامس: ثورة سيف بن ذي يزن:

(المقاومة ضد الغزو الحبشي، سيف يبحث عن سند دولي، انتصار سيف بمساندة الفرس وتولييه الحكم).

الفصل السادس: خضوع اليمن لسيادة الفارسية حتى مجيء الإسلام.

وفي ختام هذه المقدمة أسجل شكري وامتناني الصادقين لجميع من عاونني معونة مخلصمة في إخراج هذا الكتاب إلى النور بعد سنوات من العمل والجهد وأخص بالذكر:

١. الدكتور (كريستيان روبان Christian Robin): باحث بالمركز القومي للبحوث العلمية (CNRS) وأستاذ بجامعة (أكس آن بروفانس Aix - en - Provence) بفرنسا، والمعروف بنشاطه العلمي اللامحدود، نشرت له عدد من الدراسات العلمية القيمة والخاصة بتاريخ وحضارة اليمن القديم، أدين له بالفضل الكبير في كل المعلومات الجديدة التي تبحث تاريخ اليمن القديم باللغات الأجنبية، فهو بمثابة معين لا ينضب، ظل يمدني طيلة سنوات - منذ حصولي على الدكتوراة على يديه عام ١٩٨٦م (جامعة السربون) وحتى الآن - بكل دراسة جديدة له ولغيره من العلماء المختصين بتاريخ وحضارة اليمن القديم.

٢. الدكتور تقي الدبّاغ: أستاذ الآثار القديمة، بقسم الآثار في كلية الآداب بجامعة بغداد (سابقاً). ألف عدة كتب في موضوع اختصاصه وله عشرات البحوث باللغة العربيّة والانجليزيّة، تقاعد ويشغل الآن وظيفة أستاذ التاريخ القديم بكلية الآداب في (جامعة عدن) بالجمهورية اليمنيّة.
لقد راجع الدكتور (تقي) الكتاب دون كلل، وأبدى ملاحظات قيّمة، واقتراحات أفادتني إفادة كبيرة.

٣. مركز خليج عدن للكمبيوتر، لطباعته الكتاب وإظهاره بصورة لائقة.

وكلمة شكر لا بد منها للاستاذ والزميل علي محمد أسعد الذي قام بمراجعة مسودة الكتاب، وتنقيحها لغويّاً.

لهم جميعاً وإلى نزوجي وأفراد أسرتي كل تقدير وامتنان.

والله ولي التوفيق ،،،،





د. أسمهان سعيد الجرو

عدن، ١٨ سبتمبر ١٩٩٥

ابجدية حروف المسند وما يقابلها من
الحروف العربية الشمالية واللاتينية

لاتيني	مسند	عربي
d	⌈ ⌈	ض
t	⌈	ط
z	⌈ ⌈	ظ
c	○	ع
ḡ g	⌈ ⌈	غ
f	◇ ◇	ف
q	⌈	ق
k	⌈ ⌈	ك
l	⌈ ⌈	ل
m	⌈ ⌈	م
n	⌈	ن
h	⌈ ⌈	هـ
w	∞ ⊕	و
y	⌈	ي

لاتيني	مسند	عربي
ʾ	⌈	أ
b	⌈ ⌈	ب
t	×	ت
t̄	⌈	ث
g̃	⌈ ⌈	ج
h̄	⌈ ⌈	ح
h̄	⌈ ⌈	خ
d	⌈	د
d̄	⌈ ⌈	ذ
r	⌈ ⌈	ر
z	⌈	ز
s s ¹	⌈	س
š s ²	⌈ ⌈	ش
s s ³	⌈	س
š	⌈ ⌈	ص

١- نلاحظ أن الحروف الهجائية للغة اليمينية القديمة (لغة النقوش) تكتب بأشكال مختلفة عند النسخ مثال: حرف (الباء) يكتب على شكل ()، أو على شكل ()، وحرف (الجيم) نجده يكتب في الغالب على شكل ()، وفي بعض النقوش يكتب على شكل () وهكذا بقية الحروف، والاختلاف في شكل كتابة الحروف الهجائية للغة المسند، يعود في الأساس إلى المرحلة التاريخية المواكبة للكتابة، ومع تطور الحياة الحضارية، نلاحظ تطور الكتابة، فتأخذ الحروف شكلاً أكثر تناسقاً وجمالاً.

٢- لقد استعمل العلماء عند كتابتهم للنقوش اليمينية -في بداية الأمر- الحروف العبرية (أنظر مدونات النقوش) نظراً لأن أوائل المهتمين بالدراسات اليمينية القديمة، كانوا من علماء اللغة والتاريخ العبري والمسيحي، أما الإتجاه الحاضر فيقوم على أساس استعمال الحروف اللاتينية، والعربية كما هو مبين في الجدول. وقد اوردنا هنا طريقة النسخ الأكثر شيوعاً.

وتجب الإشارة إلى أن الفتحة تكتب (a) والضممة (u) والكسرة (i) والياء المكسورة (ī) والواو بالضممة يكتب (ū)، أما الألف الطويلة فتكتب على شكل (ā)، وكذلك الألف المكسورة (ā) وتكتب التاء المربوطة (a)، أما التاء المربوطة بعد الألف الطويلة فتكتب (ā).

الجزء الأول

مدخل إلى تاريخ اليمن القديم

الفصل الأول: المقومات الطبيعية لنمو وازدهار الحضارة اليمنية.

الفصل الثاني: عصور قبل التاريخ في اليمن.

الفصل الثالث: مصادر دراسة تاريخ اليمن القديم.

الفصل الرابع: البحث عن النقوش واكتشاف الآثار في اليمن.

الفصل الخامس: نظريات حول:

(أ) التسلسل التاريخي لأدوار التاريخ اليمني القديم.

"علم الكرونولوجيا Chronology"

(ب) الموطن الأول للسبأيين.

الفصل الأول

المقومات الطبيعية لنمو وازدهار الحضارة اليمنية

أولاً: التكوين الجيولوجي.

ثانياً: التضاريس.

ثالثاً: المناخ.

الفصل الأول

المقومات الطبيعية لنمو وازدهار الحضارة اليمنية

أولاً: التكوين الجيولوجي:

إنّ الإتجاهات الأساسية لدراسة الطبيعة الجغرافية لأي منطقة تستدعي معرفة تكوينها الجيولوجي، لما لذلك من تأثير بالغ على تضاريس ومناخ المنطقة.

وعند الحديث عن التكوين الجيولوجي لجنوب شبه الجزيرة العربية، لا بدّ من معرفة التكوين الجيولوجي لشبه الجزيرة العربية بشكل عام، فهذا التكوين في الأساس عبارة عن جزء من الكتلة الأركية القديمة، التي تكوّنت من صخور نارية ومتحوّلة، تغطيها تراكمات من الصّخور الرسوبية، المكوّنة من الحجر الرملي والجيري، ثمّ صخور بركانية مثل البازلت، والجرانيت، ثمّ يليها بعد ذلك طبقة مفكّكة من ترسّبات الوديان والقيعان الحديثة، والتي يمثّل الطين أهمّ وأحدث تكويناتها^١.

وعلى الرغم من صلابة القاعدة الأركية، إلا أنّها لم تستطع مقاومة الحركات التكتونية، فتعرضت للانكسارات التالية:^٢

^١ خالص الأشعب: "اليمن دراسة في البناء الطبيعي والاجتماعي والاقتصادي"، دار الرشيد للنشر، منشورات وزارة الثقافة والاعلام، الجمهورية العراقية، بغداد، ١٩٨٢م ص ٢٣.

^٢ المرجع نفسه، ص ٢٦، ٢٨.

(أ) انكسارات رئيسية اتخذت إتجاهات رأسيّة (شمالية - جنوبيّة) على البحر الأحمر، وأفقية (غربيّة - شرقيّة) على خليج عدن نتج عنها الصدّع المعروف بأخدود أفريقيا العظيم.

(ب) انكسارات ثانويّة متعدّدة.

بعد تلك الانكسارات أصبحت شبه الجزيرة العربية تشكّل أحد الألواح القاريّة المعروفة، إلى جانب أفريقيا التي تشكّل اللوح الثّاني المقابل للوح العربيّ، أمّا البحر الأحمر وخليج عدن فهما يشكّلان حدوداً بناءة بين اللوحين القاريين، كما يمثّلان مرحلة مبكرة في تكوين محيط بين كتلتين قاريتين تكويناتهما أركية قديمة.¹

كما تعرّض الجزء الجنوبيّ من شبه الجزيرة العربيّة لثورات بركانية غطت مساحات شاسعة من المنطقة، أحدثها يعود إلى الزّمن الجيولوجي الرّابع (حقبة البلاستوسين)، كما شهدت في فترات زمنيّة جيولوجيّة أخرى طغياناً بحرياً في مواقع مختلفة، تسبّب في ظهور بعض الجبال الالتوائية في مناطق التّراكم الرسوبيّ البحريّ.

ثانياً: التضاريس:

تنقسم التضاريس أو (طبغرافية) المنطقة إلى أربعة أقسام أساسية: (انظر الخريطة رقم ١) تنطوي تحت كل منها أقسام ثانوية. لقد أدت تلك الأقسام المتنوعة وظيفتها الطبيعيّة - وعلى أكمل وجه - في خلق الصّورة النهائيّة للمناخ والنبات وتوزيع السكان وأنماط معيشتهم أو أنشطتهم الاقتصاديّة، مما ساهم بشكل

¹ محمد يوسف حسن واخرون: "أساسيات علم الجيولوجيا"، ط٣، نيويورك، ١٩٨٨، ص١٧٥.

فعال في تحديد الملامح الحضارية لليمن القديم * . فالسطح -وبأشكاله المتنوعة- يتكون من:

- ١- السهول الساحلية.
- ٢- المرتفعات الغربية.
- ٣- الهضبة الشرقية.
- ٤- الحوض الانكساري.

١- السهول الساحلية:

وهي تشمل السهول الساحلية الغربية، والسهول الساحلية الجنوبية. فالسهول الساحلية الجنوبية تمتد -على مدى الساحل- من خليج عدن والبحر العربي شرقاً، وحتى خليج القمر عند رأس (ضربة علي) شرقاً، بمسافة تُقدَّر بسبعمئة وخمسين (٧٥٠) ميلاً تقريباً^١. أما في العهد القديم فقد كان الساحل الجنوبي لليمن يمتد حتى إقليم ظفار (عُمان).

ومن أهم السمات الطبوغرافية للسهل الساحلي الجنوبي، قلّة أستمرايته مقارنة بالسهل الغربي (تهامة). في بعض الخلجان الواسعة مثل: خليج القمر

* لقد فضلنا استخدام اسم (اليمن القديم) عن اليمن فقط، فالحدود الجغرافية لليمن قديماً، كانت أشمل مما عليه الآن، وقد أطلق اليونان على جنوب شبه الجزيرة العربية (العربية السعيدة) وكانت حدودها في نظرهم تمتد من الخليج العربي شرقاً، والبحر الأحمر غرباً، والبحر العربي جنوباً وصحارى بلاد العرب شمالاً. أما المستشرقون فيطلقون على اليمن القديم (العربية الجنوبية). أما تسمية (يمن) فهي تسمية إسلامية ولايستبعد أن يكون الاسم قد أُشتق من اسم (ي م ن) الذي ظهر في النقوش منذ نهاية القرن الثالث الميلادي ويقصد به الشريط الساحلي من حضرموت (الاسعاء) أو (الشحر) قديماً. أما المؤرخون المسلمون فقد أطلقوا على البلاد الواقعة على يمين الكعبة (اليمن) أي الواقعة إلى الجنوب، وأطلقوا على البلاد الواقعة إلى شمال الكعبة (الشام) أي شمال الكعبة ومنهم من يرى أن اسمها مشتق من اليمن أي البركة.

^١ (بلقفة عيروس علوي: " جغرافية اليمن، دراسة أقليمية "، ج١، ص٨ (دراسة لم تنشر).

(ظفار)، الأراضي السّاحليّة الواطئة التي تتسم بالاتساع والسلاسة، لكن في أماكن أخرى، نجد الهضبة تتصل بالبحر عبر انحدارات صخرية ومرتفعات شديدة الوعورة لا تترك مجالاً لأي مسلك إلى الداخل.^١

وقد قامت على طول هذا السّاحل مجموعة من الموانئ التّاريخيّة الهامّة: كميناء (عدن) وميناء (قنا) وميناء (سمهرم)* أو (موشا) كما سماه الاغريقي، وفي مجمل هذه السهول تصبّ كثير من الأودية، أهمها: أودية (تُبْن) و (بنا) و (ميفعه) و (حجر) وغيرها.

أما السّهول الغربيّة فيطلق عليها (تهامة)، وتسمية (تهامة) جاءت من الحرّ الشديد، أو الأرض المنخفضة، جاء ذكرها في النقوش بـ (ت ه م ت)، فهي أرض ساحليّة صالحة للزراعة، موازية للبحر الأحمر، بعرض يتراوح بين ثلاثين إلى ستين ٣٠ - ٦٠ كم. ترتفع هذه السهول تدريجياً كلما اتجهنا نحو الشرق حيث المرتفعات الساحليّة التي تفصل بين السّهول السّاحليّ والمرتفعات الغربيّة العالِيّة، وأهم صفة طبوغرافية لهذا الجزء من السطح: تقطعها إلى كتل جبلية تكاد تكون منفصلة بواسطة الأودية العميقة والضيقة والتي -غالباً- تتحدر بشدة متجهة إلى السّهول السّاحليّة^٢ (البحر الأحمر، ومن أهم تلك الأودية: أودية مور، وسردد، وسهام، كما قامت على هذه الوديان العديد من المدن التّاريخيّة. أمّا الموانئ فأهمها: ميناء (موزع) القديم الذي جاء ذكره عند الكتاب الكلاسيكيين، وميناء (المخا)، الذي ذكر في النقوش باسم (م خ و ن)^٣.

^١ -Willian C . Birce : " A Systematic Regional Geography", Volume VIII , South ()
- West Asia , London , 1966 , P.253

* سمهرم: اسم للميناء نفسه في النقوش، حالياً يسمى خور (روري).

^٢ (الأشعب: المرجع السابق، ص ٣٢-٣٣.

^٣ (الارياي، مطهر علي: "في تاريخ اليمن نقوش مسندية وتعليقات"، مركز الدراسات والبحوث اليمني، صنعاء، ٢٤، ١٩٩٠م، "نقش رقم ٢٨"، ص ١٨٣.

(٢) المرتفعات الغربية:

تقع في القسم الغربي من هضبة اليمن بين المرتفعات الساحلية غرباً، والحوض الانكساري شرقاً، تمتد من أقصى الشمال إلى أقصى الجنوب، يتراوح ارتفاعها ما بين الف وخمسمائة (١٥٠٠) متر إلى ثلاثة آلاف (٣٠٠٠) متر، وفي هذا الاقليم يوجد أعلى جبال اليمن وهو جبل (حضور) أو جبل (النبي شعيب)*، والذي يبلغ ارتفاعه ثلاثة آلاف وسبعمائة وستين متراً ٣٧٦٠م، بذلك فهو يحتل أعلى المرتفعات في شبه جزيرة العرب^١ إن هذا الأقليم عبارة عن كتلة هورستية (Horst) قافزة كانت تشكل جزءاً من الكتلة الأثيوبية، التي انفصلت عنها بسبب الاختود الأفريقي^٢.

من أهم سمات هذا الاقليم إلى جانب الارتفاع، شدة التعقيد خاصة في أطرافه الغربية، مقارنة مع منحدرات أطرافه الشرقية التي تتصف بقلّة الوعورة، حيث تتدرّج صوب الصحراء وتنتهي بأخاديد الخور البلورية، التي يصل ارتفاعها إلى تسعة آلاف (٩٠٠٠) قدم، لتبدأ الهضبة الكلسية للجول حوالي (٣٠٠٠) قدم انخفاضاً^٣.

تشكل هذه المرتفعات ملتقى لسيلول الأمطار التي تجلبها الرياح الموسمية الجنوبية الغربية، والتي يصل معدلها السنوي ما بين خمس وعشرين إلى أربعين (٢٥ إلى ٤٠) بوصة، في هذا الإقليم يمر خط تقسيم المياه الرئيس لليمن من الشمال إلى الجنوب، وبصورة موازية للبحر الأحمر، وعلى مسافة منه تتراوح بين مائة وعشرين إلى مائة وخمسين (١٢٠-١٥٠) كم مما يجعل بالامكان تقسيم اليمن إلى

* جبل النبي شعيب، نسبة لقمر النبي شعيب بن مههم، الذي يقع بقمته.

^١ الأشعب: المرجع السابق، ص ٣٣.

^٢ Brice : op . cit . - p . 250

^٣ Ibid----

قسمين هيدرولوجيين رئيسيين: غربي وشرقي، إلى جانب نظامين قانونيين للتصريف جنوباً وشمالاً^١.

ويمكن ملاحظة الاتجاهات الرئيسية للأودية، أهمها: تلك المتجهة غرباً نحو السهول الساحلية، وتلك المتجهة جنوباً نحو خليج عدن، والمتجهة شرقاً نحو الهضبة الشرقية وصحراء الربع الخالي وتلك المتجهة نحو الشمال مع أنها أقل أهمية^٢.

ومن الصفات المميّزة لاقليم المرتفعات الغربية العالية، ذلك الغطاء من السحب ورذاذ المطر الذي يكسوه في الفصول الممطرة والذي يشكل قيمة كبيرة لحماية بعض النباتات المثمرة من أشعة الشمس^٣ كما أن تربة هذا الاقليم تعد من أخصب الترب في اليمن، الغنية بموادها العضوية، والتي أسهمت سيول "اللافا Lava"، الحمم (البركانية) في تكوينها، وغالباً ما تكون قد جرفتھا السيول من قمم الجبال العالية، مع مرور الزمن.

إن مجمل تلك العوامل مكنت هذا الاقليم من صنع تاريخ اليمن القديم، فقد انتقلت إليه الحضارة اليمنية بعد الميلاد، وازدهرت مدنها بعد التحول الذي شهدته التجارة البرية، سواء تلك المدن الواقعة على سفوح قمم الجبال، أم تلك الرابضة في القيعان ذات التربة الخصبة والمياه الجوفية الغزيرة، والأمطار الموسمية. فعلى سفح جبل ريدان قامت (ظفار) العاصمة الحميرية، وعلى سفح جبل (كوكبان) قامت (شيام كوكبان) وقرب قاع البون قامت (ريده) و (عمران) و (ناعط)^٤ وغيرها من المدن التاريخية الهامة.

^١ (الأشعب، المرجع السابق، ص ٣٤-٥٠.

^٢ (المرجع نفسه، ص ٥٠.

^٣ (Brice : op . cit . - p . 250 -

^٤ (يوسف محمد عبدالله: "أوراق في تاريخ اليمن وأثاره"، بحوث ومقالات، الجزء الأول منشورات وزارة الأعلام والثقافة، الجمهورية اليمنية، ١٩٨٥، ص ١٤.

(٣) الهضبة الشرقية:

تسمى بـ (الجلول) أو هضبة (حضر موت)، أما في النقوش فتسمى (س و ط م) * أي السوط .

من الناحية الطبوغرافية نجد أن البنية التضاريسية الغربية نفسها تستمر شرقاً، ولكن بشكل تدريجي، فالهضبة الشرقية يقل ارتفاعها كلما اتجهنا شرقاً، حتى جبال (قارة) و (ظفار)، حيث يصل معدل الارتفاع إلى أربعة آلاف (٤.٠٠٠) متر تقريباً^١ .

تشكّلت الهضبة الشرقية نتيجة لحركة التوائية، نتجت عنها هضبتان: الهضبة الشمالية والهضبة الجنوبية، وبينهما ثنية مقعرة، يجري فيها وادي حضر موت الكبير، الذي كان يشكّل مجرى مائياً عظيماً خلال الأزمنة المطيرة، يتصل وادي حضر موت بوادٍ ضيق وعميق، هو وادي المسيلة، ويصبُّ في البحر العربي^٢ .

تتسم صخور الهضبة الشرقية بالحدأة، إذا ماقيست بصخور المرتفعات الغربية فالصخور الرسوبية تغطي الصخور الأساسية القديمة، والتي تكوّنت بفعل الأرساب التي تمت عبر العصور المختلفة^٣ ، أما مياهها فتأتيها من الأمطار التي تجلبها الرياح الشمالية الشرقية التي تسقط في الشرق (كوريا موريا) وتنتهي لتصل إلى خليج (ظفار) حيث جبال قارة^٤ ، لهذا نجد أن الهضبتين الشمالية والجنوبية تتومان بتزويد العديد من الأودية بالمياه، وأهمها وادي حضر موت الذي يتغذى من

* جاءت تسمية السوط (س و ط م) في نقش (Glaser 1000) كاسم للهضبة الجنوبية لحضر موت.

^١ (Brice : op.- cit . p 253)

^٢ (بلفقيه: المرجع السابق، ص ١٢ .

^٣ (بلفقيه: المرجع السابق، ص ٩ .

^٤ (- Brice : op.- cit . p. 253 .)

الروافد الجنوبية والشمالية، كما أن هناك العديد من الأودية الغزيرة المياه تستمد مياهها من الهضبة الجنوبية لحضرموت، فمنها ما يتجه جنوب الصحراء، كواديي (عماقين) و (جردان)... وغيرهما، ومنها ما يتجه نحو البحر كواديي (حجر) و (ميفعه)... وغيرهما. ويمثل هذا الاقليم، أهم أقاليم الهضبة الشرقية، من حيث كثرة الأودية وخصوبة التربة، والكثافة السكانية الكبيرة، لذا نجده قد لعب دوراً كبيراً في الأحداث السياسيّة لليمن القديم، وقد أطلق عليه في النقوش اسم (م ش ر ق ن)^١، أي (المشرق).

(٣) الحوض الانكساري:

يمتد الحوض الانكساري بين الهضبة الشرقية والمرتفعات الغربية، ثم يأخذ هذا الحوض في الانخفاض من الغرب إلى الشرق حتى يصل ارتفاعه غرباً إلى حوالي ثلاثة آلاف وخمسمائة (٣٥٠٠) قدم فوق مستوى سطح البحر. ويشمل ذلك المنخفض (رملة السبعتين) التي تسمى في النقوش (صيهده)، وهي عبارة عن سهول رملية تنتشر فيها الكثبان الرملية، والقباب الملحية، أما أراضيها فتتحدّر بصورة عامة من الجنوب إلى الشمال، تستقبل (رملة السبعتين) العديد من الوديان المنحدرة من المرتفعات الغربية، والهضبة الجنوبية لتصب في الصحراء مكونة دالات مروحية صالحة للزراعة وعلى أطراف تلك الأودية قامت مراكز وعواصم الحضارة اليمنية، منذ مطلع الألف الأول ق . م، أما أهم الأودية التي تسيل باتجاه رملة السبعتين، فهي، وادي (أذنه) مركز دولة سبأ، ووادي (بيحان) مركز الدولة القتبانية ووادي (المعشار) حيث قامت (شبوة) عاصمة حضرموت، ووادي الجوف

(١) راجع نقش (ينبق)، بافقيه ورويان: نقوش جديدة من ينبق، جملة ريدان، العدد ٢، الوфан، ١٩٧٩، ص ٢٥-٢٧. أنظر أيضا - بيستون أ . ف . ل، وريكمانز جاك، الغول محمود، مولر والتر، "المعجم السبائي" (بالانجليزية والفرنسية والعربية)، منشورات جامعة صنعاء، دار نشر يات بيترز لوفان الجديدة، مكتبة لبنان، بيروت، ١٩٨٢، ص ١٣٤.

مركز الدولة المعينية، ووادي (مرخه) حيث قامت مملكة أوسان ووادي (نجران) الذي أنشئت عليه مدينة (نجران) التاريخية الهامة.

ويبدو جلياً إن على هذا الاقليم، تركّز الثقل السياسي لليمن القديم طيلة الألف الأول ق . م، وبلغت الحضارة اليمنية أوج ازدهارها بفضل التحكم بالطريق التجاري البري (طريق البخور) الذي يمر حول رملة السبعين في اتجاه الشمال، ليصل إلى شواطئ البحر المتوسط.

(٤) المناخ:

بالرغم من وقوع اليمن القديم ضمن نطاق المناطق المدارية الحارة بوجه عام إلا أن بعض المناطق تستثنى من تلك القاعدة بحكم:

(أ) الموقع الجغرافي: حيث تتخذ درجة القارية بعامل القرب والبعد عن المسطحات المائية (البحار). ومن خلال وقوع اليمن القديم على مشارف البحار، فأصبح يتعرض إلى رياح دافئة مما يوفر الظروف لسقوط الأمطار في الصيف وبعض الفصول الأخرى^١.

(ب) الموقع الفلكي أو العرضي: اليمن القديم يقع ضمن الاقليم المداري -لنصف الكرة الشمالي- وأن لهذا الموقع أثره البالغ في مناخ البلاد.

(ج) الارتفاع: بحكم تباين التضاريس نرى أن الحرارة هي الأخرى تتباين بحيث يقل معدل حرارة بعض المناطق المرتفعة بخمس عشرة درجة (١٥) عن معدل حرارة السهول الساحلية. إن أثر التضاريس يبدو كبيراً في المناطق التي ترتفع عن مستوى البحر بأكثر من ثلاثة آلاف وسبعماية متر^٢ ٣٧٠٠م.

^١ الأشعب، المرجع السابق ص ٣٥.

^٢ المرجع نفسه، الصفحة ذاتها.

(د) نوع التضاريس: يؤثر نوع التضاريس وشكلها على المناخ فالسهول الجبلية الضيقة والواسعة والقيعان والسفوح الشديدة الانحدار والانكسارات والأودية يختلف تأثيرها بطبيعة سير الحرارة وإتجاه الرياح وكمية تساقط الأمطار^١ .

(هـ) توزيع مناطق الضغط: يؤثر كل من نطاقي الواطئ الاستوائي إلى الجنوب والضغط العالي دون المداري حوالي دائرة العرض (٣٠) شمالاً، كما أن ترحل هذين النطاقين شمالاً وجنوباً يفسر خضوع مناخ اليمن إلى الظروف المدارية وأخرى تابعة لإقليم البحر المتوسط.

يزداد تأثير كل من نطاقي الضغط هذين، مع إتجاه حركة الرياح والكتل الهوائية^٢ إن هذه العوامل مجتمعة كانت وراء التباين الواضح في مقدار الأمطار ونسبة الرطوبة وإتجاه الرياح ودرجات الحرارة، ومن الملاحظ أن هناك تبايناً في المناخ حتى داخل كل إقليم من الأقاليم التضاريسية السابقة الذكر .

هذا بالإضافة إلى انفراد اليمن -عن بقية أنحاء شبه الجزيرة العربية- بغزارة الأمطار التي تهطل صيفاً، لذا فالأمطار بشكل عام تهطل بغزارة على الهضبة الوسطى، وتقلّ كلما اتجهنا شرقاً نحو الربع الخالي.

وقد كانت المراكز الحضارية المناخية للصحراء مزدهرة وخصبة في عهد الحضارة، وإبان ازدهارها.. أما اليوم فهي مناطق قاحلة تفتقد لأبسط الشروط الجاذبة للسكان. فالسؤال الذي يطرح في الأوساط العلمية هو: هل تغير مناخ المنطقة بشكل عام عما كان عليه في عهد الحضارة؟

إن الافتراضات التي صدرت عن العلماء حول مناخ شبه الجزيرة كثيرة، فمنهم من يرى أن المناخ لم يتغير خلال العصور التاريخية^٣، وأن الناس الذين

^١ المرجع نفسه، الصفحة ذاتها.

^٢ المرجع نفسه، ص ٣٦ - ٣٧ .

^٣ يوسف محمد عبدالله: أوراق، ج١، ص ٨٢، عن، سيتون لويد: آثار بلاد الرافدين، ترجمة: سامي سعيد الأحمد، منشورات وزارة الإعلام والثقافة، الجمهورية العراقية، ١٩٨٠م.

عاشوا في الأزمان الخالية كانوا يعيشون ظروفًا تختلف قليلاً عن زماننا الحاضر، إلا أن هذا الرأي آثار كثيراً من التساؤلات عن الأماكن القديمة التي تكاد تتعدم فيها الموارد المائية الكافية، بل هي جافة إلى حدٍّ ما.

وهناك من اعتمد على ماجاء في الكتب الكلاسيكية^١، وعود على التقسيمات التي وضعها الجغرافيون الكلاسيكيون لشبه الجزيرة العربية، عندما قسموا شبه الجزيرة إلى ثلاثة أقسام:

(أ) البتراء (الصخرية).

(ب) الصحراوية.

(ج) السعيدة.

الأولى وتشمل الأطراف الشماليّة الغربيّة من الصحراء التي تتعلّق بشكل عام بدولة الأردن اليوم، والثانية يقصد بها المناطق الداخليّة الصحراوية بين البتراء ومنطقة ما بين النهرين، التي تقع بشكل واسع في حماة السورية، والثالثة (العربية السعيدة) اليمن القديم وكان يضم في نظرهم كل جنوب شبه الجزيرة العربية (أرض اللبان المر)^٢.

على هذا الأساس لم يعتبر أصحاب الرأي الثاني اليمن القديم منطقة قاحلة؛ بل أرضاً تغمرها الخصوبة بصورة استثنائية. عمّا هي عليه الحال في بقية أنحاء شبه الجزيرة العربية.

وقد تحدث الكلاسيكيون بإسهاب عن تلك الخصوبة، فيقول: (ثيوفراستوس Theophrastus): إنه سمع بأن اللبان يزرع على جبال شامخة تغطيها الغابات

^١ لمعرفة المزيد عما قاله الكلاسيكيون عن اليمن راجع الفصل الثالث من الكتاب.

- Brice : op. - cit . p. 246 .

^٢ -Groom, Nigel St. J. " Frankincense and Myrrh " . A study of the Arabian (1981). Incense Trad (Arab Background Series). London and New york , pp . 214-215 .

ومعرضة للتلوج، تتدفق فيها الأنهار نحو السهول. وتحدثت (إيراتوستينس Eratosthenes) عن الأنهار التي تتدفق نحو البحيرات، وعن البلاد الخصبة بما فيها من حيوانات داجنة وافرة. وكان (اجاثرسيدس Agatharchides) يرى أن البلاد خصبة جداً مع وفرة الفاكهة، وأن (مأرب) تقع على مرتفع تغطيه الأشجار، وقال (ديودوروس Diodorus): إن غابات كثيفة تغطي الجزء الداخلي من البلاد كلها. وفي منطقة (ماريبا) والمقصود (مأرب). وقد أشار (بلييني Pliny) إلى أنها تنتج اللبان، وفيها غابات طبيعية تمتد منحدره إلى الأراضي المستوية¹.

هذه المقولات المختلفة الصادرة عن الكتاب الكلاسيكيين مقتبسة -إلى حد ما- من بعضهم بعضاً، وسواء أكانت تلك المقولات تنطبق على التغير المناخي أم لا، فإن الدلائل على وجود أعداد كبيرة من السكان في المناطق التي تعتبر اليوم جافة، يعزز الرأي -الذي يدعمه العلم- بوجود تغير مناخي يطئ في اليمن القديم أكثر مما كان يفترض، كما أن الحيوانات المتوحشة التي ذكرتها بعض النقوش تؤكد هذه الحقيقة، أنظر نقش (Ja 949).

أما التصحر الذي تشهده تلك المراكز اليوم، فهو ناتج عن الزحف الصحراوي، وتحرك الكتلان الرملية -حتى يومنا هذا- كما أن تلك الرمال قد سدّت كثيراً من الطرق التي كانت تستخدم في الماضي، كطريق وادي (سر)، أحد الروافد الشمالية لوادي حضرموت، وغيرها من الطرق البرية، فالزحف الصحراوي البطيء غير الملحوظ، يشكل خطورة كبيرة على المواقع الشمالية المتاخمة للصحراء طالما أن المناطق -التي ماتزال خصبة في هذه المواقع- مهددة بهذا الزحف الذي قد يصيرها قاحلة في يوم ما.

Ibid . p.216 (1)

الفصل الثاني

عصور قبل التاريخ في اليمن

أولاً: العصور الحجرية.

ثانياً: فرضيات حول عصور قبل التاريخ في اليمن.

ثالثاً: نماذج من مواقع أثرية تعود للعصور الحجرية.

رابعاً: الفنون الصخرية.

أولاً: العصور الحجريّة:

لقد سعى الإنسان منذ أن وجد على الأرض إلى درء عوارض الطبيعة عن نفسه، فنزل الكهوف واكتشف النّار، نار البرق والحرائق الطبيعيّة، ثم صنّعها، وابتكر صناعة بعض الأدوات الحجريّة والخشبيّة والعظميّة البسيطة، واصطاد الحيوانات، ومنذ ذلك الحين شعر ببعض الروابط التي تربطه بمنّ حواه فاننظم في أسر أو فيما يشبه الأسر، ومرت عليه دهورٌ طويلة قبل أن يهتدي إلى الزراعة، التي انتقل بفضلها من مرحلة الاستهلاك (جمع القوت) إلى مرحلة الانتاج (إنتاج القوت). ولمعرفة تلك الأطوار قسّم العلماء تاريخ النشاط البشري إلى عصور قبل التاريخ، وعصور تاريخيّة. واعتبر ابتداء الكتابة كوسيلة للتدوين حداً فاصلاً بين العصور التاريخيّة وعصور قبل التاريخ، إلا أن أزمنة تلك المراحل تختلف من منطقة إلى أخرى حسب التطورات التاريخيّة الهامة التي شهدتها.

فمثلاً تقدّر بداية العصور التاريخيّة في العراق مع بداية اختراع الكتابة، أي منذ أواسط الألف الرابع قبل الميلاد، وفي مصر منذ أواخر الألف الرابع قبل الميلاد. أمّا في اليونان فبداية العصور التاريخيّة تعود إلى القرن السابع قبل الميلاد، وفي أوروبا الشماليّة تعود إلى القرن الأوّل الميلادي^١.

كما قسّمت عصور قبل التاريخ بدورها إلى عصور وأدوار وأطوار ثانوية ليسهل للباحث متابعة تطور حياة الإنسان، ولم يأت ذلك التقسيم جزافاً، بل بعد دراسة دقيقة للمعطيات الأثرية التي خلفها الإنسان القديم كالأدوات المصنوعة من الحجارة، والخشب، والعظام، والرسومات، والمخربشات التي نقشها في سقوف، وجدران الكهوف التي عاش فيها في العصور الحجريّة القديمة. وكذلك عظامه

^١ عامر سليمان، وأحمد مالك الفتيان: "محاضرات في التاريخ القديم"، وزارة التعليم العالي والبحث العلمي،

بغداد ١٩٧٨م، ص ١٤.

وعظام الحيوانات التي اصطادها، وبقايا النباتات، كما أن المعلومات الجيولوجية الخاصة بأحوال المناخ والبيئة التي عاش فيها الإنسان القديم هي الأخرى تمثل مصدراً هاماً من مصادر تاريخ الإنسان وتطوره.

ويبدو من خلال المعطيات الأثرية لعصور قبل التاريخ أن الإنسان القديم استخدم في مراحلها المختلفة أشكالاً متعددة من الأدوات التي تميز كل مرحلة بالتحديد، ومن ثم تصبح هذه الأدوات ومميزاتها وخصائصها قاعدة لتحديد مراحل تاريخ النشاط البشري، واستناداً إلى ذلك تمكن العلماء منذ القرن التاسع عشر من تقسيم العصور الحجرية بصورة عامة إلى ثلاثة عصور أساسية: العصر الحجري القديم، والعصر الحجري الوسيط، والعصر الحجري الحديث.

وقبل التطرق لخصائص كل عصر، لابد من الإشارة إلى أن الحديث سيكون عن تاريخ الإنسان بصورة عامة، بغض النظر عن المنطقة التي عاش فيها. فدراسة الإنسان في مرحلة الحضارية الأولى ليست لها حدود جغرافية، فالحديث عن إنسان العصر الحجري القديم في اليمن ينطبق على إنسان العصر الحجري القديم في جميع الأقاليم من حيث نمط الحياة وأسلوب المعيشة.

- العصر الحجري القديم:

يبدأ من ظهور الإنسان على وجه الأرض، ولم يتفق العلماء على تحديده، فقد قدر بعض العلماء بدايته بمليوني سنة تقريباً، بينما قدره آخرون بمليون سنة. امتاز هذا العصر باستخدام الأدوات الحجرية غير المصنعة ثم المصنعة، وهذا ما انعكس على حياة الإنسان التي امتازت بالبساطة آنذاك، فقد كان يعتمد بشكل مباشر على جمع النباتات، وصيد الحيوانات الكبيرة. وكان ينتقل من مكان إلى آخر بحثاً عن الغذاء، وتجنباً للكوارث الطبيعية.

وقد قسم العلماء هذا العصر إلى عدة أطوار، مستندين إلى خصائص ومميزات الأدوات الحجرية التي استخدمها إنسان ذلك العصر وإلى طريقة معيشته.

- العصر الحجري الوسيط:

وضع العلماء فاصلاً بين العصر الحجري القديم والعصر الحجري الوسيط حيث انتقل الإنسان من حياة الإعتماد على جمع القوت إلى حياة منتجة، ينتج قوته بنفسه. فامتازت أدوات هذا العصر بدقتها وصغر حجمها وتعدّد أشكالها، وبذلك تنوّع اقتصاده، وأصبح متهيئاً للانتقال إلى مرحلة جديدة أكثر تطوراً واستقراراً.

- العصر الحجري الحديث:

يمثل هذا العصر منعطفاً تاريخياً كبيراً في حياة الإنسان القديم، حيث اكتشف أسرار الطبيعة وسخرها لخدمته، فاهتدى إلى الزراعة وتدجين الحيوان بدلاً من الصيد والجمع والالتقاط مما انعكس على أسلوب حياته، فبعد أن ضمن قوته بفضل تطور أدواته؛ اتجه لتطوير عقيدته الدينية، كما أدخل على حياته أنواعاً جديدة من الحرف: كصناعة الفخار، والحياكة، وصناعة الآلات الخاصة بالزراعة... الخ. ولما استقر حول الأرض التي يقوم بزراعتها، تجمعت الأسر في بقعة ثابتة، فنشأت القرى، ومعها بذور الحياة الاجتماعية والمجتمع والعائلة، وساعد هذا الانقلاب على التكاثر فكثرت المستوطنات البشرية مما مهد السبيل لازدهار الحضارة بشكل أكثر نضجاً وتطوراً.

ثانياً: فرضيات حول عصور قبل التاريخ في اليمن:

يبدو جلياً ممّا ذكرناه أنفاً أنّ الإنسان القديم -ومنذ عصور قبل التاريخ- تركزت إقامته في المناطق الجاذبة للسكان حيث تتوافر المقومات الطبيعية، مثل: المياه، والأرض الخصبة، والمناخ المناسب. فالشرق الأدنى يمثل -بحق- مولداً للحضارة البشرية، هذا لايعني عدم ظهورها في بقاع أخرى من العالم، بل ظهرت أيضاً في أقاليم توافرت لها نفس المقومات لكن في فترات لاحقة.

فعندما ناقى نظرة فاحصة على الخريطة الجغرافية لشبه الجزيرة العربية ، لاينبغي أن نتصور حدوداً طبيعية لها، ولاحدوداً إقليميّة فاصلة في تلك العهود الموعلة في القدم، إذ كانت الجماعات البشرية تنتقل من مكان إلى آخر للرعي والصيد، وبحثاً عن موارد للعيش، فانتشر الانسان في تلك البقاع على نطاق واسع. إن معلوماتنا عن اليمن قديماً -في عصور قبل التاريخ- ضئيلة للغاية، بسبب حداثة هذا العلم الذي يكتفه الغموض وبسبب قلة التنقيبات الأثرية، فما كشف من آثار عصور قبل التاريخ -حتى الآن- شحيح وناقص، ومليء بالثغرات وقد لا يتيسر مطلقاً سدّ هذه الثغرات ما لم يتمّ العثور على نتائج أثرية جديدة. ونتيجة لهذا القصور برزت منذ الثلاثينات من هذا القرن عدة فرضيات وآراء تخمينية حول الاستيطان البشري في اليمن قديماً، وما اعتمل فيه من نشاط حضاري .. فتضاربت الآراء، وتشعبت وجهات النظر بين العلماء، وهنا نستعرض شيئاً من تلك الفرضيات التي ذهب إليها بعض المستشرقين، فأولى المعلومات عن عصر قبل التاريخ في اليمن القديم، هي: تلك التي قدّمها الباحثة (كاتن تومبسون Caton Thompson) التي قامت بعمل حفائر في (حريضة) بوادي (عمد) أحد الفروع الجنوبيّة لوادي حضرموت، كان ذلك في عام ١٩٣٧م، ومن أهم استنتاجاتها:

(أ) أنّ انفصال جنوب غرب بلاد العرب عن أفريقيا الشرقية حدث في حقبة زمن البلايستوسين، أي قبل مليون سنة على أقل تقدير.

(ب) اعتقادها أنّ الأدوات المصنوعة من حجر (الظران او الصوان) التي عثر عليها في حضرموت تشبه كثيراً تلك الأدوات المصنوعة من (الظران) التي عثر عليها في أفريقيا.

(ج) أنّ الثقافة المركزيّة كانت في أفريقيا، ومنها تفرّعت ثقافات متعددة ليس في أفريقيا فحسب، بل وفي آسيا أيضاً. والدليل الذي استندت إليه لتركي استنتاجها، هو: عدم وجود أدوات حجريّة من العصر الحجري القديم الأسفل

(الباليوليثي) في اليمن، والتي كانت منتشرة في تلك الأيام على طول أفريقيا من الشمال إلى الجنوب^١.

الفرضية الثانية للعالم (فان بيك Van Beek) أحد أعضاء البعثة الأمريكية التي زارت اليمن ١٩٥٠-١٩٥٢م لدراسة الانسان، وقامت بالتقنيات في (بيحان) و (مأرب) و (ظفار) (عمان)، وكان "فان بيك" قد زار حضرموت عام ١٩٦١م، وهو يذهب إلى أن المنطقة قد ظلت تعيش بقية العصر الحجري حتى نهاية الألف الثاني قبل الميلاد، عندما جاءت إلى المنطقة جماعات متحضرة، وبفضل هؤلاء القوم تأسست في جنوب شبه الجزيرة العربية حضارة بلغت مستوى رفيعاً في فنّ العمارة، والزراعة، والتّعدّين، والكتابة، ويعتقد أنهم أتوا من الأطراف الشماليّة لبلاد الهلال الخصيب^٢.

إنّ تطوّر تلك الحضارة في نظر (فان بيك) يرجع لتأثيرات ثقافات الهلال الخصيب، وقد استند في استنتاجاته على بعض الملتقطات الأثرية: كالفخار، ونماذج أثرية أخرى أرجعها لبلاد وادي الرافدين، وسوريا، وفلسطين، في فترات زمنية مختلفة بل اعتبر أقدم فخار عثر عليه في (تمنع) هجر بن حميد حالياً، يرجع إلى الشّمال خاصة إلى سوريا، وبلاد الرافدين التي تعود إلى النصف الثاني من عصر البرونز (١٥٠٠ق.م)، كما تطرّق للعمارة اليمنية القديمة، وتحدّث عن نماذج من الحجر المستخدم (القطع الحجريّة المهندمة)، فاعتبر هذا النموذج من الفن مستعاراً من الأشوريين في حدود القرن السابع ق. م^٣.

(١) Caton Thompson : "Climate Irrigation and Early Mon in the Hadramaut " Geographical Journal 93 , pp .18-19 , 29-35 , Januray 1939 .

(٢) -Van Beek G.W: " South Arabian History and Archaeology " extrait par The Bible and The Ancient near East ed : by G. Ernest wright , London 1961, p.229-248

(٣) Ibid

أما البعثة السوفيتية فتتفق في استنتاجاتها مع الرأي القائل: بأن الحضارة اليمنية منقولة، وليست محلية في أصولها بل تنتمي لجماعات قدمت من الشمال من بلاد ما بين النهرين، وكانت هذه الهجرة قد تمت في مرحلة متأخرة من العصر الحجري الحديث، وفي رأيها بأن الأقوام القادمة من الشمال هم الذين نقلوا الزراعة والأدوات المعدنية وخاصة البرونزية، فالمهاجرون -في اعتقادها- أعطوا اليمنيين بنات أفكارهم الحضارية، ودفعوا بهم إلى التّحضّر السريع^١.

إضافة إلى هذه الفرضيات يجدر بنا أن نورد هنا رأياً أتسم بالموضوعية هو رأي (لانكستر هاردنج Lankestez Harding) مبعوث الحكومة البريطانية الذي زار عدداً من مواقع الآثار في عدن وضواحيها ١٩٦٠م، وأصدر كتاباً بعنوان "الآثار في عدن ومحيطاتها" أجاب فيه (هاردنج) على تلك الفرضيات بقوله: أن الحضارة اليمنية قديمة جداً ولا يمكن أن تكون مستوردة، ففي رأيه لا يمكن لأي حضارة أن تظهر إلى حيز الوجود فجأة وبدون مقدمات، ويشير إلى أنه من غير المحتمل أن تكون هذه المنطقة قد استوطنت على حين غره من قبل القادمين من الشمال، ويعلّل أسباب الزيادة السكانية السريعة، بالنشاط الاقتصادي المطرد الذي شهدته المنطقة في الألف الثاني ق.م، ولكنه يرى أن هناك فجوة زمنية واقعة بين العصر الحجري الحديث (أي حوالي ٥٠٠٠ ق.م) والقرن الثامن أو التاسع ق.م، بسبب عدم العثور على أية دلائل أثرية تعود لتلك المرحلة^٢.

ظلت تلك الآراء المتعارضة سائدة فترة طويلة من الزمن، واضعة المهتمين بدراسة الحضارة اليمنية في حالة من الاضطراب، لا يستطيعون معها التمييز بين

^١ بطرس افان جريزنيفتش: "الحضارة اليمنية في الاستشراق"، مجلة دراسات يمنية، العدد ٢٢، مركز الدراسات والبحوث اليمني، صنعاء ١٩٨٨م، ص ١١٦-١٢٣.

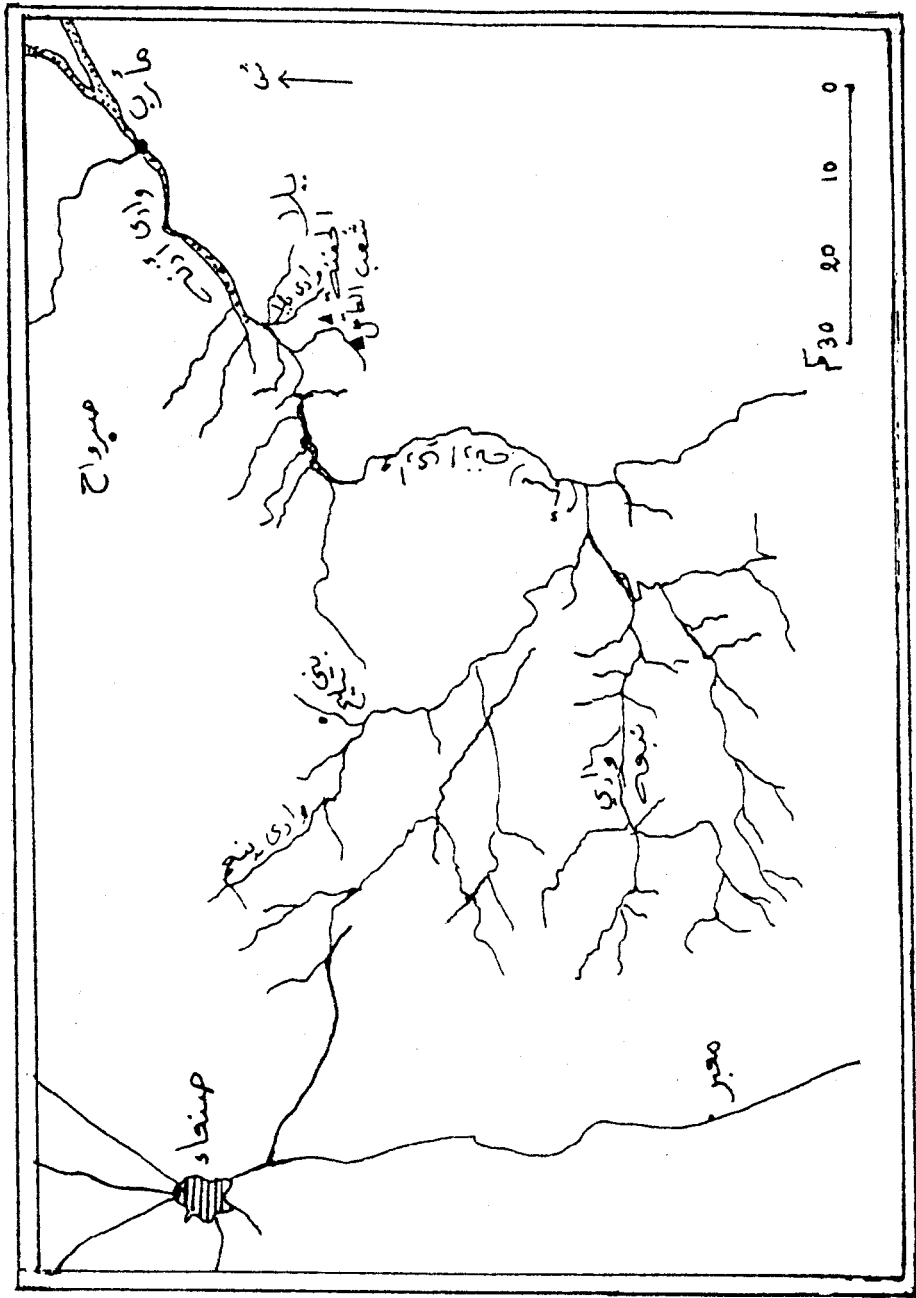
^٢ Harding G. Lankester: "Archaeology in the Aden Protectorates", London, 1964, p.4

الغث والسمين، حتّى جاءت البعثة الإيطالية برئاسة (الكسندرو دي ميغريه Alcssandro de Maigret) عام ١٩٨٤م، وكشفت البعثة عن معطيات مثيرة وجديدة، غيرت كثيراً من المفاهيم الخاطئة، ووضعت حداً للآراء السابقة، فسدت الفجوة المربكة التي أشار إليها (هاردنغ)، إذ قامت البعثة بالتنقيب عن الآثار في موقع بوادي (يلا) * في (خولان الطيال) (انظر خريطة رقم ٢) وبيّنت بعض التواريخ بواسطة (كربون ١٤)، بعد أن أجرت تحاليل لعينات مجمعة من الموقع الأثري إلى: أن العصر البرونزي يعود لمنتصف الألف الثاني ق.م. فاكتشاف مدينة في اليمن تعود لعصر البرونز، يعتبر دليلاً قاطعاً لا يقبل الشك، إذ لم يتمّ الكشف عن موجودات أثرية فحسب، بل تمّ اكتشاف مدينة متكاملة بنظمها الاقتصادية وبملاحها الثقافية والطقوسية^١.

إنّ هذا الإنجاز فاق كل التّوقعات، وبدأت معالم تاريخ الثقافة التي قامت في اليمن القديم واضحة بمراحلها التاريخية المتسلسلة.

* وادي يلا : يقع على بعد (٣٠ كم) جنوب غرب مأرب .
(١) الكسندر دي ميغريه: المجموعة المعمارية الأثرية السبائية في وادي يلا (خولان الطيال)، تعريب، عثمان الخليفة، اسميو - روما ١٩٨٨م.

For Southern Arabia أيضاً A. de Maigret: "A Bronze Age. A. de Maigret Arabia "East and west", 34, 1984. and ch. Robin, les fouilles Italennes de Yala nouvelles donnees sur la chronologie de l'Arabie du sud Pre-islamique, paris, 1989.



(خريطة رقم 2) وادي " يلا " خولان الطيال

ثالثاً: نماذج من مواقع أثرية تعود لعصر قبل التاريخ:

تزرخ اليمن بالعديد من المواقع الأثرية التي يعود تاريخها لأكثر الحقب قدماً، منذ العصر الحجري القديم الأسفل. ومن أبرز تلك المواقع (جبل تلح)^{*} الذي يعتبر نموذجاً حياً لآثار العصر الحجري القديم الأسفل، في عام ١٩٦٥م عثر (بريان دو Brian Doe) (أحد مديري متحف عدن في فترة الاحتلال البريطاني) على فؤوس يدوية ترجع للثقافة الأشولية^١. بتلك الأداة الحجرية البدائية استطاع الانسان في اليمن القديم أن يصطاد فريسته وأن يسلخ جلدها، ومع الزمن اكتسب خبرة ساعدته على تحسين أدواته فأصبحت أكثر دقة ومتانة في مراحل لاحقة.

ومن أهم آثار عصور قبل التاريخ، ما تمّ اكتشافها في وادي حضرموت، أحد الأقاليم الجغرافية الذي شهد نشاطاً بشرياً منذ أقدم العصور الحجرية، خاصة وأنّ العوامل المناخية، والبيئية، قد ساعدت على وجود مثل ذلك النشاط المبكر، إذ مارس الانسان في وادي حضرموت الصيد وجمع الثمار مستخدماً الأدوات الحجرية، أدوات قبل الثقافة (الأشولية)، ثم طور تلك الأدوات بشكل أكثر دقة ومتانة، وبما يتلاءم ومقتضيات حاجته المعيشية خلال أطوار حياته اللاحقة، ومن أهم المناطق الأثرية التي تعود إلى قبل التاريخ (حريضة): الواقعة على وادي (عمد) أحد الروافد الجنوبية لوادي حضرموت، حيث عثرت البعثة البريطانية بقيادة (كاتن تومبسون Caton Thompson) عام ١٩٣٧م على أدوات حجرية ترجع للعصر الحجري الحديث^٢، عبارة عن رؤوس سهام، وبعض الأسلحة النصلية.

^{*} (جبل تلح : يقع على بعد ٤٠ ميلاً شمال عدن، يطلّ على وادي تين من جهة الغرب عند موقع كان يعرف "بسد العرائس".

(Brian Doe: "Southern Arabia", London, 1971, p. 134.)

^٢ (Caton Thompson: "The Tombe and Moon Temple of Hurayda (Hadramaut)", Research Committee of the Society Antiquaries of London XIII Oxford, 1944, p.23.

وفي شتاء عام ٦١-١٩٦٢م، أجرت بعثة (شمسونيان) الأمريكية برئاسة (فان بيك) مسحاً أثرياً في وادي حضرموت امتداداً لجهودها المبذولة في كل من وادي (بيحان) و(مأرب)، و(ظفار)، وكان هدفها الأساسي من هذا المسح الحصول على سلسلة ثقافية متواصلة لتاريخ النشاط البشري في اليمن منذ أقدم العصور وقد تلخصت نتائجها في هذا العمل فيما هو آت:

١. استمرار العصر الحجريّ بوادي حضرموت إلى وقت متأخر من الألف الثاني ق.م متخلفاً عن التطورات التي حدثت في منطقة الهلال الخصيب.
 ٢. لا توجد حلقة تربط بين ذلك العصر، وعصر قيام المدن الذي يرجع تاريخه -غالباً- إلى الألف الثاني ق.م، أو بعد ذلك بقليل.
 ٣. أن ذلك الانقطاع يدلنا على حدوث هجرة من الشمال، قضت على السكان الأصليين، وحلت محلهم.
 ٤. إن أولئك المهاجرين، ربما جاؤوا بتقاليد جديدة هي من نتاج الحياة المتمدنة، كانوا قد اصطحبوها من موطنهم الأول، كصناعة الخزف والمعادن، واستخدام وسائل الري المتطورة في الزراعة وربما الإلمام بالكتابة.
 ٥. من خلال نتائج الدراسات الأولية للفخار يبدو أن حضرموت شاركت في الاتجاهات الحضارية العامة، التي سادت جنوب الجزيرة العربية، مع احتفاظها بملامحها المحلية، والاقليمية، مما جعلها متميزة في بعض النواحي^١.
- على هذا الأساس بلور (فان بيك) نظريته التي أشرنا إليها سابقاً، والتي لم تعد مجدية بعد الاكتشافات الأثرية الحديثة.

-Van Beck G. W., Cole G. W., Jammé, A.: "An Archaeological Reconnaissance (in Hadramaut) South Arabia". a Preliminary Report. Smithsonian Institution Report, 1963, 1964, p. 543.

أما البعثة اليمنية -السوفيتية، فقد قامت بأعمال تنقيب في وادي حضرموت لأكثر من موسم (٨٣ - ١٩٨٧م)، وكان من أهدافها:

أ. اكتشاف ودراسة المواقع الأثرية التي تعود إلى العصور الحجرية.

ب. توضيح المراحل التاريخية الرئيسة للعصر الحجري القديم (الباليوليثي) وكيفية تطوره المتواصل.

ج. إبراز حلقات التواصل بين المراحل الزمنية لما قبل الكتابة وصولاً إلى المراحل الأولى في الحضارة اليمنية، بذلك غطت البعثة العديد من مناطق حضرموت، وكشفت عن (٥٠) موقعاً أثرياً تعود إلى عصور قبل التاريخ تبين منها: انها مغارات سكنية متنوعة غنية بالأدوات الحجرية وتمثل كافة المراحل الزمنية لتلك العصور^١.

وعلى وادي (الخير) الرافد الأيسر لوادي (دوعن)، عثرت البعثة على ثلاث مغارات تعود إلى العصر الحجري القديم، تقع قريباً من بعضها بعضاً وهنا نتناول ماجرى من تنقيبات في واحدة من تلك المغارات -هي (مغارة الغزة)- وما عثر عليه فيها من آثار. تم التنقيب في المغارة إلى عمق (٥، ١٤) متراً، في المتر الثالث عشر من هذا العمق تقريباً، عثر على اثنتي عشرة طبقة حضارية مختلفة، جميعها تحتوي على بقايا أثرية، تتمثل بأدوات حجرية مصنعة، ومخلفات أخرى، أهمها:

• مواقد للنار.

• أحجار لتصنيع الأدوات: كالمطارق والنوارة التي تستخرج منها الحجرية.

• أدوات حجرية للاستعمال المباشر: كالمقاطع والسكاكين والمقاشط.

(١) أمير خانوف خزري: "العصر الحجري في حضرموت"، نتائج أعمال البعثة اليمنية-السوفياتية

لعام ١٩٨٥م، المركز اليمني للأبحاث والآثار والمتاحف، عدن، ص ٢٨-٢٩.

(٢) غريا زنيفسكي: "تاريخ حضرموت وحضارتها"، قضايا دراستها والبحوث الأخيرة، الفصل

السادس من كتاب "الجديد حول الشرق القديم" ترجمة، جابر ابي جابر، دار التقدم، موسكو

١٩٨٨م ص ٢٢٣.

• نفايات النشاط الانتاجي: عظام لحيوانات صغيرة وصغيرة، تمثّل بقايا تلك الحيوانات التي كان يصطادها إنسان تلك المغارة.

تنتمي كل القطع الحجرية إلى العصر الحجري القديم (الباليوليثي).

بعد ذلك نجد الأدوات تتطور، فأخذ حجمها يصغر، وازداد تنوعها أي أن وظائفها صارت أكثر تخصصاً، فهناك أدوات تعود إلى العصر الحجري القديم قبل الثقافة (الأشولية)، عبارة عن قواطع، وأدوات ذوات نهايات حادة تعود إلى المرحلة (الموسيتيرية)، أما المقاشط الحادة فتعود إلى مرحلة متأخرة من العصر الحجري القديم الأعلى، كما نجد أدوات أخرى تعود إلى العصر الحجري الحديث (النيوليثي)، عبارة عن سهام لها أسنة حادة.

ومن أعمال البعثة اليمنية -السوفيتية، دراسة الطبقة الحضارية والترسبات، لموقع أثري يسمى (الصفاف) على بعد ثلاثة كيلو مترات جنوب منطقة (المشهد) الحالية، الواقعة على الضفة اليمنى من وادي (دوعن)، تمكنت البعثة خلالها من تحديد الفترات الزمنية لآثار ذلك الموقع واتّضح بأنها تعود إلى العصر الحجري القديم؛ وبالذات العصر الأشولي، حيث عثر على أدوات حجرية مصنوعة من حجر انصوان مثل: المعاول اليدوية، والسكاكين، والرماح...^٣

أما في منطقة (صافر) الواقعة على بعد (٨٠) كم شمال شرق (مأرب) فقد عثر على مجموعة من الأدوات الطرائية، عبارة عن أسلحة ورؤوس سهام يعود تاريخها للعصر الحجري الحديث. في هذا العصر وصل أسلوب صقل الحجر إلى مستوى عالٍ من المهارة وتطورت خلاله القدرات الإبداعية للإنسان في مجال

^(١) أمير خانوف خزري: العصر الحجري...، ص ٣١.

^(٢) أمير خانوف: المرجع نفسه، ص ٣٢.

^(٣) أمير خانوف خزري: "الأبحاث الباليوليتية في وادي دوعن"، نتائج أعمال البعثة اليمنية - السوفيتية لعام ١٩٨٦، المركز اليمني للأبحاث... عدن، ص ١٥.

تجهيز الأدوات، كما نالت صناعة المعاول والسهام ذات الأشكال المختلفة انتشاراً واسعاً في كلِّ مكان، وتمّ في هذا العصر -كذلك- اكتشاف تقنيّة تجهيز المصنوعات الفخاريّة، التي كان لها دور كبير في تطور ثقافة العصر الحجري الحديث، وظهرت أوان فخاريّة متنوّعة، تمّ الكشف عن نماذج منها في مناطق متفرّقة من اليمن، وفي (شبوّه) عثرت البعثة الفرنسية عام ١٩٨٤م على أدوات حجريّة تعود للعصر (الأشولي)، وعلى كثير من قطع الصوان^١.

رابعاً: الفنون الصخريّة:

تعدّ آثار الفنون الصخريّة، شاهداً حياً على تطوّر وعي الانسان وتطور نمط حياته، ونتاج سلسلة من التجارب والخبرات، الرّويّة المتمثّله في الفنون. والتصورات الدنيّة.

إن البدايات الأولى للفنّ ظهرت منذ أواخر الثقافة (الموستيريّة) أي العصر الحجري القديم الأوسط^٢، ولم يأت العصر الحجري الحديث إلا وقد تطورت تقنيّة صناعة الأدوات تطوراً كبيراً مصاحباً لتطور الفنون الصخريّة، التي رسمها الإنسان البدائي على جدران الكهوف وعلى الصخور التي يعيش حولها، والتي امتازت بدقّة التصوير، فقد رسم أنواعاً مختلفة من الحيوانات وبالذات تلك التي كانت تشكّل أكثر نفعاً، وأشدّ التصاقاً بحياته.

لقد ظلت الفنون الصخريّة في اليمن مجهولة لفترة طويلة، ولم تكن موضع اهتمام الباحثين عن آثار مرحلة الحضارة الرّاقية، وربما يرجع ذلك لعدم عثور هؤلاء على أي نوع من تلك الرسومات، حتى جاءت البعثة الأثريّة الفرنسيّة عامي ٧٥-٧٦م، عندما اكتشف مرة أحد أعضائها (بيل هرمنز R.D.Bayle de Hermens) لأول مرّة بعض الرسومات الصخريّة في (شبوّه).

(١) Maria - louis Inizan, "Premieres elements de pre - histor dans le region de 'Shabwa", Raydan, Tome 5 Aden , 1988, p.71 - 78 .

(٢) أسامه عبدالرحمن النور، "مجتمعات الإشتراكية الطبيعيّة"، اورينتال للنشر والطباعة والتوزيع، مدريد ١٩٨٣م، ص ٢٤٠.

أما الانجاز الهام فكان للبعثة اليمينية-الفرنسية، التي قامت بمسوحات أثرية في اليمن في عام ١٩٨٨م، مسحت خلالها أكثر من إقليم منها: إقليم (صعدة) في موقع (المسلحقات)، و (الخرائن)، و (الخمرات) وكشفت تلك المسوحات عن نماذج من الفن الصخري نحتت في لوحات فنية، تمثل صوراً لحيوانات مختلفة من وعول، وكلاب، وبقر وحشي، ومن صور آدمية، وثعابين وجمال فتلك الرسومات نفدت عن طريق الحفر الغائر، وما زالت ظاهرة على الصخور وفي مرحلة متطورة نجد رسوماً ملونة؛ لونت بحجر الحس، وهو حجر احمر اللون، كما عثر على رموز لم يعرف معناها بعد. أما الأشكال الأدمية فتحمل في الغالب أسلحة أو عقوداً، وفي اقليمي (صنعاء) و (رداع) كشفت البعثة عن نتائج ايجابية لمثل تلك الرسومات ولعلنا ندرك من اكتشاف هذه الفنون الصخرية ما كان قد طرأ على الحياة البشرية من تحول جذري آنذاك فهي تمثل وثيقة حية للنشاط البشري المتفاعل مع الطبيعة خلال العصور الحجرية.

ويمكن أن نستنتج من خلال تلك الأشكال أن رسامي تلك العهود بلغوا قدراً عالياً من المهارة الفنية؛ فتفاصيل أجسام الحيوانات، تشير إلى معرفتهم بالتركيب التشريحي لتلك الحيوانات. ولاشك أن دراسة تلك الفنون هامة للغاية لما لها من صلة وثيقة بدراسة التصورات الدينية البدائية.

• حجر الحس: يستخدم كمادة تجميل، تستخدمه النساء حتى وقتنا الراهن في بعض المناطق الريفية.
Michel A . Gercia , Madiha Rachad : " mission de releve d'art rupestre au (Yemen " , 1989 (rapport 1989) .
R.de Bay le des Hermens et M. Rachad : " note Pre-islamique sur l'art (rupestre de la R. A.Y . mission de 1988 . dans , l'anthropologie (Paris) . Tome 94 (1990) pp .171-174

الفصل الثالث

مصادر دراسة تاريخ اليمن القديم

أولاً: النقوش.

ثانياً: الآثار.

ثالثاً: المصادر الدينية.

رابعاً: المصادر الكلاسيكية.

خامساً: الأدبيات العربية.

الفصل الثالث

مصادر دراسة تاريخ اليمن القديم

إن كل ما دون ويدون عن تاريخ اليمن القديم وحضارته مستمد -في الأساس- من جملة من المصادر الأساسية والثانوية. فالمصادر الأساسية هي التي يكون عليها الاعتماد بالدرجة الأولى، لأنها عادة كتبت أثناء أو بعد وقوع الحدث التاريخي مباشرة، فهي تمثل وجهة نظر صانع الحدث ذاته، وتتمثل في النقوش والآثار. أما المصادر الثانوية فيكتبها عادة من ليس له علاقة مباشرة بالحدث، وقد يتم تدوينها بعد مضي وقت -لا بأس به- من وقوعه، بحيث يمكن أن يشوبها شيء من الخطأ أو المبالغة في السرد أو التحليل. وتتكون المصادر بشكل عام من :

أولاً: النقوش.

أ. النصوص العربية القديمة.

ب. الكتابات الأثرية.

ج. الكتابات المصرية القديمة.

ثانياً: الآثار.

ثالثاً: المصادر الدينية.

رابعاً: المصادر الكلاسيكية.

أولاً: النقوش:

(١) النصوص العربية القديمة

وتشمل النصوص التي عثر عليها في شبه الجزيرة العربية أو خارجها، وقد كتبت إما بخطوط المسند، أو الخط الآرامي - ولاسيما الخط النبطي وفروعه - أو بالخط العربي الخالص.

وأهم تلك النصوص: النقوش اليمنية القديمة والتي تسمى بالمسند، والنقوش الصفوية^{*}، والثمودية^{**}، واللحيانية^{***}، الخط مشتق من خط المسند، ثم النقوش النبطية، والآرامية والفينيقية. وقد عثر عليها في شمال شبه الجزيرة العربية (بلاد الشام بما فيها الأردن وسوريا) . وتعتبر النقوش اليمنية أبرز تلك الكتابات.

- النقوش اليمنية القديمة

هي الكتابة التي دون بها قدماء اليمنيين لغتهم مع ووقائعهم الهامة، وسميت بخط المسند، أو الخط الجنوبي العربي، وهو مشتق من اللغة السامية، ويتكون من

- * الكتابات الصفوية: وجدت بين جبل الجوف في الشمال وبين قلعة الزرقاء إلى الشمال الشرقي من (عُمان) وعلى سفوح جبل الجوف في الجنوب الشرقي من دمشق، أطلق عليها الكتابات الصفوية نسبة حبال صفوة من قبيلة الحنظلية، وجدت في (الجره).
- ** الكتابات الثمودية: تعددت مناطق انتشارها في شمال الحجاز وشمال نجد وغيره تنسب للثموديين، الذين استوطنوا الحجاز في عهد النبي صلى الله عليه وسلم.
- *** الخط اللحياني: وجد في منطقة العلا (جنوب غرب نجد) هذا، تنسب إلى شعب أو قبيلة تعرف باسم لحيان.

(١) إسرائيل ولفنسون: "تاريخ اللغات السامية"، دار القلم، بيروت - لبنان، ١٩٨٠م أنظر أيضاً، عبدالعزيز صالح: "تاريخ شبه الجزيرة العربية في عصورها القديمة"، مكتبة الانجلو - مصرية، القاهرة ١٩٨٨ ص ٩.

تسعة وعشرين حرفاً أبجدياً، وقد عثر -حتى الآن- علي ما يزيد عن عشرة آلاف نصّ نقشيّ، وجدت محفورة على الصخور، والحجارة، والطين المحروق، وجذوع الأشجار، أو مصبوبة على شكل نتوءات على صفائح من البرونز.

لقد ظلّت تلك اللغة التي دونت بذلك الخط سائدة بمختلف لهجاتها حتّى القرن الثالث الميلاديّ، بعدها أصبحت خليطاً من اللغة العربيّة واليمنيّة القديمة، وبعض المفردات الحبشيّة والمهرية، حتّى جاء الإسلام فطغت لغة القرآن وأصبحت اللغة الأمّ.

بذل علماء الساميات جهوداً كبيرة في فك رموز الكتابة وترجمتها، وساعدهم في ذلك معرفتهم باللغات الساميّة، والمصطلحات اللغويّة المحليّة، وفي الفترة ما بين (١٨٧٠-١٨٨٠م) تمكّن العالم الألمانيّ (جزيوس Gesenius) وتلميذه (اميل روديجر A.Rodiger)، من معرفة أبجديّة حروف المسند، علماً أنّ الحسن الهمدانيّ، المؤرخ اليمنيّ الشهير، قد كتب عن تلك اللغة وتحدّث عن ابجديتها منذ القرن العاشر الميلاديّ^١.

أغلب النصوص النقشيّة -والتي تمّت دراستها ونشرها- شملت في محتواها مواضيع متنوّعة^٢ أهمّها:-
- نصوص تعنى بتنظيم الحياة العامّة:

* علماء الساميات: العلماء المختصون بدراسة اللغات الساميّة بشكل عام وهي: اللغة الأكديّة، والأموريّة، والأشوريّة، والكنعانيّة، والآراميّة، والعبرانيّة، واللغة اليمنية القديمة، والجعزيّة (الحبشيّة القديمة)، واللغة العربيّة.

(١) الحسن بن أحمد الهمداني: "الاكليل"، الجزء الثامن، (في محافد اليمن ومساندها وقصورها ومراثي حمير والقبوريات) تحقيق، محمد بن علي الأكرع، القاهرة، ١٩٧٩، ص ١٨٦-١٨٧.
(٢) روبان، كريستيان: "اثار اليمن وتطور دراستها"، الفصل الثالث من كتاب "مختارات من النقوش اليمنيّة القديمة، محمد عبدالقادر بافقيه وآخرون المنطقة العربيّة للتربية والثقافة والعلوم، تونس ١٩٨٥، ص ٩٩ - ١٠٠.

وهي المرسومات التي يصدرها الملك، أو القبيلة؛ أو المعبد وهي تعالج قضايا مختلفة تتعلق بحياة المجتمع مثل: أنظمة الرّي، وتوزيع الأراضي، ودخول المعبد، واستخدام بركة جماعيّة وغيرها من التنظيمات المختلفة المتعلقة بحياة القبيلة... الخ.

أ- نصوص دينية:

وهي الأكبر عدداً، والأكثر أهميّة، فهي تلك النصوص النقشيّة الخاصة بالهبات، والقرابين التي تقدم إلى الآلهة، وتحتوي بعض النصوص على اعترافات علنيّة بالأخطاء التي ارتكبها الشخص، وبعضها الآخر يشمل نقوشاً لاحتفالات تذكاريّة، تخص ما كانوا يقومون به من الطقوس الدينيّة مثل: الصيد الشعائري، أو تنصيب عامل جديد فهذا النوع من النقوش وجد في المعابد، والأماكن المقدسة. وكانت هذه النصوص تحفر مباشرة على لوحات برونزيّة، أو تماثيل تقدّم إلى الآلهة، وتلحق بهذه الفئة من النصوص النقشيّة، نقوش تكتب بمناسبة بناء أو ترميم المعابد، ومنها النصب الجنائزيّة، وشواهد القبور. وقد تم العثور مؤخراً على نصوص شعريّة ذات طبيعة دينية أحد تلك النصوص كان بمثابة أنشودة موجهة إلى إلهة الشمس^١.

ب- نصوص متعلّقة بالامتلاكات:

مثل هذه النصوص تكتب بمناسبة إقامة منشأة بناء، أو بمناسبة ترميمها أو توسيعها، وتسجّل تلك النقوش على جدران تلك المنشآت، سواء كانت دينية أم مدنيّة، وتخلّد أحياناً أسماء المهندسين المعماريين الذين أسهموا في بنائها، وفي الوقت نفسه

^١ يوسف محمد عبدالله: "نقش القصيدة الحميريّة أو ترنيمة الشمس" (صورة من الأدب الديني في اليمن القديم)، مجلة ريدان، حولية الآثار والنقوش البيئيّة، العدد الخامس، دار الهمداني، عدن، ١٩٨٨م، ص ٨١ - ١٠٠.

تحدّد حقوق الأشخاص فيها. واغلبها يتعلّق بممتلكات القبائل. وقد تكون هذه المنشآت عبارة عن مساكن وملحقاتها، أو استحفاقات دفاعيّة، أو آبار وسدود وقنوات، أو أعمال زراعيّة.

ج- نصوص تذكاريّة:

يسجّل هذا النوع من النصوص أحداثاً تاريخيّة، كذكر حملة عسكريّة أو تسجيل انتصار حربيّ، كما أنّها تمجّد الملوك والشخصيات الهامّة في الدولة، لعمل عظيم قاموا به. وخير مثال على ذلك: نقش النصر الذي خطّه المكرب- السبأي (كرب إل وتر) -نقش (Glaser 1000)- بعد الانتصارات التي حقّقها على دولة (أوسان)، كما نجد أعداداً أخرى من تلك النصوص التذكاريّة تعود إلى عهد الدولة الحميريّة (القرنان الرابع والخامس الميلاديين).

(٢) الكتابات الأشوريّة:

تقدم الكتابات الأشوريّة معلومات عن العلاقات القائمة بين دول العراق القديمة وملوك الدولة السبأيّة فقد ذكر نص للملك الأشوريّ "سرجون الثاني" في عام ٧١٤ ق.م، انه تلقى من الملك "أتي أمر" هدايا من الذهب والأحجار الكريمة والأعشاب والخيول ثمّ ذكر نصّاً آخر لولده الملك "سنحاريب" في عام ٦٨٥ ق.م: أنّه حين احتفل بوضع حجر أساس (بيت أكيّتو) -قد يكون هذا معبداً أو حصناً أو قصرًا- استقبل مندوباً، من الحاكم السبأي (كريبى ايلو) حمل إليه هدايا ثمينة، وطيبوباً وضع جزءاً منها في أساس المبنى ويرى كثير من المؤرخين أنّ اسم اللكين محرّف من (يثع أمر) و (كرب إل وتر) الملكين السبأيّين^١، وعلى هذا الأساس وضع بعض العلماء التسلسل الزمني لتاريخ ملوك سبأ (كرونولوجيا)* ملوك سبأ.

^١ - Van Beek: South Arabian... P. 229-235.

* كرونولوجيا Chronology: علم يعني التسلسل الزمني لتاريخ الدول والملوك.

فإذا صحَّ ذلك فإن هذا التوافق الزمني يشير إلى أن سبأ والامبراطورية الآشورية الحديثة كانتا متعاصرتين.

(٣) الكتابات المصرية القديمة:

تعد هذه الكتابات من أقدم المصادر التي تتحدث عن تجارة البخور، وذلك في سياق ذكرها للرحلات البحرية التي كانت تجوب البحر الأحمر، قاصدة بلاد (بونت Punt). وهذه الكتابات وجدت على جدران المعبد المصري الكبير (بدير البحري) بالقرب من (طيبة)، وهي عبارة عن مجموعة من الرسومات الجصية الجدرانية الملونة البارزة، التي تحكي ذكرى رحلة الأسطول المصري الذي أرسلته الملكة (حتشبسوت) إلى (أرض الإله)، أو أرض (بونت Punt). وكان هذا الأسطول محملاً بالبخور والمر، وأنواع من شجر الطيب والعاج^١. (حتشبسوت) لم تكن - بالطبع - أول ملكة مصرية أرسلت حملة للحصول على الكنوز من أرض (بونت Punt) بل يتضح من نصوص أخرى أنّ البخور كان يستعمل في مصر قبل ذلك بعدة قرون، وكان يجلب براً إلى مصر العليا، في فترة حكم الأسرة الخامسة في حوالي (٣٧٢١ - ٣٥٠٣ ق.م)، عندما أرسل الملك (ساحورع) حملة إلى أرض (بونت) وبتكرار إرسال تلك الأساطيل وتواتر رحلاتها، أصبحت حملات الملكة (حتشبسوت) والفراعنة الذين ينتمون إلى الأسرة الثامنة عشرة (١٥٨٧-١٣٢٠ ق.م) لفترة من الزمن حملات موسمية^٢ ونقطة الخلاف التي أثارها الباحثون هي بلاد (بونت)، هذه المنطقة ليس لها أي تحديد جغرافي حتى الآن، فمن العلماء من يرى أنها جزء من أثيوبيا أو الصومال، ويرى بعض العلماء أن المقصود بها بلاد

١ . Groom . N : Frankincense ... p.22-29 .

٢ Ibid., p.22، أنظر أيضاً، سير و.م فلندرزيتري: "الحياة الاجتماعية في مصر القديمة"،

ترجمة حسن محمد جوهر، عبدالمنعم عبد الحليم، الهيئة المصرية العامة للكتاب، القاهرة،

١٩٧٥، ص ٢٧٨ - ٢٧٩.

العرب، وفريق آخر يرى أنها تشمل المنطقة المحيطة بمضيق باب المندب من شبه الجزيرة العربية، والقارة الأفريقية، حيث الطقس الملائم لنمو أشجار البخور، وأنواع أخرى من الصمغيات^١. فإذا صحّ الرأي الأخير، يتأكد لنا -بفضل هذه الكتابات- أن العلاقة بين اليمن القديم ووادي النيل هي علاقة قديمة جداً.

ثانياً: الآثار:

الآثار: هي المخلفات المادية، الناطقة بتاريخ أهلها، فهي التي من خلالها نستطيع أن نعرف مدى الرقيّ والتقدم الذي عاشه الأقدمون. فاليمن يزخر بالعديد من المواقع الأثرية التي تعود إلى عصور ما قبل التاريخ، وإلى عصور تاريخية لاحقة. فعلى الرغم من الأعمال التنقيبية التي شهدتها المنطقة اليمنية، إلا أنّ هناك أقاليم واسعة، مازالت تنتظر معاول المنقبين؛ للكشف عن مكوثاتها الأثرية.

وتنقسم الآثار إلى قسمين رئيسيين:

أ- الآثار الثابتة: وتتمثل في المنشآت العمرانية كالأسوار وبقايا المنازل والقصور والحصون والمعابد، والمقابر والسدود والمسلات... وغيرها، وما زال العديد من تلك المنشآت بارزاً للعيان في عواصم الممالك اليمنية القديمة، وفي المدن التاريخية الهامة.

ب- الآثار المنقولة: المقصود بهذا النوع من الآثار: القطع الأثرية التي يستطيع المرء نقلها من مكان إلى آخر، وتتمثل في الأدوات الحجرية والتماثيل المنحوتة، وسائر أنواع المصاغات وأدوات الزينة والمسكوكات التي كانت تتداول في المجتمع، والأسلحة، والفخار... وغيرها.

^١ أحمد فخري: "رحلة أثرية إلى اليمن" ترجمة، هنري رياض، يوسف عبدالله، وزارة الأعلام والثقافة، صنعاء ١٩٨٦، ص ١٦٠-١٦٢.

ومن خلال دراسة تلك الآثار واستنطاق النقوش نستطيع أن نكون صورة واضحة الملامح للمجتمع اليمني القديم، فتلك المعطيات تمثل شاهداً قوياً على منجزات قدماء اليمنيين وسجلاً مفيداً لعاداتهم ومعتقداتهم.

ثالثاً: المصادر الدينية:

- (أ) التوراة والتلمود.
- (ب) المصادر المسيحية.
- (ج) القرآن الكريم وكتب التفسير والحديث.

(أ) التوراة والتلمود:

التوراة (كتاب العهد القديم): كتاب اليهود الديني، وهو عبارة عن مجموعة من الأسفار كتبت ما بين منتصف القرن الثامن والقرن الثاني قبل الميلاد، وكان قد دون معظمها في فلسطين، وجزؤها الأخير في العراق، وفي مجموعها إشارات إلى العرب، فبعضها يذكر ملوكهم وقبائلهم حيث جاء ذكر لدولتين من دول جنوب الجزيرة هما: (سبأ) والمقصود (سبأ)، وهزارماقيت، أي (حضر موت). وتروي التوراة أن هاتين الدولتين يتصلان بمملكة النبي سليمان، ومن ثم تتحدث عن الرحلة التي قامت بها ملكة سبأ إلى الملك سليمان بن داؤود -حوالي القرن العاشر ق. م.- واصفة لنا ما رافق الملكة من حاشية غنية التجهيز، وجمال تحمل الطيوب، وكميات كبيرة من الذهب والأحجار الكريمة^١. وحتى الآن لم يعثر على أي نقش يمني قديم يذكر تلك الزيارة، لكن هذا لا يعني عدم صحتها، فالرواية تؤكد -بما لا يدع مجالاً للشك- على وجود تواصل تجاري بين جنوب وشمال شبه الجزيرة العربية.

^١ التوراة: سفر التكوين، الاصحاح العاشر، سفر الملوك الثالث الاصحاح العاشر، الآيات (١-١٣)، أخبار الأيام الأول، الاصحاح الأول، الآيات (٩، ٢٠)، سفر أيوب، الاصحاح الأول، أية (١٥).

أما التلمود (Talmud) ومعناه: التعليم، فهو يكمل أحكام التوراة، وكان قد دُون فيما بين أواسط القرن الثالث وأوائل القرن السادس الميلاديين.

والتلمود في حقيقته تلمودان: فلسطيني وبابلي، وفي كليهما إشارات إلى العرب^١. وهناك من الباحثين اليهود من ذكر معلومات عن العرب، ولعل أبرزهم: (جوزيفوس فلافيوس Josephus Flavius ٣٧ - ١٠٠ م) إذ تحدّث بالتفصيل عن الأنباط والعرب بشكل عام^٢.

(ب) المصادر المسيحية:

كتب المسيحيون كثيراً عن جغرافية البلاد العربية، وتاريخ العرب وأحوالهم السياسية والاجتماعية، ومن أشهر الكتاب الذين أسهموا في هذا المجال:

- (١) (اويسبيوس القيصري Eusebius of Caesarea ٢٦٥-٣٤٠م) والذي ألف عدة كتب عن تاريخ العرب العام، وفلسفة اليونان وديانتهم، وطبغرافية فلسطين.
- (٢) المؤرخ اليوناني (زوسيموس Zosimus ٤٠٠-٤٤٣م) الذي أشار في كتاباته إلى العرب وعلاقتهم بامبراطورية الروم والبيزنطيين.
- (٣) (شمعون الارشامي) مؤلف (رسائل الشهداء الحميريين) التي تغطي أحداث القرن السادس الميلادي، وتستعرض ما قام به الملك الحميري "ذونواس" من اضطهاد وتعذيب وقتل للنصارى في نجران.
- (٤) (بروكوبيوس Procopius) البيزنطي، المتوفى عام ٥٦٥م، مؤلف كتاب (تاريخ الحروب) وفيه يحدثنا عن الحروب التي نشبت بين الغساسنة والمناذرة، وحملة الأحباش على اليمن^٣.

(١) جواد علي: "المفصل" في تاريخ العرب قبل الإسلام"، ج ١، دار العلم للملايين، بيروت مكتبة النهضة، بغداد ١٩٧٦، ص ٥٤-٥٥.

(٢) المرجع نفسه، ص ٦١-٣٦.

(٣) لمعرفة المزيد عن أخبار اليمن في المصادر السريانية، راجع: الصنوي إبراهيم: قصة أصحاب الأخدود "رسالة ماجستير غير منشورة"، الجامعة اللبنانية، بيروت (١٩٧٩).

(ج) القرآن الكريم وكتب التفسير والحديث:

القرآن الكريم: مصدر تاريخي هام، بل هو أهم المصادر التاريخية والأدبية لتاريخ العرب في الحامية، إذ يتحدث عن مظاهر حياة العرب السياسية والاجتماعية والدينية والاقتصادية.

ذكر القرآن بعض أخبار العرب البائدة مثل: عاد وثمود (سورة الفجر، الآية) وما بعدها، وسورة الحاقة (الآيات ٤-٨) وأصحاب الفيل، حملة إبراهيم على مكة (سورة الفيل، آية ٥) وسيل العرم (سورة سبأ الآية ١٦٠)، وأصحاب الأخدود (اضطهاد نصارى نجران وقتلهم بأمر ملك حمير (ثونواس) (سورة البقرة الآية ٧٠).

وقد وردت في القرآن آيات تشير إلى الحثييين وحلف سد مأرب والذين الخيل والأغاب والجزيريات من جنودهم يقول (سورة سبأ آية رقم ١٥) وسورة البقرة الآية ١٧١.

كما تشير في القرآن الكريم إلى اضطهاد النصارى ومجالاتهم في (سورة قريش الآيات ١-٣) وسورة النمل الآية ٢٠، وسورة الإسراء آية ٦٦، وسورة الشورى الآيات ٢١-٢٣).

وأما آيات آيات بعض آيات القرآن التي تدل على عبادة الأصنام، طائفة المحذرة واليهود والنصارى والمجذبة والفرسية، والذين كفروا من آل عمران (سورة العنكبوت آية ٢٥) وسورة فصلت آية ٢٧).

أما كتب التفسير فتعتبر آية تاريخية قيمة، فوضع وتفسير ما هو خاص من ومجمل في القرآن وتحدث عن الأحداث ومظاهر الحياة المختلفة، وأشهر كتب التفسير: تفسير الضميري (تيسر البيان في تفسير القرآن)، وتفسير (ابن كثير الدمشقي) المسمى تفسير تبارك وتعالى (البيضاوي) المسمى أنوار التاويل وأسرار التاويل، وتفسير (القرطبي)، المسمى المحرر في تفسيره... وغيره.

والى جانب كتب التفسير تأتي كتب الحديث وشروحها مكتملة لها، فهي تحدثنا عن جوانب عديدة: عن أحوال العرب في فترة قبل الإسلام حتى مجيئه، ومن أشهر كتب الحديث: (الجامع الصحيح البخاري)، وشروحه و (صحيح مسلم) وشروحه، و (سنن أبي داؤود)، و (سنن الترمذي).

رابعاً: المصادر الكلاسيكية:

تعتبر الكتابات الكلاسيكية^١ من أفضل المصادر المدونة القديمة، ولعل

أفضل من كتب عن اليمن القديم عدد من المؤرخين نذكر منهم:-

١. (أخيلوس Aescylus ٥٢٥ - ٤٥٦ ق.م): ويعتبر أقدم من ذكر العرب من

اليونانيين، إذ اعتمد عليه أغلب المؤرخين الكلاسيكيين الذين أتوا بعده.

٢. (هيرودوتس Herodotus) عاش في القرن الخامس ق.م: سمى بأبي التاريخ،

عاش في فترة الاحتلال الفارسي لمصر، زار مصر وتتبع أخبار الشرق،

وتحدث عن الحروب التي نشبت بين الفرس والمصريين في القرن السادس

ق.م، ورسم خريطة لبلاد العرب، كما ذكر اللبان والمر، فكتب يقول: "إن بلاد

العرب هي الموطن الوحيد لإنتاج (اللبان) و(المر)، و (خيار شنبر)، و(القرفة) و

(الدار صيني) و (اللادن)، والحصول على هذه الأشياء يتطلب مصاعب كبيرة،

فالثعابين الطائرة تهاجم من يقترب من أشجار البخور، وهذه الثعابين صغيرة

الحجم متعددة الألوان، تقوم بحراسة أشجار البخور، والطريقة الوحيدة لإبعادها

حرق صمغ (الميعة) الذي يجلبه التجار إلى اليونان، فتهرب في دخانه، وعندما

يذهب العرب لجمع (خيار شنبر) يغطون وجوههم عدا عيونهم بجلود

الثيران..."

(١) . 80-88 . Groom . N :Frankincense ... pp أنظر أيضاً، جواد علي: المفصل، ج ١،

ص ٥٦-٦١. عن الكتابة الكلاسيكية.

٣. (ثيوفراستوس Theophrastus ٣٧١-٢٨٧ ق.م): من خلال كتابه عن النباتات، طرّق إلى البقاع العربيّة التي تنتج اللبان والمرّ والصمغيات بشكل عام، فتحدّث عن اليمن القديم، وما يصدره من تلك المواد، كما تحدّث عن السبّائين بأنهم رجال حرب وزراعة وتجارة، وذكر الممالك اليمنيّة، سبأ وقتبان وحضرموت.

٤. (إيراتوستنس Eratosthenes ٢٧٦-١٩٤ ق.م): قسّم بلاد العرب إلى: عربيّة سعيدة، وهي الجزء الجنوبيّ منها وعربيّة قفراء وهي الجزء الشّماليّ، وقال: "إنّ (العربيّة السعيدة) خصبة التربة ترويهما عدة أنهر أمّا (العربيّة القفراء) فأرضها رملية لا وجود للمياه فيها، ولا آبار. ويسكن القسم الشّماليّ من (العربيّة السعيدة) شعب معين وسبأ وقتبان وحضرموت، وحدد مواقع تلك الممالك وذكر عواصمها.

٥. (ديودورس الصقليّ Diodorus Siculus، المتوفّي سنة ٤٠ ق.م): استفاد ممن سبقوه في وصف روائح بلاد العرب وثرأء السبّائين، له كتاب في التّاريخ العام يسمى (المكتبة التّاريخية).

٦. (سترابو Strabon, Strabn ٦٤ ق.م-١٩م): مؤلف كتاب (الجغرافيا) والمكون من سبعة عشر جزءاً، أفرد فصلاً من الجزء السادس عشر، تحدّث فيه عن المدن العربيّة والقبائل العربيّة، ووصف أحوالها الاجتماعيّة والاقتصاديّة، وخير ما أفادتنا به كتاباته معلومات عن الحملة الرّومانيّة على اليمن، وهذه المعلومات هي مصدرنا الوحيد لهذا الحدث التّاريخي الهامّ وكان (سترابو) هو الصديق الحميم لقائد تلك الحملة (اليوس جالوس).

٧. (جالوس بلينوس الثاني Galus Plinius Secundus، المتوفّي عام ٧٩ م):

يسمى كتابه (التّاريخ الطّبيعيّ Naturalis Historia)، وهو يحوي ٣٧ قسماً ومن أظهر ممّا قال فيه عن العرب: "العرب أغنى أمم العالم، نظراً لتدفق الثروة -من روما وبارثيا (فارس)- إليهم، وتكديسها بين أيديهم، فهم يبيعون ما يحصلون

عليه من البحر، ومن غاباتهم، ولا يشترتون شيئاً مقابل ذلك "ويضيف" إنَّ المعينيين يملكون أرضاً خصبة يكثر فيها النخيل والأشجار، وكان لهم قطعان من الماشية. وإنَّ السبائين كانوا أعظم القبائل ثروة بما تنتجه غاباتهم الغنيّة من أشجار البخور، وما يملكون من أرض مزروعة وما ينتجون من العسل وشمع العسل.."

٨. (كلوديوس بطليموس Claudius Ptolemaes، ت ٤٠م): يعرف بالقلوذي، له كتاب في الجغرافيا عرف بـ (جغرافية بطليموس)، جمع فيه ما شاهده، وما سمعه، وما عرفه العلماء اليونانيون عن أقطار الأرض، فضمته وصفاً لأرض العرب، وأحوالهم التجاريّة والاجتماعيّة. وكان هذا الكتاب مصدراً هاماً للمؤرخ اليميني (الحسن الهمداني)، إذ اعتمد عليه في مقدمته لكتاب "صفة جزيرة العرب".

٩. كتاب الطواف حول البحر الارتيري (بروبليوس)، القرن الثالث الميلادي تقريباً: "Periplus of the Erythraean Sea" مؤلفة بحار أو رحالة يوناني مجهول، لهذا الكتاب الفضل في الكشف عن جانب هامّ وحيويّ من تاريخ اليمن القديم، لم تذكره النقوش، ولا المصادر الأدبيّة الأخرى، هو النشاط البحريّ. لقد ذكر مؤلف هذا الكتاب أنّ العرب الجنوبيين لا يسيطرون فقط على طرق القوافل البريّة التي تربط بلادهم بأسواق الشام، ولكنهم أيضاً يسيطرون على زمام التجارة البحريّة بين موانئهم وسواحل شرق أفريقيا والهند. ولهم مراكب كثيرة يسافرون عليها إلى سواحل شرق أفريقيا حتى (ربطة) على ساحل (موزنيق)، وموانئهم مليئة بأصحاب السفن والملاحين العرب، وهم مشغولون بشؤون التجارة، كما وجدهم يحكمون (ارتيريا) و (الصومال) وساحل (كينيا) و (ربطة)، وحتى عهده كان ساحل أفريقيا يسمّى بالساحل الاوساني^١.

- Schoff Wilfred . H: The Periplus of the Erythraean Sea . (Trans and (' Commentary). Longmans , Green . New York 1912 .

ويعتبر ما كتبه الكلاسيكيون - رغم ماتحملة معلوماتهم من مبالغة، وتعارض في الغالب- مفيداً في كثير من الأحيان، كونها تعطي صورة عامة لليمن القديم، في فترة ما بين أواخر القرن الرابع قبل الميلاد، وحتى القرن الثالث الميلادي، حيث أحتوت تقاريرهم على معلومات جغرافية قيّمة، حددوا فيها مواضع الممالك اليمنية الرئيسية؛ وبعض المدن الهامة، وتتبعوا بشكل جزئيّ التبدلات السياسية للفترة السالفة الذكر، وعزوا الثراء إلى الزراعة، وتجارة المرّ والبخور، وكان البخور في نظرهم عماد التجارة، فوصفوا أشجاره وطريقة استخراجها، وتحدثوا عن أسعاره في الأسواق العالمية. كما شملت كتاباتهم معلومات عن التنظيمات الحكومية والاجتماعية، والعادات في المنطقة، كما قدّموا معلومات هامة عن التسلسل التاريخي (الكرونولوجيا) من خلال ذكرهم لأسماء العديد من ملوك اليمن القديم.

خامساً: الأدبيات العربية:

نقصد بها كلّ الكتابات التي دوّنت في العهد الاسلامي، وتتكون من:

(أ) الشعر الجاهلي.

(ب) وثائق الإخباريين.

(ج) الكتب العربية الإسلامية.

(أ) الشعر الجاهلي:

يعدّ من المصادر الهامة، التي تتحدّث عن أوضاع العرب الاقتصادية والاجتماعية والثقافية، وعن أيامهم ووقائعهم، وعاداتهم، وعقائدهم ومعابدهم، إلا أنّ الكثير من تلك القصائد تحتاج إلى دراسة متأنية للتأكد من صحتها، خاصة وأنّ تدوين الشعر الجاهلي تمّ في العصور اللاحقة للإسلام، ولاريب أنّ هذا الشعر كان

قد تعرّض لشيء من التغيير والانتحال عند تدوينه آنذاك على يد بعض الرواة كـ
(حمّادة الرواية) و (خلف الأحمر) ** .

(ب) وثائق الإخباريين:

ما تركه لنا الإخباريون من معلومات لا يمكن الاعتماد عليها اعتماداً كلياً؛ لأنّ روايات هؤلاء الإخباريين تتسم بالارتباك والتناقض، وبضحالة المادة العلميّة، ناهيك أنّ الطابع الأسطوريّ يغلب عليها. وفي العهد الإسلاميّ - وبعد أن استقرت أركان الدولة الإسلاميّة - أخذ الرواة والإخباريون يعنون بجميع أخبار العرب في الجاهليّة والإسلام، وأخبار من اتّصل بهم من الأقوام. ويعدّ (عبيد بن شريّة الجرمي) و (وهب بن منبه) في طليعة من اشتغل برواية الأخبار لعصر ما قبل الإسلام.

- عبيد بن شريّة الجرمي (ت ٦٧ هـ = ٦٨٦ م): من أهل صنعاء، كان قاضياً حافظاً للأخبار، برز في بلاط (معاوية بن أبي سفيان) كقاص لأخبار العرب وأيامهم، وأخبار العجم وملوكها، وتنسب إليه كتب كثيرة منها: (كتاب الملوك وأخبار الماضيين)، طبع في ذيل (كتاب التيجان في ملوك حمير). ويغلب على أخبار (عبيد) طابع السّم، والقصص الشعبيّة (الفولكلور) المتأثرة بالاسرائيليات.

- وهب بن منبه (ت ١١٤ هـ وقيل ١١٠ أو ١٢٠ هـ): من أهل نمار باليمن، وهو من الأبناء - أي من سلالة الأسر الفارسيّة - كان يهوديّ العقيدة، تحدّث عن أخبار اليمن والأقوام البائدة، وعن نصارى نجران وتعذيبهم وقتلهم على يد (ذي نواس). وأهم مؤلفاته "كتاب الملوك المتوّجة من حمير وأخبارهم وقصصهم وقبورهم وأشعارهم".

* حمّادة الرواية (ت ٧٧٢ هـ): ولد في الكوفة وتوفي ببغداد أشتهر بسعة علمه، وحفظه الشعر الجاهلي والإسلامي، والفضل له في جمع المعلقات.

** خلف الأحمر (أبو محرز) (ت ٧٩٦ هـ): من أهل البصرة، من رواة الشعر ونقاده، بلغ من مهارته في الشعر أن يشبه شعره بشعر القدامى، فينحلهم قصائد من نظمه.

(ج) الكتب العربية الإسلامية:

لم يعط العرب المسلمون اهتماماً كبيراً لدراسة تاريخ وحضارة اليمن القديم. فكل ما جاء في مؤلفاتهم عبارة عن مقتطفات من تاريخ اليمن، هذا إذا استثنينا مؤرخنا اليمني الحسن الهمداني الذي أنكب على دراسة أحوال اليمن التاريخية والحضارية والجغرافية وخصص جل جهوده لذلك.

١. الكلبّي: محمد بن السائب (ت ٧٦٣ م) وابنه هشام بن محمد الكلبّي (ت ٨١٩ م):

هما من علماء الكوفة، كان الأب عالماً بالأنساب، ثم خلفه ابنه هشام الذي سار على نهج والده، غير أنه تفوق عليه، وصار في طليعة الباحثين في الدراسات التاريخية، برجوعه إلى الأصول واعتماده على المراجع التاريخية، فنهج في كتابته نهجاً قريباً من المنهج التاريخي السليم. وتعود إليه أغلب معارفنا عن فترة الجاهلية. له عدة مؤلفات لم يُعرف منها سوى ثلاثة أعمال هي: كتاب (النسب الكبير) أو (الجمهرة في النسب)، وكتاب (نسب فحول الخيل في الجاهلية والإسلام)، و (كتاب الأصنام).

٢. اليعقوبي: أحمد بن أبي يعقوب (ت ٢٩٢ هـ = ٨٩٧ م):

تحدّث عن ملوك اليمن، وملوك الشّام، وملوك الحيرة من اليمن، وتحدّث عن كندة، وولد إسماعيل بن إبراهيم، ومعلومات عن أديان العرب وأصنامهم، وأسواقهم الموسمية، وحكامهم العرب وشعرائهم، وذلك في كتابه الموسوم بـ (تاريخ اليعقوبي).

٣. الطبري: أبو جعفر، محمد بن جرير (ت ٣١٠ هـ = ٩٢٣ م)

في كتابه (تاريخ الرسل والملوك)، وفي تفسيره (جامع البيان في تفسير القرآن) معلومات تاريخية وسياسية واجتماعية ودينية واقتصادية عن العرب قبل الإسلام.

٤. المسعودي: علي بن الحسن (ت : ٣٤٥ هـ = ٩٥٦ م):

في كتابه (تاريخ المسعودي) تحدّث عن ثقافة قداماء العرب وتاريخهم، كما تحدّث عن رحلاته إلى الهند وسيلان والصين وزنجبار له عدة مؤلفات أخرى نشرت

جميعها، أهمها: كتاب (مروج الذهب ومعادن الجوهر)، نشر عام (١٨٦١-١٨٧٧م)، وفيه تحدث عن الخلق، وقصص الأنبياء، وأقوام العرب البائدة، وتحدثت عن ديانات العرب، وعن بيوت العبادة.

٥. الهمدانيّ: الحسن بن أحمد يعقوب، الملقب بـ (لسان اليمن) أو (ابن الحائك)¹:

ولد بصنعاء سنة (٢٨٠هـ = ٨٩٢م)، وتوفي بمنطقة (ريدة)، شمال (صنعاء) سنة (٣٦٠هـ = ٩٧٠م) تقريباً، عاش الهمدانيّ في عصر كانت الحالة الأدبيّة والعلميّة في العالم العربيّ تشهد تطوراً وعطاءً خصباً لم يشهد له مثيل من ذي قبل، وعلى رغم أنّ اليمن -في عصره- كانت تمثل ولاية من ولايات الدّولة العباسيّة، وبعيدة عن عاصمة الدولة المركزيّة بـ (بغداد) فإننا نلمس بصماته بارزة في الحركة الثقافيّة والعلميّة لتلك الدولة، كما نجده يحتلّ مكانة بين أدباء وعلماء وشعراء ذلك العصر، الذي كان من أبرزهم: (الطبريّ)، و (المسعوديّ)، و (المتنبّي)... الخ. إلاّ أنّ أهمّ مميزات الهمدانيّ، ولعه الشديد بدراسة اليمن تاريخياً وحضارياً وجغرافياً في فترة إتجهت الكتابات العربيّة الإسلاميّة لدراسة الفقه، والشريعة، وتاريخ الدولة العباسيّة.

أمّا على الساحة السياسيّة الداخليّة فنجد الهمدانيّ قد عاش في ظروف سياسيّة قاسية، خاصة وأنّ اليمن آنذاك كان مسرحاً للفتن والتطاحن، فترة بلغ الصّراع العدنانيّ -القحطانيّ أوجه إن تلك الأوضاع المترديّة- التي كان يعيشها اليمن على جميع المستويات - كانت محركاً ودافعاً رئيسياً لتعمّق الهمدانيّ لدراسة تاريخ وحضارة اليمن ونستشف من خلال كتاباته وطنيّة صادقة، تعكسها مواقفه السياسيّة، فقد استخدم الآثار والنقوش كقرائن ماديّة لاتقبل الشكّ، تبرهن على تمدّن اليمن منذ القدم.

لقد أقلقت كتابات الهمدانيّ سلطات عصره وخاصة (الأئمة) ومناصريهم فزجّ به في السجن أكثر من مرة، بتهمة التّحريض ضدّ آل البيت كما أنّهم بسبب

- Al- Garoo Asmahan : " Les antiquites du Yemen dans L'ouvres d'al . (Hamdani " , (these) Paris , 1986 .

الرسول ، وكانت هذه التّهم ملفّقة للتخلّص منه لقد كان للهمدانيّ من تلك الدراسات هدفًا سامّ الغرض منه إعادة وحدة اليمن وصورته الحضاريّة.

أمّا مؤلفاته فتعتبر -دون جدل- مصدرًا هاماً من مصادر دراسة التّاريخ اليمنيّ، والدور الحضاريّ الذي لعبه اليمن فقد تطرّق للغة اليمنية القديمة (النقوش)، والآثار، ولعادات وتقاليد اليمنيين، وخير ما تركه لنا من ثروة علميّة قيّمة، توثيقه لأسماء عدد كبير من الشّعراء من مختلف العصور، منهم مَنْ عاش قبل الإسلام، ومنهم من عاش بعده، كما وثّق لنا العديد من المناطق والقبائل التي لولاه لطوتها صفحة النسيان إنّ دراسة الهمدانيّ لم تقتصر على اليمن فحسب بل تطرّقت إلى الفكر العربيّ الإسلاميّ، والصراعات السياسيّة السائدة آنذاك، فقد تناول شتى العلوم، في مجال التّاريخ، والجغرافيا، والآثار، والأنساب، والفلك، والطّب، والتّعدين، والأدب، والفلسفة ولم تصلنا سوى نزر يسير من مؤلفاته، أمّا البقية فقد وصلنا علمها من خلال ما ذكره لنا الهمدانيّ نفسه في طيّ مؤلفاته التي عثر عليها، وبعضها وصلنا معرفتها بواسطة (صاعد الأندلسيّ ت ٤٦٤ هـ) في كتابه (طبقات الأمم)، فهو أول من ترجم للهمدانيّ من علماء الأندلس. ففي تلك الفترة كانت قد وصلت إلى الأندلس أغلب مؤلفات الهمدانيّ بفضل الخليفة (المنتصر بالله) عام ٣٥٠هـ الذي كان شغوفاً بالعلوم، وبتجميع المؤلّفات العلميّة من كل بلد، كما أفادتنا ترجمة (عليّ بن يوسف القفطي) في كتابه (أبناء الرواة في أبناء النّحاة).
مؤلفات الهمدانيّ المطبوعة والمنشورة:

(١) الاكليل: عشرة أجزاء لم يبق منها سوى الأجزاء الأوّل، والثّاني، والثّامن، والعاشر.

- الجزء الأوّل: في المبتدأ وأصول أنساب العرب والعجم، ونسب ولد حمير.
- الجزء الثّاني: في نسب ولد الهميسع بن حمير، وقد طبع الجزءان باختصار قام به (محمد بن نشوان الحميريّ).
- الجزء الثّامن: في محافد اليمن، ومساندها، ودفاننها، وقصورها ومراثي حمير، والقبوريات (في آثار اليمن).

- الجزء العاشر: في معارف همدان، وأنسائها، وعيون أخبارها.
- (٢) صفة جزيرة العرب: من الكتب القيمة للهمداني التي تبحث في جغرافية جزيرة العرب، وأسماء بلادها، وأوديتها، ومن يسكنها.
- (٣) كتاب الجوهريتين العتيقتين: من أجود مؤلفات الهمداني، وأكثرها نفعاً، فهو يتعلّق بالذهب والفضة من حيث تعدينها، وصياغتها، وكلّ ما يتصل بها.
- (٤) الدامغة: قصيدة للهمداني، قرابة ٦٠٠ بيت رد فيها على قصيدة للشاعر (الكميث بن زيد الأسدي)، في تفضيله عدنان على قحطان.
- (٥) المقالة العاشرة من سرائر الحكمة: وهي متعلّقة بالنجوم، ويظهر أنّها كاملة في موضوعها وأنّ المقالات التسع الأخرى من الكتاب تتعلق بموضوعات أخرى في الفلسفة لم نعثر عليها بعد.
- مؤلفات الهمداني المفقودة:

- كتاب الإبل: يتحدث عن الحيوان.
- كتاب أخبار الأوفياء: يبحث في أخبار بني شهاب وأيامهم.
- كتاب الأيام: يبحث في أشعار قضاة، وأخبار خولان.
- كتاب الحرث والحيلة: عن الأرض.
- ديوان الهمداني.
- زيج الهمداني: جداول توضح أطوال وعروض المواضيع الجغرافية.
- سرائر الحكمة: تسع مقالات، في الفلسفة والفيزياء.
- كتاب السير والأخبار.
- كتاب الطالع والمطارح: في النجوم.
- كتاب القوي في الطب.
- كتاب المسالك والممالك.
- مفاخر اليمن ووقائعها.
- كتاب اليعسوب: في الرمي بالسهم والنصال، وفقه الصيد حلاله وحرامه.
- الأجزاء الستة المفقودة من الاكليل.

- الجزء الثالث: يبحث في فضائل اليمن ومناقب قحطان.
 - الجزء الرابع: في السيرة القديمة لحمير، من عهد يعرب بن قحطان إلى عهد أبي كرب اسعد "أسعد الكامل".
 - الجزء الخامس: في سيرة حمير الوسطى، من عهد أبي كرب إلى عهد ذي نواس.
 - الجزء السادس: في سيرة حمير، من عهد ذي نواس إلى عهد الإسلام.
 - الجزء السابع: في ذكر السيرة القديمة، والأخبار الباطلة، والمستحيلة.
 - الجزء التاسع: في كلام حمير، وتجاربه المروية بلسانهم.
- هكذا - ومن خلال تلك المؤلفات المتعددة والمتنوعة - يتضح جلياً أنّ الحسن الهمدانيّ، بذل جهداً عظيماً في دراسة اليمن وتاريخه، وحضارته، بمختلف جوانبها وأنّ دلّ هذا على شيء فإنّما يدلّ على مدى الوعي والحسّ الوطنيّ لديه.
- (٦) نشوان بن سعيد الحميريّ:
- عاش في القرن الثاني عشر الميلاديّ، وحذا حذو الهمدانيّ في الحديث عن عظمة اليمن وحضارته، تحدّث عن ملوك حمير وانتصاراتهم أهمّ مؤلفاته (القصيدة الحميريّة) وشمس العلوم، ودواء كلام العرب من الكلوم.

الفصل الرابع

البحث عن النقوش واكتشاف الآثار في اليمن

أولاً: تاريخ الاهتمام بآثار وحضارة اليمن القديم.

ثانياً: البحث عن النقوش.

ثالثاً: التنقيبات الأثرية.

أولاً: تاريخ الاهتمام بآثار وحضارة اليمن القديم:

يعتبر "الحسن الهمداني" - كما أشرنا آنفاً- من أوائل العلماء العرب المهتمين بالحضارة اليمنية وازدهارها، منذ أن شرع يكتب مؤلفاته في القرن العاشر الميلادي، فتحدّث بإسهاب عن الآثار، باعتبارها وثائق تاريخية حيّة، ومستندات ماديّة لما تبقى من أمجاد ذلك الماضي العريق. وكتب لنا بعضاً من النصوص النقشية.^١

أمّا اهتمام الغرب بالناحية الأثرية والحضارية لليمن، فقد كانت مع بداية عصر النهضة الأوروبية - أي منذ حوالي القرن الخامس عشر الميلادي - عندما ظهر ميل شديد للدراسات الدينية (الإنجيليّة)، فاتجهت أنظارهم صوب اليمن؛ للتحقّق من الروايات التي ذكرتها الكتب المقدّسة عن ملكة سبأ، وزيارتها للملك سليمان^٢.

إن أوّل رحلة أوروبية نظّمت لزيارة اليمن كانت عام ١٧٦٢م،^٣ مولها ملك الدنمارك، ضمت خمسة من العلماء، من الدنمارك، السويد، والمانيا، في ٢٩ ديسمبر من العام نفسه وصلت البعثة إلى ميناء (الحيّة) ثم غادرت (الحيّة) في ٢٢ فبراير ١٩٦٣م، ووصلت (بيت الفقيه) ومن (بيت الفقيه) قامت برحلات فرعية أهمها إلى (غليفة)، و (الحديدة)، و (زبيد) ورحلة باتجاه (العدين)، (جبلة) و (تعز) (صنعاء)، وفي (صنعاء) التقت بالامام المهدي عباس - آنذاك - ثم غادرت (صنعاء) إلى (بيت الفقيه)، و (المخا)، وفي ٢٣ أغسطس ١٩٦٣م غادرت البعثة اليمن في طريقها إلى

^١ الهمداني، "الكليل"، ج ٨، أنظر أيضاً AL- Garow Asmahan, op.- cit, pp.341- 378.

^٢ بافقيه، محمد عبدالقادر، والفريد بيستون وكريستيان رومان ومحمود الغول: "مختارات من النقوش اليمنية القديمة"، المنظمة العربية للترجمة والثقافة والعلوم، تونس، ١٩٨٥م، ص ١٠٦-١٠٧. أنظر أيضاً: ثوركلد هانسن: "من كوبنهاجن إلى صنعاء"، ترجمة: محمد أحمد الرعوي، (إصدارات مركز الدراسات والبحوث - صنعاء) دار العودة - بيروت ١٩٨٣م.

^٣ Pirenne. J: "a' la de'couverte de L'arabie, cinq sie'cles de science et d'aventure", Paris, 1958, pp. 113-126 .

الهند. لقد كانت تلك البعثة منحوسة الطالع، خاصة بعد أن قضت الملاريا على جميع أعضائها، ولم يبق منها سوى الجغرافي الدانمركي (كارستن نيبور C. Niebuhr)؛ الذي سجّل نتائج رحلته في مجلدين الأول بعنوان (وصف بلاد العرب (Beschreibung Von Arabien) في القسم الأول أورد معلومات عامة عن عرب الجزيرة العربية، عن حياتهم الدينية والاجتماعية، كما تحدّث في قسم آخر عن جوانب من تاريخ اليمن وجغرافيته والحياة السياسية والاجتماعية فيه، في الأقسام الأخرى من الكتاب قدم معلومات عن البلدان المحيطة باليمن، كـ (الحجاز) و(لأحساء) و (نجد)، و (عمان)، و (الإمارات) المستقلة في الخليج وأُفرد قسماً تحدث فيه عن حضرموت^١.

المجلد الثاني: بعنوان "وصف رحلة إلى بلاد العرب والبلدان المجاورة" (Reisebeschreibung nach Arabien und den umliegenden Landern).

وهو عبارة عن سجّل لوقائع رحلته، منذ إقلاعه من ميناء (كوبنهاجن) وحتى عودته^٢.

وبالرغم من أن (نيبور) لم يستسخ أيّ نقشٍ يمنيٍّ قديمٍ، فقد ذكر أنه سمع أن هناك نقوشاً لا يستطيع اليهود ولا المسلمون قراءتها، وذكر أن هناك آثاراً لسد وقصر في (مأرب).

إن أهمية مؤلفات (نيبور) تكمن في أنه لفت نظر علماء الغرب للنقوش اليمنية، وقدم ملاحظات قيمة عن شبه جزيرة العرب وقبائلها بشكل عام، فتضمّنت

^١ Niebuhr Carsten: "Beschreibung Von Arabien". Aus eigenen Beobachtungen und im Lande Selbst gesammelt Nachrichten.

Kopenhagen. 1772. Nachdruck 1969.

^٢ (الصايدي، احمد قائد: "المادة التاريخية في كتابات "نيبور" عن اليمن"، دار الفكر المعاصر، بيروت، ١٩٩٠، ص ٦٣.

^٣ (المرجع نفسه، ص ٦٤.

هذه الملاحظات حديثاً إضافياً عن شؤون العرب الاجتماعية والسياسية ناهيك عما أبرزته الخرائط الجغرافية المفصلة الموثقة في كتبه، من مواقع وأماكن لم تكن معروفة البتة لدى علماء الغرب من قبل وهذا مما يسر - فيما بعد - مهمة البحث، وسبل الدراسة لجمهرة علماء الغرب الذين أتوا عقب هذا الرجل.

ثانياً: البحث عن النقوش:

في عام ١٨١٠م وصل العالم الألماني (و.ي. ستزن. U.E. Seetzen) إلى اليمن، ليجت من النقوش التي نكرها (نيبور) فوجد بعضها في ظفار* (العاصمة الحميرية) وضواحيها، كما زار (مأرب)، وأرسل رسالة لأحد أصدقائه تضمنت صوراً لبعض النقوش التي عثر عليها، والتي يصعب قراءتها ويفضل هذه الرسالة عرفت أوروبا - ولأول مرة - ماهية الكتابة اليمنية القديمة. ثم عقد العزم أن يتجه براً إلى شبه الجزيرة العربية والخليج، فسلك طريقاً داخلية وفجأة ضبط ومعه مجموعة من الحشرات التي كان يستخدمها في أبحاثه الخاصة بعلم (التاريخ الطبيعي) فصودرت وألقي القبض عليه، بحجة أنه يستخدم الحيوانات الميتة للسحر، وبعد ذلك قُتل مسموماً في سجن (بتعز) عام ١٨١١م^١.

في مطلع القرن التاسع عشر أخذ الاهتمام بالآثار القديمة يتزايد - خاصة بعد أن عرفت آثار مصر، وشمال أفريقيا، والشام والحبشة - فزادت شجون الأوروبيين تجاه الجزيرة العربية التي سبق وأن أشار إليها كل من (ستزن Seetzen) و (نيبور Niebuhr)، إلا أن البداية الحقيقية لعلم النقوش اليمنية كان عام ١٨٣٤م، باكتشاف نقش حصن الغراب (بير علي) حالياً. فباسم البحرية الهندية أو شركة الهند

* ظفار: هي ظفار منكث، تقع على بعد ١٥ كم جنوب شرق مدينة يريم. وأثارها الباقية ما زالت تشهد على حضارة سادت ثم بادت.

١ - Pirenne, J: a La decouverte de L'arabie ... p. 149-167

ريطانية كلف الكابتن (ولستد R Wellested) وزميله (هينز S.B. Haines)، وضابطاً آخر في عام ١٨٣٥م باكتشاف شواطئ جنوب شبه جزيرة العرب. وكانت لـ (ولستد Wellested) اهتماماته الأثرية الخاصة، فلفت نظره اطلال ونقوش حصن الغراب، الحصن الذي كان يحمي ميناءً من أكبر موانئ حضرموت القديمة وهو ميناء (قنا) وقام بنسخ نقش مؤلف من عشرة أسطر. وبالإستعانة بهذا النص ونصوص أخرى وجدت في نفس الفترة، جرت أول محاولة لفك رموز نقوش المسند - كما أشرنا لذلك سابقاً- إلى جانب ذلك أشار (ولستد) إلى أطلال مدينة (نقب الهجر)، وسجّل ملاحظاته عن خصوصية وادي حضرموت.^١

وشابهه في هذه الجهود العالم الألماني (أدولف فون وريد Adolph Von Wrede) الذي سار عام ١٨٤٣م من ميناء المكلا متجهاً إلى وادي حضرموت، زار خلالها فروعه الجنوبية كوادي (دوعن)، (وعمد)، ووصل حتى قبر النبي (هود) وقد ساهم (فون وريد) مساهمة كبيرة في إثراء المعلومات الجغرافية لهضبة حضرموت، ويعد أول من زار الموقع الأثري (المبنا) الواقع إلى الشمال من ميناء (قنا) بير علي حالياً^٢ ومن ثمّ نحا نحوه علماء آخرون.

أما أول النقوش التي نشرت بالحروف الأصلية (المسند)؛ فهي تلك التي جاء بها الصيّدلاني الفرنسي (توماس جوزيف أرنو Thomas Joseph Arnoud) الذي بلغ (مأرب) و (صرواح)، وكان ذلك عام ١٨٤٣م، حيث تمكّن من جمع العديد من النقوش، بلغ مجموع مانسخ منها: ستة وخمسين نقشاً، نشرت جميعها عام ١٨٤٥م. ويعتبر (أرنو) أول من وصف سد (مأرب) ومعبد (المقة) الذي يطلق ليه (محرم بلقيس)^٣. وأهمية رحلته العلمية تكمن في إقبال العلماء المستشرقين على فكّ

^١ Ibid , pp .266 - 269

^٢ Ibid , p . 307

^٣ Ibid , pp 274 - 290

رموز خط المسند الذي أطلق عليه -في البداية- اسم "الكتابة الحميرية". أما الخطوة التي تلتها فقد تمثّلت بترجمة كل النقوش المكتشفة، والتعليق عليها، ثم نشرها في: (مدونة النقوش السامية* Corpus Inscriptionum Semiticarum) ١٨٨٩-١٩٣٢م بتمويل من الأكاديمية الفرنسية.

وأبرز مَنْ اشتهر بالبحث عن النقوش المستشرق (جوزف هاليفي Joseph Hale'vy)، الذي وصل إلى (نجران)، ثم (صنعاء) عام ١٨٦٩-١٨٧٠م، فزار (الجوف) و(مأرب) مصطحباً معه مرشداً يمينياً يهوديَّ الديانة، يدعى (حاييم حبشوش) ونسخاً معاً (٦٨٦) نقشاً^١. كما كتب حبشوش حكاية هذه الرحلة باللهجة العربية ليهود اليمن وهي وثيقة تتحدث عن أحوال اليمن، وعن لهجة أهل (صنعاء) في القرن التاسع عشر^٢.

ومن أكبر المساهمات -في هذا المجال- ما قام به النمساوي (ادوارد جلازر Edward Glaser) أستاذ اللغة العربية بجامعة (فيينا)، الذي قام بعدة رحلات إلى اليمن -أثناء الوجود التركي فيها- وذلك خلال الأعوام: ١٨٨٢-١٨٨٤م، حيث زار (شباب كوكبان) و (عمران) ببلاد همدان، والمنطقة الواقعة في الهضبة الغربية منها (أرض حمير) (ظفار) و (يريم) ثم (رداع) وفي الأعوام ٨٥-١٨٨٦، و ١٨٨٧م، و ١٨٩٢، ١٨٩٤م، -من فترة الوجود التركي ذاتها- قام بزيارة أخرى لليمن قاصداً هذه المرة (إب). وخلال هذه الرحلات، حصل على نتائج باهرة وتمكن من تزويد

* تختصر مدونة النقوش السامية بالرمز (كوبوس) أو (CIH) أما الأجزاء المخصصة للنقوش اليمنية في الكوربوس وهي ثلاثة: الجزء الأول والثاني والثالث.

^١ هاليفي جوزيف: تقرير عن بعثة أثرية إلى اليمن، ترجمة: منير عربش، مراجعة: علي حمد زيد، نشر في كتاب رؤية اليمن بين حبشوش وهاليفي، إصدار مركز الدراسات والبحوث اليمني، دار الفكر المعاصر، بيروت ١٩٩٢م ص ١٣٩-١٨٠.

^٢ حبشوش حبيم يحيى: "رؤيا اليمن (١٣١١هـ - ١٨٩٣م)" ترجمة وتحقيق، ساميه نعيم صغير، في كتاب "رؤية اليمن بين حبشوش وهاليفي، المرجع السابق ص ٢٧-١٣٧.

الدراسات اليمينية بباكورة الخرائط الجغرافية الدقيقة، التي حدد فيها أسماء المواقع الأثرية، وسجل جملة من الملاحظات الجغرافية والاثنوغرافية، ونسخ ما يقارب من (٢٠٠٠) نصّ نقشي^١؛ بطريقة الأستنساخ، (وهي طريقة يتم بها الضغط على ورق خاص). ويفضل هذا العدد الهائل من النقوش تمكّن العلماء المهتمون باللغات السامية، من التعمق في معرفة خصائص اللغة اليمينية القديمة، ومقارنتها بغيرها من اللغات السامية. عندما أصدرت الأكاديمية الفرنسية مدوّنة جديدة للنقوش السامية باسم: Repertoire d'Epigraphie Semitique* منذ عام ١٩٢٨-١٩٥٠م.

وعلى ضوء النتائج الباهرة التي توصل إليها (جلازر)، قررت أكاديمية العلوم بـ "قينا"، إرسال بعثة إلى اليمن، بإشراف كل من: (د.هـ مولر D.H.Muller)، (ك: لندبرج C. Landberg)، فتمكنت هذه البعثة من الوصول إلى بعض المناطق في حضرموت بصعوبة بالغة وأهم إنجازاتها: هو كتابة بعض النقوش، من أبرزها: نقش (نقب الهجر)، ونقش (المبنا)، ونقش (حصن الغراب).

ومن الرّحالة العرب الذين زاروا اليمن في مطلع القرن العشرين: الرّحالة اللبناني (أمين الرّيحاني)؛ الذي ألف كتاباً بعنوان (ملوك العرب) عام ١٩٢٥م، والصحافيّ (نزيه مؤيد العظم)؛ الذي زار اليمن أكثر من مرة، وكتب (رحلة في بلاد العربيّة السعيدة) نشر عام ١٩٣٨م.

^١ Glaser, E. "Von Hodeida nach San a", Vom 24 April bis, Mai 1885, dans (Petermanns Mitteilungen, 32, 1886 pp.1-10, 33-48. .

(يختصر اسم المدونة إلى (ربرتوار أو RES) وقد شملت الأجزاء الثلاثة الأخيرة (الخامس- والسابع) هذه المدونة، دراسة وتعليق على النصوص اليمينية القديمة، ويرجع الفضل في شرح تلك النصوص والتعليق عليها للسيد (جونزاك ريكمنز Ryckmans Ganzague) القائم على تدريس النقوش السامية في جامعة (لوفان) آنذاك. وكان صدور المجلدات المذكورة على النحو التالي: الجزء الخامس في عام ١٩٢٩م، الجزء السادس في عام ١٩٣٩م، الجزء السابع في عام ١٩٥٠م.

وفي حوالي عام ١٩٣٤ ومع قيام مرحلة جديدة من الانتشار البريطاني في جنوب اليمن، قام الضابط السياسي (انجرامس W.H. Ingrams) بوضع تقرير عن الحالة السياسية والاجتماعية والاقتصادية لحضرموت، وقام وزوجته (دروين أنجرامس) بجولة واسعة في البلاد أعقبها في السنوات التالية بعد أن أصبح المستشار السياسي لسلطين حضرموت، قام خلالها بعدة رحلات منها رحلة تعقب خلالها طريق البخور القديم، حيث انطلق من بير علي (قنا) قديماً في اتجاه شبوة (عاصمة مملكة حضرموت). واكتشف (عقبة فتورة) التي تربط (شبوة) الواقعة على وادي عرمة، ب (الجول) هضبة حضرموت، وسجل النقش الذي نحت على تلك العقبة والذي سمي باسمه (انجرامس I. 1)

توقفت الرحلات العلمية إلى اليمن في فترة ما بين الحربين العالميتين، حينها كانت قد توافرت لدى الباحثين بضعة آلاف من نصوص اللغة اليمنية القديمة، إلا أن القسم الأكبر منها كان يحتوي على أسماء أشخاص وقبائل، ونصوص دينية، ومنها عرفت أسماء عواصم الممالك، لكن المعرفة بالفن، والعمارة، وجوانب حضارية أخرى ظلت مجهولة، ففي ذلك التاريخ لم يشهد موقع أعمالاً حفرية وتقييية، سوى ما عثر عليه من قطع أثرية، ظفر باقتناء بعضها أولئك العلماء الذين زاروا اليمن، فأحتفظوا بها كمكليات خاصة بهم، وبعضها الآخر جلبته المتاحف العالمية بوسائل شتى.

ثالثاً: التنقيبات الأثرية:

لم تكن النقوش المكتشفة -حتى تلك الفترة- كافية لرسم صورة واضحة المعالم لتاريخ وحضارة اليمن، فبرز العديد من الاستفسارات عن جوانب مختلفة،

^١ محمد عبدالقادر بافقيه: "المستشرقون وأثار اليمن"، (قصة المستشرق السويدي "الكونت كارلودي لندبرج" من خلال مراسلاته مع اليمنيين ١٨٩٥ - ١٩١١م) المجلد الثاني، مركز الدراسات والبحوث اليمني - صنعاء، ١٩٨٨، ص ٩٦٨.

اكتنفها الغموض، كما أن المعلومات المتوافرة ظلت مبتسرة، وبحاجة إلى ما يدعمها ويؤكددها وكان السبيل الوحيد لسد تلك الثغرات هو القيام بالتنقيبات الأثرية وإجراء المزيد من الاكتشافات .

لقد بدأت أعمال التنقيب الأثري في اليمن عامي ١٩٣١-١٩٣٢، بمبادرة من العالمين الألمانيين: (فان وايزمن و كارل راتجن H. Von Wissmann, and, Carl Rathjens)، اللذين نفذاً موسماً قصيراً من التنقيبات في منطقة (الحقة) وهي موقع صغير يبعد مسافة (٢٣كم) إلى الشمال من صنعاء، ومع أنهما لم يكونا على علم تام بأصول التنقيب المنهجي، إلا أنهما كشفا -من خلال عملهما هذا عن معبد مع ساحته المربعة المكشوفة، يعود تاريخه إلى القرن الثالث ق.م، وعثرا -بالتالي- على رأس أسد من البرونز، ومجموعة من اللقايا (هي عبارة عن أوان حجريّة أو برونزية)، وغيرها من مواد أثرية صغيرة. وكانت نتائج أبحاث هذين الرّجلين قد نشرت عام ١٩٣٤م، في ثلاثة أجزاء^١.

وتوالى زيارات (فان وايزمن H. Von Wissmann) ففي عام ١٩٣١م زار حضرموت برفقة الرحالة الدبلوماسي الهولندي (فان درميولن Van Dermeulen) تعرفا على العديد من المواقع الأثرية الهامة في وادي حضرموت، وعاد بعدها إلى حضرموت مرتين الأولى عام ١٩٣٩م، والثانية والأخيرة عام ١٩٥٨م. وكانت كتاباته الجغرافية -التاريخية- من أفضل ما كتب عن جغرافية وتاريخ اليمن القديم، وأهم أعماله كتاب مشترك مع العالمة الألمانية (ماريا هوفنز M. Hofner) عالمة الكتابات القديمة* بعنوان: (Beitrag Zur) الجغرافية التاريخية للعربية الجنوبية قبل الإسلام Vorislamischen Sudarabiens historischen Geographie des)

^١ Rathjens.C.and H.Von Wissmann: "Vorislomische Altertumer".

Hamburg, 1932 .

* من أبرز العلماء الالمان، لها عدد من المؤلفات في قواعد لغة النقوش....

يعد هذا الكتاب أول دراسة موسعة للجغرافية التاريخية لليمن القديم، ناقشا فيه وضع التضاريس، وتاريخ كل منطقة من الجوف غرباً إلى حدود وادي (المسيلة) شرقاً، ووصفا المخلفات القائمة لكل الأماكن الرئيسية المعروفة، مستندين إلى كافة المصادر العربية والكلاسيكية، وأعمال الرحلة، والكتابات النقشية. وفيه أوردنا تلخيصاً للنتائج التي توصلت إليها التنقيبات الأثرية إلى ما قبل عام ١٩٥١ م. وأهم ما في هذا الكتاب: المراجع والخرائط الأثرية الكاملة.

وفي عام ١٩٣٨م عمل الكولونيل (هاملتون A. Hamilton) ضابطاً سياسياً في محمية عدن الغربية، وقام خلال وجوده بتنفيذ حفريات اختبارية في (شبووة)، بالقرب من الباب الشمالي للمدينة مستفيداً من المعلومات السابقة^١. إن المسألة الجوهرية التي فتحت آفاق الاستكشافات والتنقيب في اليمن تتمثل في الاهتمام الواسع للبريطانيين بالمنطقة حينما أخذ نشاطهم يمتد ليشمل المحميات الجنوبية.

وفي عام ١٩٣٦-١٩٣٧م قام العالم (جون فليبي H. St. J. Philby) أو (عبدالله فليبي) بعدة رحلات زار فيها أراضي الجزيرة، وأهمها رحلته المشهورة التي بدأها من جدة، ماراً بعسير، فنجران حتى بلغ (شبووة) و(تريم)، كما أنه يعتبر أول من اهتدى إلى نقوش (العقلة) بالقرب من شبووة، من مؤلفاته (The Background of Islam) ترجم تحت اسم "سناد الإسلام" صدر عام ١٩٤٧م. وقد شكّلت دراسة (هاملتون) و (جون فليبي) لشبووة معلومات أساسية استفادت منها عالمة الفرنسية (جاكلين بيرن J. Pirenne).

وفي عام ١٩٣٦م زارت اليمن بعثة "فؤاد الأول" (القاهرة) وكان من بين أعضائها العالمان: الجغرافي "سليمان حزين" وعالم النقوش "خليل يحي نامي"، وكان حصيلة عمل البعثة (٨٩) نقشاً معظمها من منطقة (ناعط) شمال (صنعاء)، كما اما

^١ - Hamilton. B. A. B.: "Six Weeks in Shabwa". dans, Geographical Journal. Vol () 3. 1942. pp. 107-123.

بتقنيات سطحية في قاعدة معبد الإله (تألب ريام) في عام ١٩٤٣م ونشرت نتائج أعمالها في كتاب (نقوش سامية قديمة من جنوب بلاد العرب وشرقها).

وفي عامي ١٩٣٧-١٩٣٨م شهد (وادي عمد) - وهو أحد الروافد الجنوبية لوادي حضرموت- أعمالاً تنقيية، في منطقة (حريضة) "مذبح" القديمة، نفذتها بعثة أثرية بريطانية متمرسة؛ بقيادة (كاتن تومبسون Caton Thompson) عالمة الآثار، وزميلتها الجيولوجية (أ. جاردرنر A. Gardner)، والمؤرخة (فريا ستارك Freya Stark) صاحبة المؤلفات العديدة عن حضرموت، ولها فضل في العثور على النقش اليزني (RES 5085) المتضمن معلومات عن أعمال الري بأودية حضرموت. ولقد أضافت تنقييات "حريضة" لمداركنا الكثير من المعلومات، من خلال نتائجها القيمة التي توصلت إليها، إذ كشفت البعثة عن آثار لقنوات ري، ومعبد للإله (سين)، وكوخ مبني من اللبن قرب المعبد، وقبرين على صخور الوادي، ومجموعة من القطع الأثرية المتنوعة التي يرجع تاريخها -كما ترى (كاتن تومبسون)- إلى القرن السادس أو الرابع قبل الميلاد.

وفي عامي ٤٤-١٩٤٥م، قام عالم الحشرات المصري "محمد توفيق" برحلة علمية إلى (الجوف)، درس خلالها المخلفات السطحية لآثار "معين" وتعتبر صورته ومخططاته أفضل عمل قدم لنا عن معين، في عام ١٩٥١م نشر نتائج أعماله في كتاب "آثار معين في الجوف". فيما عهد إلى (خليل يحي نامي) بتقديم النقوش، والتي نشرت في مجلد مستقل بعنوان "نقوش خربة براقش على ضوء مجموعة محمد توفيق".

في عام ١٩٤٧م جاء إلى اليمن باحث مصري آخر هو أحمد فخري، الذي زار عدداً من المواقع الأثرية من بينها: (صرواح)، (مأرب)، (براقش)، (خربة سعود)، (معين)، (الحزم)، (كمنا)، (السوداء)، و (البيضاء). ومن ثم قام برسم وتصوير ووضع مخططات للبنية الرئيسية، والعناصر المعمارية، والمنحوتات، والمواد الأخرى الصغيرة، ونسخ وصور عدداً كبيراً من النصوص فكانت نتائج تلك

الأعمال قيّمة للغاية، إلا أن أغلب تلك المواد -التي وصفها وصورها- تعرّضت للسرقة بعد ذلك. أما نتائج تلك الرحلة فنجدها في كتابيه: (رحلة أثرية إلى اليمن) و (اليمن ماضيها وحاضرها).

في عامي ٥٠-١٩٥١م، جاءت إلى اليمن "البعثة الأمريكية لدراسة الانسان، والمكوّنة من ٣٠ عضواً، بقيادة (ويندل فيليبس Wendell Phillips) رافقة في إظهارها العالم: (و.ف. البرايت W.F. Albright)، والأب جام (A.Jamme) وآخرون. وصدرت عن تلك البعثة مقالات ودراسات هامة عمّا أجرته من أعمال تنقيبية شملت كلّ مناطق مملكة قُتبان، إذ أنصب تنقيبها -أولاً- على الموقع الأثري الهام في العاصمة القُتبانِيّة (تمنع) -هجر كحلان حالياً- حيث اقتصر التنقيب على البوابة الجنوبيّة لمدينة (تمنع).

ثم جرى التنقيب في الموقع المعروف حالياً بـ (حيد بن عقيل)، وهو عبارة عن تل يقع إلى جوار منطقة (هجر كحلان) حيث كشفت البعثة على مقابر المدينة القديمة، كما تمكّنت من أن تجمع من هذا الموقع كمية من الفخار، تكفي لدراسة نماذج من الصناعات الفخاريّة، ومعرفة التسلسل التاريخي. كما كشفت عن آثار نظم الرّي، ودرست الترسّبات الغرينيّة^١.

وفي عامي ٥١-١٩٥٢م انتقلت البعثة إلى مأرب؛ للقيام بحفريات في معبد (أوام) المعروف حالياً بـ (محرّم بلقيس)، إلا أنّ خلافاً نشب بين أعضاء البعثة والمشرفين على أعمال البعثة من اليمنيين، فانسحبت البعثة قبل أن تكمل أعمالها من تصوير وتسجيل الآثار والنقوش الهامة التي اكتشفتها^٢.

^١ - R. Lebaren Bowen F.B. Albright.: Archaeological Discoveries in South Arabia, Publications of the American Foundation for the study of man, II (Baltimore 1958).

^٢ R. Lebaron Bowen: "Irrigation in Ancient Gataban"; (A.D. S. A)pp.43-88.

^٣ بافقيه: المستشرقون، ج٢، ص ٩٧٩.

ونلاحظ إنَّ مجمل تلك البعثات كانت غير منتظمة بسبب الظروف السياسيَّة السائدة في المنطقة آنذاك ، حتى قامت ثورة سبتمبر، وأعلنت الجمهورية عام ١٩٦٢م في الشطر الشماليِّ (سابقاً)، فبدأ الاهتمام بالآثار، تحت إدارة "الهيئة العامة للآثار ودور الكتب"، جاءها إليها العديد من البعثات من ألمانيا وإيطاليا وفرنسا، وقامت جامعة صنعاء بتأهيل الكوادر اليمنية في مجال الآثار. أمَّا في الشطر الجنوبيِّ (سابقاً) فإنه بعد الاستقلال قام "المركز اليمنيِّ للبحاث الثقافيَّة والآثار والمتاحف"، بتوقيع بروتوكولات مع البعثة الفرنسيَّة، كما تمَّ التعاقد -في المجال عينه- مع البعثة الإيطاليَّة، ومن ثمَّ السوفيَّاتيَّة.

وعلى ضوء تلك المعطيات الأثريَّة والنقشيَّة، تواصلت الجهود العلميَّة وتعدد المشتغلون من العلماء والمتخصصين باللغويات، والعصور الحجريَّة والآثار، والتاريخ القديم. وخلال التتلمذ على أيدي رواد تلك الدراسات، ظهرت أسماء لامعة ماقتنت تقدم بحوثها حتى الآن.

الفصل الخامس

نظريات حول

أولاً: التسلسل التاريخي لأدوار التاريخ اليمني القديم.
علم (الكرونولوجيا Chronology)
ثانياً: الموطن الأول للسبائيين.

الفصل الخامس

أولاً: التسلسل التاريخي لأدوار التاريخ اليمني القديم علم (الكرونولوجيا Chronology):

في القرن التاسع عشر - وبالذات في الفترة ما بين (١٨٧٠-١٨٨٠م) - تمكن علماء اللغات السامية، من فك رموز اللغة اليمنية القديمة، وشرح النصوص النقشية التي توافرت لديهم، فتم التعرف على أسماء العديد من حكام الممالك اليمنية القديمة، ومن ثم أخذوا ينظمون تلك الأسماء في قوائم حسب الأنساب، وليس إستناداً إلى علم الخطوط القديمة، لم تكن دراسة الخطوط القديمة ممكنة في ذلك الحين، بسبب عدم وجود الصور الفوتوغرافية للنقوش، فوضعت دراسات حول التسلسل التاريخي، إلا أن نقطة الخلاف بين العلماء ظلّت قائمة. فقد اعتمد بعض الباحثين - في تحديدهم للتسلسل التاريخي - على التعاصر السبائي مع الأشوريين، ولكن الصلة بين الممالك الثلاث: معين، وقتبان، وحضرموت - والتي يفهم من النصوص النقشية أنها متعاصرة مع بعضها بعضاً من جانب وتزامن مع سبأ من جانب آخر - كانت موضوع خلاف حاد، دفع بهم للانقسام إلى ثلاث مدارس:

١ - المدرسة الألمانية:

يترعّمها (فرتر هومل F.Hommel)، تعتمد على التسلسل التاريخي الطويل، وقد ظهر ذلك من دراسته التي صدرت عام ١٨٩٣م، والتي استند فيها على النصوص المعينية، واعتبرها أصلاً لغيرها من النصوص، وأرجع (هومل) تاريخ المعينيين والقتبانين، وكذلك الحضرميين إلى القرن الثالث عشر قبل الميلاد مستقيماً من النقش (RES 2775) وأمّا تاريخ السبائيين فيرجعه إلى القرن الثامن ق.م. ويجب الإشارة إلى أن هذا التاريخ لم يعد معمولاً به.

(١) هومل فرتر: "التاريخ العام لبلاد العرب الجنوبية"، الفصل الثاني من كتاب "التاريخ العربي القديم" ديتلف نيلسن وآخرون، ترجمه واستكملة: فؤاد حسنين علي، مكتبة النهضة المصرية، القاهرة ١٩٩٣، ص ٦٢ - ٦٣.

وفي عام ١٨٦٩ تمكّن العالم الفرنسي (جوزيف هاليفي J.Halevy) من زيارة الجوف، ونقل أول أخبار علميّة عن آثار الجوف ونقوشه، معتمداً على نظريّة (هومل)^١. ومنذ تلك الفترة بدأت (معين) تحظى باهتمام العلماء، وتحتل مكانة هامّة كدولة وحضارة.

أمّا العالم النمساوي (جلازر Glaser): من علماء مطلع القرن العشرين -فإنه يرى أنّ قلّة عناية المؤرّخين العرب بدولة (معين) يعود إلى قدمها، فهي -في رأيه- أقدم الممالك اليمنيّة^٢، ورسّخ العالم الانجليزي الرحالة (سان جون فليبي St J Philpy)^٣. ذلك الاعتقاد في منتصف القرن الحالي، عندما نشر قوائم ملوك (معين)، وذهب إلى أنّ أقدمهم يرجع إلى القرن الثّاني عشر ق.م. فأخذ كثير من العلماء برأي أصحاب التّسلسل التاريخي الطويل.

ولهذا اعتبرت (معين) -استثناءً إلى اعتقاد هؤلاء- أقدم الممالك اليمنيّة وبقي هذا الاعتبار إلى فترة زمنية قريبة.

٢- المدرسة الفرنسية:

تزعمتها العالمة (جاكلين بيرن J. Pirenne) التي اعتمدت على التّسلسل التاريخي القصير، ففي دراستها المنشورة عام ١٩٥٥م تحت عنوان: (الاغريق وسبأ)^٤ ذهبت إلى أنّ الحضارة العربيّة الجنوبيّة تعود إلى القرن الخامس ق.م وان هذه الحضارة كانت نتيجة للتأثيرات القوية لليونان والفرس ولكي تدعّم

^١ (جوزيف هاليفي: مرجع سابق.

^٢ .(33-48 . 1-10 . Glaser E : Von Hodeida nach san'a...., pp

^٣ - Pirenne J: " Paleographie des inscriptions Sud-arabes contribution a' la chronologie et a' L'histoire de Arabie du Sud Antique " . Bruxelles (1956)

^٤ - Pirenne J : " La Grece et Saba " une nouvelle base pour la chronologie sud-arabe , dans me'moires pre'sentes par divers savants a l'academie des Inscriptions et Belles-Lettres , LXV , 1955 , pp.89 - 196 .

وجهة نظرها افترضت بأن الكتابات التذكارية العربية -الجنوبية- التي تميّز عهد المكاربة- أخذت من الكتابات الإغريقية البدائية في القرن الخامس ق. م، وأن أصول المواد الحضارية الثقافية العربية الجنوبية- وخاصة في مجال العمارة والنحت- ترجع إلى التأثيرات الإغريقية الفارسية. وأصرّت على أنّ أصول المجتمع واللغة العربية الجنوبية يجب أن تكون مشتقة من المشكلة التاريخية لأصل حضارتهم، ورفضت القول: بوجود تأثيرات لكلّ ثقافات الشرق الأدنى القديم على جنوب شبه الجزيرة العربية قبل انبثاق الفترة اليونانية- الفارسية، ولقد أيدَ هذه النظرية بعض العلماء ورفضها بعضهم الآخر.

٣- المدرسة الأمريكية:

يترعّمها العالم (البرايت W. F. Albright)، ويتفق معه عالم النقوش (جام Jamme) و (فان بيك Van Beek) من أعضاء البعثة الأمريكية لدراسة الإنسان. فقد توصل هؤلاء العلماء إلى نتيجة -بعد التنقيبات التي أجروها في كل من تمنع (هجر بن حميد)، ومأرب- مفادها أن أقدم أثر عثر عليه في (تمنع) عبارة عن خشبة متفحمة تم فحصها بالإشعاع (كربون ١٤) يعود تاريخها إلى (٨٥٢ ق.م) تقريباً. وكانت البعثة الأمريكية قد رفضت مذهبتي إليه العالمية (بيرن Pirenne) بخصوص أبجدية العربية الجنوبية، من أنها ترجع إلى تأثيرات الأبجدية الإغريقية مع بداية القرن الخامس ق.م، وذلك استناداً إلى ما عثرت عليه البعثة من كتابة مثل أقدم كتابة تذكارية كانت قد دوتت على جرة كبيرة هي من أنقاض معروفة الطبقات، عثر عليها أسفل الخشبة المتفحمة المشار إليها آنفاً هنا، لذلك فإنها ترجع على أقل تقدير إلى القرن الثامن ق.م، أو القرن التاسع ق.م احتمالاً إن لم تكن قبل هذا^١.

- Albright W. F: "The Chronology of ancient South Arabia " , in the light () of the first campaign of excavation in Qataban, in (PASOR), 119, Baltimor , 1950, pp.5-15 .

وهناك معطيات أخرى تدعم هذه الرؤية، كدراسة الفخار الذي اكتشفته البعثة عينها، وبقايا منشآت الري التي اكتشفها (باون Bawen) من خلال دراسته لتراكمات الطمي على القاع، فأثبت (باون Bawen) بأن عمليات الإرواء في وادي (بيحان) ترجع إلى منتصف الألف الثاني ق.م، بل ربما تسبق هذا التاريخ. ويبيّن أيضاً أنه كان هناك استيطان ثابت في الوادي في أواخر تلك الفترة^١.

والمدرسة الأمريكية تقرّ فكرة معاصرة الأشوريين للسبأيين؛ وفقاً لما جاء في النقوش الآشورية من ذكر لملوك سبأيين في القرن الثامن ق.م وبداية القرن السابع ق.م وهي إذ تعتبر هذا الأمر مطابقاً لنتائجها النقشية والأثرية المكتشفة في كل من (تمنع) (هجر كحلان) ومأرب، (معبد أوام) أو (محرم بلقيس). وعلى هذا فهي ترفض رفضاً باتاً التسلسل التاريخي القصير (لجاكولين بيرن).

ومع تعدّد تلك النظريات أصبح من الصّعب أن نحسم هذا الخلاف، في ظل غياب كثير من المعطيات الأثرية والنقشية، إلا أننا اتبعنا في دراستنا هذه التسلسل التاريخي، الذي يكاد يكون متفقاً عليه في تحديد بداية عهد ملوك سبأ بالقرن الثامن ق.م. أمّا بالنسبة للتسلسل التاريخي (لملوك سبأ وذي ريدان) فقد قدّم الباحثان: الفرنسي (كريستان روبان Ch. Robin) واليمني، (محمد عبدالقادر بافقيه) دراسة مستفيضة تحدّد التسلسل التاريخي لملوك تلك المرحلة.

^١ - Bawen R. le Baron: Irrigation ... , p. 199 - 202 .

الجزء الثاني

"العصر الأول من التاريخ السياسي لليمن القديم" "حضارة صيهد"

الفصل الأول:-

أولاً:- مدخل إلى العصور التاريخية.

ثانياً:- دولة سبأ.

الفصل الثاني : دولة حضرموت.

الفصل الثالث : دولة قتبان.

الفصل الرابع : دولة أوسان.

الفصل الخامس : دولة معين.

الفصل الأول

أولاً: - مدخل إلى العصور التاريخية.
ثانياً: - دولة سبأ.

الفصل الأول

أولاً- مدخل إلى العصور التاريخية:-

وفقاً للأحداث التاريخية الهامة التي أثرت على مسار التاريخ يمكننا أن نقسم الإطار الزمني لتاريخ اليمن القديم إلى عصرين رئيسيين متداخلين يصعب على المرء أن يضع حداً فاصلاً بينهما.

العصر الأول: حضارة عيهدة (رملة السبعين اليوم).

ويبدأ من ضحى التاريخ في مطلع الألف الأول ق.م وحتى أواخره، وتند أمتد هذا العصر (1000) ألف عام تقريباً. أهم مميزات هذا العصر:

- 1- تمركز الحضارة في المنخفض الأنكساري.
- 2- ازدهار طريق النسان، واحتكار اليمنيين لذلك الطريق التجاري. الذي يبدأ من أموات الحنوبية وحتى مياه غرة.
- 3- الهجرة السبئية إلى نجر الأثري حيث أقاموا أسس حضارة جديدة هناك.
- 4- شهدت المنطقة ازدهاراً حضارياً في جميع المجالات، وبذلك اكتسبت سمعة

صيهدة، اسم جاء في النقوش بقصد رملة السبعين اليوم، وهي عبارة منخفض (كسروي رملي واسع يمتد غرباً من (مارب) على مسافة (100) ميل، ويستمر في الإمتداد شرقاً نحو وادي حضرموت، أصبت في هذا المنخفض العديد من الأودية التاريخية الهامة، القائمة من المرتفعات الغربية، كما هي (أدنة) و (الحدفا) و (بيحان) و (مراجه) و (حرمه) و (المعشار)...

عالمية فكتب عنها الكلاسيكيون منذ القرن الخامس ق.م، وتحدثوا عن
ثرائها العظيم^١.

٥- أثارت أخبار ذلك الثراء العظيم الذي كان ينعم به اليمن القديم غيرة واطماع
الدول العظمى آنذاك، فخطط الرومان لغزو اليمن والسيطرة على بلاد
اللبان، وعلى الطريق البري. ففي عام ٢٤ ق.م تحركت الحملة الرومانية
إلى جنوب شبه الجزيرة العربية.

العصر الثاني: حضارة المرتفعات الغربية:

يمتد هذا العصر بدءاً من القرن الأول الميلادي وحتى القرن السادس
الميلادي، فظل قرابة (٥٠٠) خمسمائة عام. وينقسم هذا العصر إلى عدة عصور
متتالية تتماشى والأحداث السياسية التي شهدها اليمن القديم.
أهم مميزات هذا العصر:-

١- ضعف مراكز الحضارة اليمنية في الشرق، أي: انتقال الثقل السياسي من
أطراف الأودية الشرقية التي تصب في "رملة السبعين" إلى المرتفعات
الغربية حيث القيعان الفسيحة والأمطار الغزيرة، إذ جاء ذلك نتيجة حتمية
لازدهار الطريق البحري وضعف الطريق البري.

٢- بروز دولة بني ذي ريدان (حمير)، بعد أن ازدهرت الموانئ بفضل النشاط
الاقتصادي الكبير.

٣- نشوب الصراع السبأي الحميري.

٤- بروز سلطة الأقبال والأدواء بروزاً عظيماً بعد أن قلت هيبة السلطة المركزية
في مأرب.

٥- ظهور أطماع القبائل البدوية المتنقلة عبر الصحراء في حواضر الممالك
اليمنية ومحطاتها التجارية، بعد أن تضرر أهل البادية من نقص الموارد

^١ أنظر الفصل الثالث، "المصادر الكلاسيكية".

لديهم، فاصبحوا ينقضون على ثغور الدويلات اليمنية.
٦- بروز دولة أكسوم في الحبشة، وكان قيامها نتيجة لاستيطان سبأي دام قرناً
هناك.

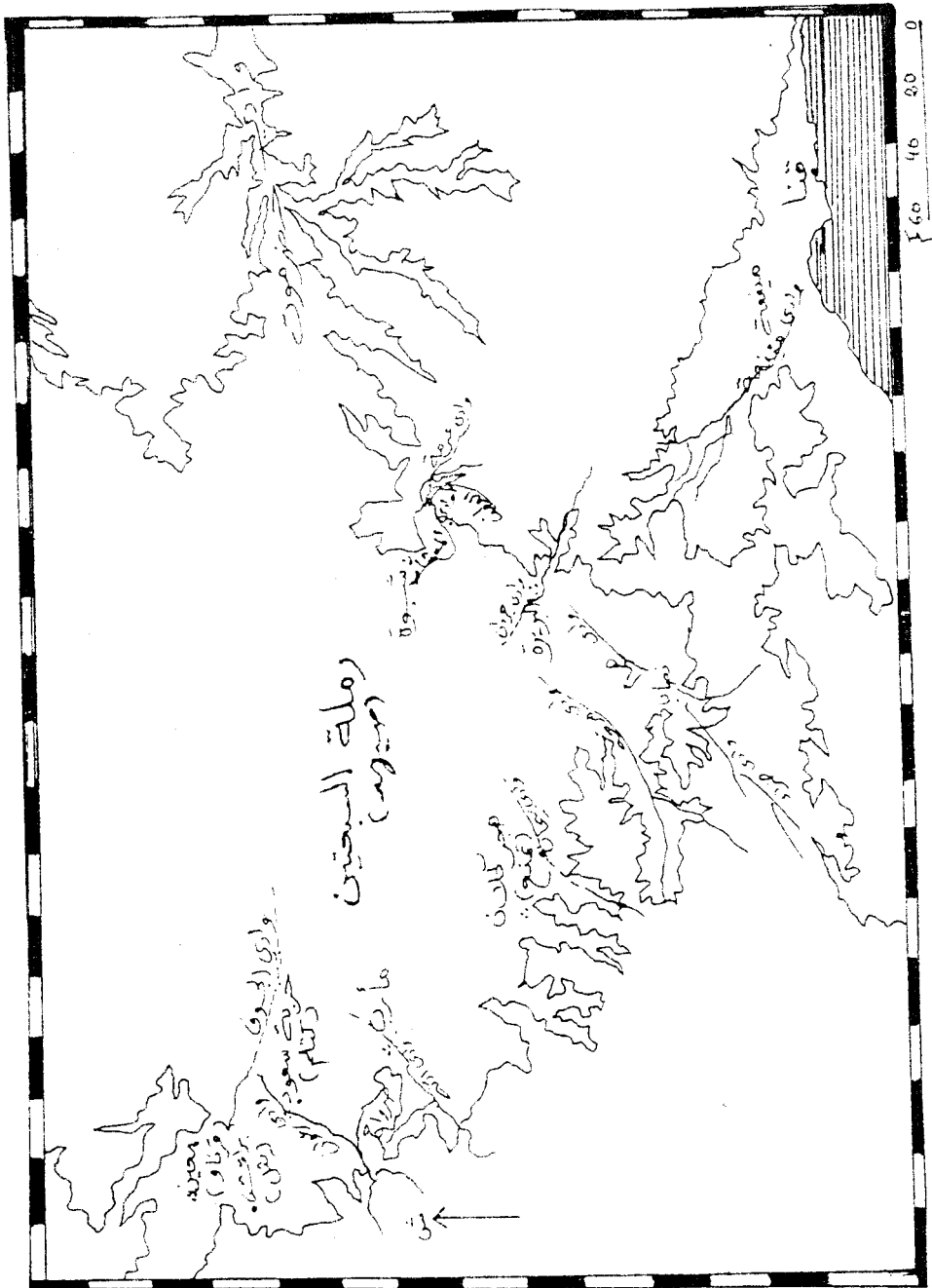
٧- تطوّر اللقب الملكي بما يومئ إلى توسع الدولة المركزية بقيادة حمير.
٨- ظهور الديانات التوحيدية: اليهودية والمسيحية، والتخلي عن الديانات الوثنية.
٩- الأطماع الأجنبية في اليمن، منها الحبشية أولاً، والفارسية ثانياً، فكانت تلك
الأطماع قد خلصت إلى سيطرة الأحباش والفرس على اليمن حتى مجيء
الإسلام.

العصر الأول "حضارة صيهد"

إذا القينا نظرة فاحصة على الخريطة التاريخية لليمن القديم، نجد أن
عواصم الممالك اليمنية قد قامت وازدهرت على منافذ الأودية الشرقية القادمة من
المرتفعات الغربية المطلّة على الصحراء حول مفازة (صيهد) "رملة السبعين" اليوم.
وقد أطلق عالم النقوش (بيستون Beeston) مصطلح "ثقافة صيهد" على الأدوار
الأولى للحضارة اليمنية، وقد اتبعنا ما ذهب إليه. فقد نهضت (قرناو) العاصمة
المعينية في (الجوف) وقامت (مأرب) العاصمة السبائية في وادي (أذنة)، كما قامت
(تمنع) العاصمة القتبانية على وادي بيحان، وعند نهاية وادي (المعشار) الذي هو
امتداد لوادي (العطف) و (عرمة) قامت (شبوّة) عاصمة حضرموت (نظر خريطة
رقم ٣).

وقد يتساءل المرء: لماذا لم تنشأ مراكز الحضارة في أدوارها الأولى على
السهول الغربية من اليمن؟ تلك السهول التي تنفذ إليها الأودية الأكثر غزارة بالمياه
إذا ما قورنت بالأودية الشرقية؟!

أقول -رداً على ذلك-: إنّ قيام العواصم على أطراف الأودية الشرقية لم
يأت جزافاً ولم يكن صدفة، إنّما كان لغرض السيطرة على الطريق التجاريّة
العالمية -طريق البخور- تلك الطريق التي تبدأ من الموانئ الجنوبية مروراً



(خريطة رقم 3) المراكز الحضارية حول رملة السبعين (صيف)

بالعواصم اليمينية، ممتدة شمالاً باتجاه الشام حتى تصل إلى ميناء (غزة) على ساحل البحر المتوسط، فكانت هذه الطريق هي شريان الحياة الاقتصادية في تلك العصور. وإذا ما نظرنا إلى تضاريس المنطقة ذاتها، وهي ترتقي في صعودها إلى الشمال؛ بدءاً من البحر الأحمر، نجدها على شكل حواجز وعرّة تنحدر تدريجياً نحو الصحراء الداخلية الكبرى مخلفة وراءها أرضاً صلبة منبسطة، صالحة لان تكون للقوافل طريقاً ممهّدة. وكان لهذه التضاريس شأن عظيم في جعل تلك المناطق مهياة لتأسيس ماعهدها من تلك المدن الحضارية في بقاعها الرائعة.

ثانياً: دولة سبأ

أولاً: أقدم ذكر لدولة سبأ:

لقد أصبح واضحاً -من دون أدنى شك- أن دولة سبأ هي الدولة الأولى في اليمن القديم، حيث كانت قد حظيت بشهرة عالمية لم تتوافر لغيرها من الدول اليمنية، ويمكن إرجاع ذلك إلى العوامل التالية:-

- ورد ذكر قبائل سبأ في التوراة، التي اعتبرتهم من أحفاد سام، كما يتضح مما جاء في التوراة أيضاً بأن أرض "سبأ" -المقصود سبأ- كانت لها علاقة تجارية مع العبرانيين كما جاء في (سفر حزقيال ٢٧/٢٤)^١: "قنه وعدن تجار سبأ وكلمد وأشور هم تجارك"، كما ذكرت التوراة زيارة ملكة سبأ للملك سليمان، والتي أكدها القرآن الكريم في سورة (النمل)، وسورة (سبأ)، إلا أنه لم يذكر اسماً محدداً لها، غير أن المفسرين ذكروا أنها تسمى "بلفيس".
- خلد ملوك أشور* في نقوشهم أسماء لملوك سبأيين، فقد ذكر أنه في عام ٧١٥ ق.م أرسل مكرب سبأ (يتبع امر) هدايا للملك سرجون الثاني ملك أشور، كما أن ذكر المكرب السبأبي (كرب إل) جاء في نقش للملك الأشوري (سنحاريب) والذي

(التوراة، سفر التكوين الاصماح، ١٠ الايات، ٢٦، ٢٨، سفر حزقيال الاصماح ٢٧ الآية ٢٤.)
(ارجع للفصل الثالث الكتابات الأشورية)

يرجع تاريخه إلى عام ٦٨٥ ق.م.

ومن النقوش الآشورية هذه يتبين لنا أنّ أقدم تنويه للسبائين يعود -تقريباً- إلى ما بين أواسط القرن الثامن ق.م، وبداية القرن السابع ق.م.^١ وهذا أمر لاجدال فيه.

- تحدّث الكلاسيكيون كثيراً عن سبأ وثرائها، فقال (بليني Pliny): "بأنها أشهر من عرف من القبائل العربيّة". أمّا (سترابو Strabo) فقد أفرد للسبائين فقرة مطوّلة، وصف فيها بلاد سبأ، وذكر أنهم شعب كبير التعداد وبلادهم شديدة الخصوبة وأنّه بفضل التجارة صاروا أغنى القبائل، حيث كانوا يمتلكون كميات من المقتنيات المصنوعة من الذهب والفضة، ويقتنون الأرائك والآنية، كما أنّ منازلهم بادية الفخامة، إذ كانوا يكسون أبوابها وجدرانها وسقوفها بالفسيفساء الذهبية والفضية والعاجية المطعمة بالأحجار الكريمة!^٢

وكان الكيان السياسي المتطور لدولة سبأ قد استمر إلى ما قبل الإسلام ومجيء الأحباش، وعلى الرغم من دخولها في إطار الدولة الحميرية، إلا أنّ اسمها بقي أساساً لاسم الدولة المركزية.

ثانياً: أرض سبأ:

تمركزت الدولة السبائية في شمال الهضبة الغربية لليمن، وضمت كل المرتفعات والهضاب، مثل أرض (أرحب)، و (قاع البون)^{**}، وامتدت شمالاً حتى (الجوف). ومن الصعب رسم حدود سياسية لدولة سبأ، ففي فترات قوتها توسعت لتشمل مناطق واسعة ربما غطت اليمن كله، ولكن في فترة ضعفها لا يبعد اتساعها أكثر من المناطق الشمالية للهضبة الغربية، وبالامكان أن نحدد أرض سبأ بالاقليم

(^١) Lundin A.G : " Gosudarstvo Mukarribov Sabā' " (Sabejskij e'ponimat Moskva),

(Akademija Nauk SSSR Institut Vostoko-Vedenija) 1971 , pp . 98 -103 .

(^٢) Groom . op . - cit , p 80 - 88

(^{**}) قاع البون: من القيعان الواسعة للهضبة الغربية يمتد شمال صنعاء، يقول (الهمداني): أوسع قيعان نجد اليمن هو حقل جهران والرحبة "صفة جزيرة العرب"، تحقيق: محمد بن علي الاكوع، دار اليمامة والنشر، الرياض، ١٩٧٤م ص٢٤٣.

الجغرافية التي كانت تعبد الإله "المقه" (أنظر خريطة رقم ٤).
وقد أتخذت دولة سبأ كلاً من (مأرب) و(صراوح) و (صنعاء) عواصم لها
في فترات زمنية متفاوتة.

ثالثاً: أشهر مكارب وملوك سبأ:

أضفي على سلطة أوائل حكام سبأ لقب "مكرب" وقد اختلف الباحثون كثيراً
في تفسير الكلمة "مكرب" فمنهم من يرى أنّ المقصود "مقرّب" أي التّقرّب إلى الإله،
وأنّ الحكّام أطلقوا على أنفسهم هذا اللقب عندما كانوا يجمعون بين السلّطة الدنيّة
والزمنيّة، أي بين الكهانة والملك. ومنهم من يرى أنّ لفظ "مكرب" أطلق على حكام
سبأ بعد أنّ ضمّوا إلى دولتهم قبائل أخرى على شكل اتحاد قبلي، وهذا التفسير
يتقارب مع ما جاء في المعجم السبأّي فكلمة "مكرب" تعني رئيس مجموعة قبائل
اتحادية^١، ومهما يكن من أمر، فإنّ النقوش القديمة قد أطلقت لقب مكرب على عدد
كبير من الحكام الذين يعتبر عهدهم أقدم عهود تاريخ سبأ، والدليل على ذلك أنّ
نقوشهم قد كتبت بالخط الحلزونيّ الذي اعتبره علماء الخطوط من أقدم الخطوط
السبأية.

ويكاد يجمع الباحثون على أنّ أقدم النقوش السبأية التي ورد فيها لفظ
(مكرب) لا تتجاوز القرن الثامن ق.م. وقد جعل (البرايت Albright) تاريخ أقدم
مكرب سبأّي حوالي (٨٠٠ ق.م)^٢، وهو ما ذهب إليه (فلبّي Philby) مشيراً إلى إنّ
اسم ذلك المكرب هو (سمة عليّ) من غير نعت أو لقب. وتجب الإشارة إلى أنّ هذا
التاريخ المحدّد لا يفي وجود السبأيين في تلك الأراضي المجاورة منذ وقت أبعد من
ذلك التاريخ بكثير، ذلك ما أثبتته المعطيات الأثرية الحديثة.^٣

^١ (المعجم السبأّي: مادة: كرب، ص ٨٥.

^٢ (Albright , W . F : The Chronology..., pp 5-15

^٣ (- A. de Maigret , and ,ch. Robin : op. - .cit .

ومن الصعب تتبع كل أسماء مكربي سبأ؛ الذين ذكرتهم لنا النقوش، وذلك لشح المصادر النقشية والأثرية التي تتحدث عن إنجازاتهم؛ لهذا نكتفي بذكر أبرز مكربي سبأ، ممن حفظت لنا الآثار والنقوش إنجازاتهم السياسية، والحضارية.

أ- المكرب يدع إل ذرح بن سمة علي:

يأتي المكرب (يدع إل ذرح) بعد (سمة علي) الذي لا نعرف شيئاً عن حياته، سوى اسمه الذي جاء في نقش (Glaser 1147). أما عن (يدع إل)، فقد خلده كثير من النقوش منها: نقش (Glaser 484) -التي تتحدث عن الإنجازات التي قام بها، خاصة بناء المعابد، فهو الذي أقام جدار معبد (اوام)، الواقع جنوب شرق مأرب والمخصص لعبادة الإله (المقه)، وبهذه المناسبة قدم القرابين للإله عثتر، كما سور معبد (المقه) بصروح، وإنشأ معبد (معرب) في قرية المساجد*، من أجل (المقه) ايضاً.

وتذكر النقوش كذلك إنجازات أخرى للمكرب (يدع إل) كتحقيقه للتحالف والاتحاد بين قبائل شعبه، وماحققه من انتصار حربي أدى إلى توسيع رقعة الدولة، وبما أنّ هذه النجاحات كانت قد تمت له بفضل الآلهة: (المقه) و (ذات حميم) و (عثتر) راح يعمل من أجلها على توسيع مساحات معابدها، وإحاطتها بالأسوار.

ب- المكرب سمة علي ينف بن ذمر علي:

يرجع (البرايت) عهد هذا المكرب إلى القرن الخامس ق.م. أما (فلبلي) فيرده إلى منتصف القرن السابع ق.م. والمكرب (سمة علي ينف) أقدم من ورد اسمه على سد مأرب لهذا يعدّ أول مكرب ساهم في تأسيس السد. إذ جاء اسمه في نقش (Glaser 514) أنه ثقب الحجر، وفتح ثغره فيه لمرور المياه منها إلى سد (رحبم) "رحب"، لتسهيل إلى منطقة "يسرن"، وقد ورد اسم (رحبم) في كتابة أخرى

* تقع قرية المساجد ببلاد مراد، على بعد 27كم تقريباً، جنوب شرق مأرب.

(Philpy , H . St John : " the Background of L' Islam " . Alexandria . 1947)

من الكتابات الخاصة بهذا السد. أما "يسرن" فهي المنطقة التي تسيل إليها المياه من فرع (رحب) وهي مسيل وادي (أذنه).

ج- المكرب يتع أمر بين بن سمة علي ينف:

أكمل المكرب (يتع) مابداه والده فقام ببناء الجزء الجنوبي من السد، فوسّع بذلك رقعة أرض (مأرب) الزراعية وزاد في ثروة هذه المدينة التي أصبحت عاصمة سبأ، وكان سدّ (حبيص) من أهم الأعمال الهندسية التي قام بها (يتع أمر). ومن إنجازاته الأخرى: بناء سور وحصن، وقلعة (حرب) أي: حريب كما ورد في نقش (Philpy 77)، وقد ورد اسمه في نقوش أخرى مقروناً ببعض المنشآت العمارية^١.

وفي عهده شهدت الدولة السبائية نشاطاً واسعاً على المستوى الخارجي، فقد تمّ الاتصال بين السبائين وشعوب الشرق القديم، ومما يؤكد ذلك نقش ملك أشور (سرجون الثاني - ٧١٥ ق.م) عندما ذكر اسم (أتي أمر) الذي قدّم لسرجون هدية من الذهب، والأحجار الكريمة، والأعشاب، والجمال. ويرى كثير من المؤرخين أنّ المقصود هو المكرب السبائي (يتع أمر بين).

د- المكرب كرب إل وتر بن ذمر علي:

أحد مكاربة سبأ وأكثرهم شهرة، جاء ذكره في النص الآشوري باسم (كربيي إيلو) الذي خطه الملك الآشوري (سنحاريب) في حوالي عام ٦٨٥ ق.م، تحدّث فيه عن هدية كان قد أرسلها إليه هذا المكرب، ويتفق كثير من الباحثين على أنّه هو نفسه الملك السبائي (كرب إل وتر)، صاحب نقش النصر = (RES 3945) (Glaser 1000) على هذا فإنّ حكمه يعود الى القرن السابع ق.م.

بعدّ نقش النصر الذي خطه المكرب (كرب ال وتر) من اطول وأهم النقوش السبائية على الإطلاق، ويتضح أنّه كتب في فترة شهدت فيها المنطقة ازدهاراً حضارياً على جميع المستويات، فقد أنشئت حينها العديد من المعابد،

^١ (جواد علي: المفصل... ج ٢، ص ٢١٧).

والسدود والقصور، وتوسّعت الأراضي الزراعيّة، وعمل السبأيون على توطيد علاقاتهم بالعالم الخارجي، فجاءت سياسة التوسّعية تكملّة للسياسات السابقة، ورغبة في مزيد من الهيمنة والرفعة. وكان نقش النصر قد سجل على واجهة مبنية من كتل ضخمة من الحجر في معبد (المقه) بصرواح.

ويستهل (كرب إل) نقشه هذا بذكر ما أوجده لمدينته من منجزات، حققتها بفضل ألتهها فأشار إلى الأعمال الإنشائية التي أقامها؛ كأعمال الري المختلفة لغرض توفير الرخاء لبلده ذاكراً أسماء السدود والحواجز والقنوات، ثم تحدّث عن نشاطه العسكري وانتصاراته، فوصف غزواته التي شنّها على مناطق شاسعة امتدّت من المعافر (الحجرية اليوم) غرباً حتى (عرمة) و (ميفعة) شرقاً، ومن (ساحل) أبين جنوباً إلى أطراف (نجران) شمالاً.

ويذكر الانتصارات التي أحرزها بعد أن أخضع أغلب المناطق، ويتضح من هذا النقش أنّ الخصم الأساسي للمكرب السبأي هو دولة (أوسان) التي كانت قد شكّلت بتوسّعها خطراً يهدّد ليس الدولة السبائية فحسب بل أيضاً جارتها: قتيبان وحضرموت لذلك نجد (كرب إل) يكسب تضامن الدولتين، وبفضل نقش النصر أصبح لدينا صورة واضحة للمساحة الجغرافية التي كانت تحتلّها مملكة (أوسان) وما وصلت إليه من ازدهار حضاريّ في عهد ملكها (مرتع).

وبعد الانتصار الكبير الذي حققه (كرب إل) أعاد توزيع الأقاليم التي خضعت له، ولا سيّما قبيلة (فيشان) * كما تنازل عن بعض الأراضي لدولتي قتيبان وحضرموت، ربما كان ذلك تعويضاً لهما عن اعتداء (أوسان) على أراضيها في الماضي.

وقد اتبع (كرب إل) في تلك المعارك القسوة، فأكثر من القتل والسبي، واحرق المدن، وسلب مقتنياتها الثمينة وإضعاف القوة الاقتصادية لخصمه فرض

* فيشان: قبيلة كبيرة جاء ذكرها في النقوش مع سبأ (Ja 558) (Ja 639)، كانت قد اتخذت من (شباب أقيان - كوكبان) مركزاً لها، أنظر الارياني: نقوش مسندية، ص 170-171.

أنواعاً مختلفة من الغرامات، ثم فرض جزية وهي مبلغ يتكرر دفعه سنوياً، واستخدم السكان كأجراء أو مستأجرين فيها، كما أزال أسوار المدن لضعافها، وقام بإحلال السبائين في بعض المدن والأراضي المهزومة.¹

وأصبح هذا الرصيد من الغنائم مصدراً لنمو قوة نفوذ سلطته، فجمع قبائل سبأ، وحدد ميثاقها، وقارب بين آلهتها حيث جاء في النقش "هذا ما ملكه (كرب إل بن نمار علي) مكرب سبأ للمقة وسبأ في عهد حكمه، وذلك يوم أخذ العهد على الناس ليكون لكل قوم منهم إله، وراع، وميثاق، والتزام (أي: معبود خاص بهم يعبدونه، وراع يحميهم، وحبل يعتصمون به ويؤيدونه)، وضحى لعشر بثلاث ذبائح وواحدة للآلهه (هوبس).."!

إن هذه السياسة التي اتخذها المكرب (كرب إل) في ضمّ الأراضي لدولته في القرن السابع ق.م، بمثابة المحاولة الأولى من نوعها في التاريخ القديم لشبه الجزيرة العربية لإرساء دعائم دولة مركزية موحدة.

وعلى الرغم من شح مصادرنا عن مرحلة ما بعد غزوات (كرب إل) فإنه يبدو جلياً أن المنطقة شهدت نهضة حضارية عظيمة على المستويين: المحلي والخارجي.

أما أسماء الملوك الذين جاؤوا بعد (كرب إل) فهم كثيرون وللأسف لم تقدم لنا النقوش تفصيلات كاملة عن أعمالهم، وماحدث من تطورات تاريخية في فترة حكمهم. وقد بذل علماء النقوش جهوداً لتجميع تلك الأسماء وترتيبها معترفين بوجود فجوات في التسلسل الزمني الذي أقترحوه.

ومن ضمن الأسماء البارزة لملوك سبأ نذكر (سمة علي ذريح) "RES 3603"، ثم ابنه (إلي شرح) " (Glaser 485) (CIH 374) الذي أقام جدار معبد المقة، ورمم أبراج هذا المعبد، وحفر الخنادق ووفى بجميع نذوره التي عاهد إله "المقة" على الوفاء بها. ثم جاء بعد (إلي شرح) العديد من الملوك الذين لا تقل إنجازاتهم عن سبقوهم.

(بافقيه: تاريخ اليمن... ص ٦١.

أما ما يميّز مرحلة ملوك سبأ على المستوى السياسيّ فهو الصراع القتباني- السبائيّ، فقد دخلت قتبان في اشتباك مع سبأ والحقت بها ضرراً كبيراً. وأما على المستوى الحضاريّ فقد برز العديد من الإنجازات التي أقامها ملوك سبأ: كبناء التحصينات حول العاصمة، إذ تمّ بناء سور جديد لمدينة مأرب في القرن الثاني ق.م؛ لحماية المدينة التي أخذت تنمو وتتوسع بسرعة، واستكمل بناء سور معبد الإله "المقه" في مأرب، ونشطت حركة إصدار القوانين الخاصة بوضع المستوطنين في المدينة التابعة لها.

رابعاً: آثار دولة سبأ:

أولاً- المدن السبائية:

(١) مأرب:

هي العاصمة السبائية، ورد اسمها هذا في النقوش مكتوباً بخط المسند على نحو (م ر ي ب)، وكانت هي المدينة الوحيدة التي ارتبط اسمها بسبأ، كما هو واقع الحال في النقوش ذاتها، فكان غالباً ما يطلق عليها (مأرب سبأ) وتطلق النقوش ايضاً، على ملك سبأ اسم "ملك مأرب".

وتلك اطلالها الباقية، وأثارها الماثلة في الضفة اليسرى من وادي (أذنة)، تدلنا على ما كانت عليه المدينة قديماً من كبر وضخامة، إذ كانت مساحتها تزيد على الكيلومتر المربع، وكان يحيط بها سور دائريّ عرضه متر واحد تقريباً، وله ثمانية ابواب موزّعة بانتظام على كافة الجهات.

وكان لموقع (مأرب) الجغرافيّ -على مشارف الصحراء- أهميّة استراتيجية عظيمة، ممّا جعلها تتحكم بالطريق الرئيسية للتجارة، تلك الطريق التي كانت تعرف يومها "طريق اللبان" حيث غدت مأرب -حينها- مركزاً لتلقي عنده المسالك المختلفة لهذه الطريق التي بفضلها ضمن السبائيون مورداً اقتصادياً ضخماً من الضرائب.

وكان أيضاً لموقعها الطبيعي على وادي (أذنة)، شأن عظيم، جعل السبأيين يستغلون مياه هذا الوادي أيما استغلال، فراحوا لذلك ينشئون سد مأرب الشهير، فتوسعت رقعة أراضيهم الزراعية، فكانت لهم -عندئذ- من إنتاجها الوفير ريع غزير، وخير كثير.

(أ) - تخطيط المدينة وتسويرها

كانت المدينة قد خططت على شكل مربع مستديرة أركانها (على هيئة نوبات)، ومن ثم حوّطت بأربعة حيّطان، في منتصف كل منها باب، ونرى أنّ باب مدخلها الغربيّ المسمّى بـ (باب المدينة)، ما برح قائماً حتّى يومنا هذا أمّا بوابات الجهتين الشماليّة والغربيّة فلم يعد شيء ظاهرٌ منها إلاّ أطلال من بقاياها. وأمّا سور المدينة القديم: إذا ما أقتفينا آثاره، فسندجدها ماثلة للعيان في مواضع كثيرة حول المدينة، خاصة في الجانب الغربيّ منها، إذ نرى جدران السور الحجريّة، وبوابته القديمة قائمة، حتّى أنّ ارتفاعها يصل إلى ٩٠ سم تقريباً وهناك على السور عينه تبرز عدداً من النقوش قام بنسخها مجموعه من علماء الآثار، من أبرزهم: (هاليفي) و(جلزر)، و(توماس أرنو) الذي زار موقع المدينة عام ١٨٣٦م، وكشف لنا حينها عن شيء من آثارها ونقوشها^١.

ومن بعد هؤلاء زارها من المهتمين -أيضاً- بالآثار كل من: (أحمد فخري) عام ١٩٤٧م، و(جام) في الأعوام (١٩٥٠ - ١٩٥٣)، و (كريستيان روبان) عام ١٩٧٥م، وقد سجّل لنا هذا الأخير شيئاً ممّا لاحظته على بقايا تلك الآثار والنقوش التي اندثر أغلبها، أو أنطمر.

وأذا ما عدنا لتفحص البقية الباقية من تلك النقوش؛ نجد أنّ أغلبها قد أكل عليه الدهر وشرب حتى عفا عنه الزّمن تماماً وما ظل سليماً منها أخذ يتعرض باستمرار للتخريب عمداً، وللتدمير عنوة من أولئك الذين يقومون -حالياً- بنقل الكتل الحجريّة القديمة لبناء منازل حديثة لهم.

(١) أحمد فخري: "رحلة أثرية إلى اليمن"، ترجمة: هنري رياض، د. يوسف محمد عبدالله، مراجعه عبدالحليم نورالدين، وزارة الثقافة والاعلام، (مشروع الكتاب ٢١ (٢)، الجمهورية العربية اليمنية، (١٩٨٨) ص ١١٥.

(٢) Robin ch : " Résultats épigraphiques et archéologiques de deux brefs séjours au République Arabe du Yemen " , dans , Semitica XXVI , 1976 , pp. 180 - 182. .

(ب): (سَلْحِين) الْمَلِكِي:

ورد ذكر هذا القصر في كثير من النقوش منها ذلك النقش (أرياني ١٤) الذي يعود إلى عهد الملك السبائيّ (شعراوتر) القرن الثالث الميلادي تقريباً، وفيه ذكر هذا القصر مع ذكر قصر (غمدان) الشهير. ويحكي لنا هذا النقش: أنه عند مجيء الحميريين إلى (مأرب)، سرعان ما تحققت للقب الملكي صيغته التوحيدية المتمثلة بعبارة (ملك سبأ وذي ريدان)، التي تثبتت بصورتها النهائية حينما وصل الملكان: (ياسر يهنعم) وابنه (شمر يهرعش) اللذان سارا من القصر الملكي (ريدان) (بظفار) العاصمة الحميرية، إلى (سَلْحِين) (بمأرب) العاصمة السبائية لتسلم مقاليد الحكم هناك.

وعلى الرغم من أن اسم (سَلْحِين) قد تكرر ذكره في نقوش شتى، وفي فترات زمنية مختلفة، إلا أن المهتمين من علماء الآثار لم يتمكنوا من تحديد موقع هذا القصر، وإن ذهب نفر منهم إلى القول بأن التلّ الذي تتموضع عليه (قرية) مأرب حالياً، هو عينه موقع القصر الملكي (سَلْحِين)^١. أما (الحسن الهمداني) فيذكر في كتابه (الأكليل) أنه كان في مأرب ثلاثة قصور، هي: سَلْحِين، والهجر، والقشيب^٢.

(ج) معبد الإله (المقهة) بيت (أوام):

ورد في النقوش أن معبد المقهة، يقع على بعد أربعة كيلومترات إلى الجنوب من مأرب على الجانب الآخر من وادي (أذنه). وكان هذا المعبد واحداً من أهم المعابد السبائية القديمة التي شيدت للإله (المقهة) الذي هو (بعل أوام) أي: "سيد أوام". وقد درج المسلمون يطلقون عليه (محرم بلقيس)، ويبدو أنهم عمدوا إلى هذا

(١) - Bafaqih . M : " L' unification du Yémen antique , La lutte entre Sabā¹ - Himyar et le Ḥaḍramaut , du I er au III er siècle de l'ère chrétienne " , Paris 1990 , P. 81-90 .

(٢) الهمداني: الأكليل، ج ٢، تحقيق الاكوع، ص ٣١٧.

(٣) أوام: مربع تابع لديار عشيرة (مرثد) السبائية التي انحدر منها كثير من ملوك سبأ.

تأثراً بما جاءت به الروايات عن الملكة السبائية التي عرفت لديهم باسم (بلقيس).
ومع مرور الدهور أخذت الرمال تغطي أجزاء كبيرة من المعبد الذي تصفه
البعثات الأثرية بأنه بيضاوي الشكل، يتموضع بين تلين من الحجر الجيري،
ومدخله الرئيسي كائن في الجهة الشمالية الشرقية، تتقدمه ثمانية أعمدة من الجرانيت
مترابطة في صف متناسق^١.
(د) - المقبرة (مقبرة مأرب):

وخلال عامي ١٩٥١-١٩٥٢م كانت تنقيبات البعثة الأمريكية في مأرب قد
أسفرت عن اكتشاف عظيم - إضافة إلى ما اكتشفته من آثار المعبد السالف الذكر -.
تمثل هذا الاكتشاف بعثورها على مقبرة كبيرة في المنطقة ذاتها^٢. وكان (هاليفي) قد
سبق وأن أشار إلى هذه المقبرة^٣.

ويلاحظ المرء أن موقع هذه المقبرة، يحتل الجانب الشرقي لحائط المعبد
البيضاوي. ومن خلال ما تم العثور عليه فيها من آثار برزت أهميتها التاريخية من
حيث إنها تحوي في طيها قبوراً لشخصيات تاريخية ذات قدر جليل عند السبائين
القدماء، وهي شخصيات تنتمي للسلاط المالكة في سبأ بصلات من القرابة
والقربى، ناهيك عن أن المقبرة ذاتها تتكون - على الأقل - من حجرتين غائرتين
تحت الأرض، كلاهما تضمامان من الداليب ما يقارب (١٦٠)، جميعها داخل الحائط؛
مرصوفة في أربعة صفوف، كل منها فوق الآخر.

وكانت الآثار المكتشفة في هذا الموضع مطمورة تحت الرمال الكثيفة
المتراكمة، ومما عثر عليه من هذه الآثار أيضاً:

- أ- قطعة من البرونز مشكّلة تماماً على هيئة قدم لثور صغير.
- ب- أربعة تشكيلات نحّية لرؤوس رجال مصنوعة من الرخام.
- ج- تمثال صغير من الطين الصلب، وغير ذلك من الملتقطات الهامة.

^١ (بول جينييه: "ملاحظات على اثار جنوب الجزيرة"، دراسات يمنية، العدد ٢٧، صنعاء
(١٩٨٧م)، ص ١٠٩، ١٣٨.

^٢ (ALbright . F.B . et Lebaron Bowen --- op. cit . p. 287-295 -

^٣ (جوزيف هاليفي، مرجع سابق، ص ١٩٠.

(هـ) سد مأرب:

حظي سد (مأرب) بشهرة واسعة، خاصة وأنّ القرآن الكريم قد ألمح إليه الماحأ عند حديثه عن السبأيين عندما جرف سيل العرم ديارهم، وذلك في قوله تعالى: "لقد كان لسبأ في مسكنهم آية: جنتان عن يمين وعن شمال كلوا من رزق ربكم، وأشكروا له، بلدة طيبة ورب غفور * فأعرضوا؛ فأرسلنا عليهم سيل العرم وبدلناهم بجنتيهم جنتين. ذواتي اكل خمطٍ وأثل وشيٍّ من سدر قليل. ذلك جزيناهم بما كفروا، وهل نجازي الا الكفور * وجعلنا بينهم وبين القرى التي باركنا فيها قرى ظاهرة، وقدرنا فيها السير، سيروا فيها ليلي وایاماً آمینين * فقالوا: ربنا باعد بين أسفارنا، وظلموا أنفسهم، فجعلناهم أحاديث، ومزقناهم كل ممزق ان في ذلك لآيات لكل صبار شكور".^١

بعد ذلك نجد أخبار سدّ مأرب تنصدر أحاديث الاخباريين، وكتب المؤرخين^٢، فامتزج وصفهم للسدّ بالخيال والأساطير، وأبرز هذه الأخبار التي أوردها، أنّ الله عاقب أهل مأرب بأن أرسل إليهم فأراً كبيراً ذا أسنان ومخالب حديدية، قرضت حيطان السدّ الحجريّة؛ حتّى تداعت، فابتلعت المياه، كل المباني وأهلكت الزرع.

إلا أن هناك من المؤرّخين من تميزت كتاباتهم بالدقة العلميّة فالهمداني - مثلاً- كان قبل ألف عام قد زار مأرب، وسجّل ما شاهده من آثارها، ومنها السدّ الذي وصفه وصف شاهد عيان، قائلاً: "وأما مقاسم المياه من مداخل السدّ فيما بين الضياع فقائمة كأن صانعها فرغ من عملها بالأمس ورأيت بناء أحد الصدفين (الجانبين) وهو الذي يخرج منه الماء، قائماً بحالة على أوثق ما كان ولا يتغيّر إلاّ إلى ان يشاء الله عزّ وجلّ"^٣.

(١) سورة سبأ الايات رقم ١٥-١٩.

(٢) ياقوت الحموي، شهاب الدين أبو عبدالله: "معجم البلدان"، ط ٤، دار صادر، بيروت ١٩٧٧م، ص ٣٨٣.

(٣) الهمداني: الإكليل، ج ٨، ص ٩٥-١٠٨، ١٨٦.

الغرض من بناء السّد:

شيد سدّ مأرب عند أضيّق نقطة في وادي (أذنه)* بين مضيق الجبلين، البلق الشمالي والبلق الأوسط.

ومن المعلوم أنّ وادي (أذنه) يستقبل عدداً من الأودية الغزيرة بالمياه القادمة من المرتفعات الغربية، وتقدر مساحة المساقط المائية للوادي بنحو عشرة آلاف كيلومتر مربع، أمّا كمية المياه المنحدرة من تلك المساقط فهي متفاوتة وغير ثابتة، وقد قدرّت إجمالاً بمتوسط (٢٠٠ مليون) متر مكعب، كما تختلف قوة اندفاع السيول المتدفقة إلى الوادي بين الفترة والأخرى.^١

لقد كانت تلك المياه الغزيرة تتفرّق في الوادي، وتضيع في التربة دونما فائدة، ففكّر السبأيون منذ مطلع الألف الأول قبل الميلاد تقريباً في إيجاد حل لتلك المشكلة، واهتدوا إلى ذلك الإبداع العظيم، ألا وهو بناء سدّ مأرب الشهير مستهدفين من بنائه عدة أغراض، منها:-

(١) التقليل من إندفاع السيول إلى الوادي، تلك السيول التي كان جريانها -أحياناً-

يؤدي إلى انجراف التربة وتدمير القرى، خاصة في مواسم الأمطار الغزيرة.

(٢) رفع منسوب المياه عدة أمتار حتى تصل إلى المدرجات الزراعية المرتفعة

على جانبي الوادي.

(٣) التّحكم في توزيع المياه حسب الحاجة، بواسطة مصرفين** كبيرين على

جانبي السد. فالغرض إذن من بناء السّد، ليس حجز المياه في (بحيرة)

صناعية، ولكن كسر حدة السيل والتّحكم في مياهه.

وصف السّد:

تفيد المعطيات الأثرية والنقشية لبقايا آثار منشآت السّد، أنّ المنشآت التي

* أذنه: وادٍ ذكر في النقوش اليمنية القديمة (أذن ت)، يعد من الأودية الهامة والغزيرة بالمياه.

^١ يوسف عبدالله: أوراق، ج ١، ص ٨٤-٨٥، ٨٩.

** المصرفان: يطلق عليهما أيضاً الصدفان أو الهويسان.

قام عليها نظام الرّي في منطقة سدّ مأرب تتألف من^١ :-

(١) سدّ مأرب: أو جدار السدّ الذي يحجز الوادي، وهو عبارة عن جسر من

التراب، غطيت واجهته بالحجارة لمواجهة تيار الماء.

(٢) المصرفان الكبيران اللذان يقعان عن يمين ويسار السدّ. والتي تتدفق عبرهما

المياه.

(٣) القناتان الرئيسيتان اللتان تربطان المصرفين بالجنتين.

(٤) مقاسم المياه في الجنتين: وهي عبارة عن سدود تحويليّة صغيرة تقوم بتقسيم

المياه التي تصلها من القناتين الرئيسيتين.

(٥) شبكة الرّي المؤلفة من القنوات الفرعيّة والتي تسقي الضياع والحقول.

(٦) حقول الجنتين بأشكالها المستطيلة والمربعة والتي تكوّن في مجملها اراضي

الجنتين في وادي سبأ* (وادي أذنة).

ويبدو من خلال تلك الدراسات الأثريّة، أنّ سدّ مأرب كان يمتد نحو (٨٦٠)

متراً عبر الوادي ما بين المصرفين، أمّا ارتفاعه فيبلغ (١٦) متراً قريباً، وقدّر سمكه

بحوالي (٢٠) متراً^٢.

لقد كان سدّ مأرب قائماً على قاعدة ثابتة الأساس بنيت بالحجارة الضخمة،

تمتد ما بين بوابتي المصرفين وعبر الوادي على امتداد الحاجز كله. وكان جدار

السدّ يعلى تدريجياً وفقاً للظروف المستجدة كترسبات الطمي المتراكم خلف السد في

باطن (بحيرة) السد. وقد أشار (الحسن الهمداني)، إلى تلك القاعدة الصخريّة الثابتة

حيث قال: "إنما وقع الكسر في العرم وقد بقي من العرم شيء مما يصل إلى الجنة

اليسرى، يكون عرض أسفله خمسة عشر ذراعاً. ويضيف: "وكان العرم مسنداً إلى

^١ يوسف عبدالله: أوراق، ج ١، ص ٩٠ عن A- Fakhry:

Journey , and , Jurgen Schmidt : Archaeological Bericht . and , Brunner :

Uli Archaeologische Berichte ans dem yemen II . S . Swiss Final Report

وانظر النقوش التالية: (Ja 671 , CIH 540 , CIH 541).

* يسمى حالياً وادي عبيده.

^٢ يوسف عبدالله، أوراق ج ١، ص ٩٥ عن: A- Fakhry : An Archaeological Journey - p. 36

حائط (واثر) ما بين عضاد بالمذاخر بمعاذب من الصخر عظام ملحمة الأساس بالقطر".^١

أمّا المصرفان فهما عبارة عن مخرجين كبيرين نحتا في الصخر ثم استكملا بناءً على صخور جبلي البلق بحيث يكونا قناتي توصيل كبيرتين شق أسفلها من الصخر وشيّد أعلاهما بواجهات سميكة من الحجارة الكبيرة، مربعة الأضلاع، قصّت بعناية فائقة وثبت بعضها فوق بعض بتلاحم وترابط. وتمكن وظيفة هاتين القناتين في تصريف المياه المتدفقة من السد عبر حوضين صغيرين.^٢

وأثار المصرفين (الصدفين) لاتزال قائمة، ومن خلال مشاهدته لآثار سد مارب -قبل الف عام- يقول الهمداني: "ورأيت بناء أحد الصدفين باقياً وهو الذي يخرج منه الماء قائماً بحالة على أوثق ما كان ولا يتغير إلى ان يشاء الله عز وجل".^٣

أمّا المقاسم فهي عبارة عن سدود تحويليّة صغيرة وظيفتها تقسيم المياه التي تصلها من القناة الرئيسيّة عبر فتحات أعدت لهذا الغرض . وقد شاهد (الهمداني) آثار تلك المقاسم حيث قال: "وأما مقاسم الماء من مذاخر السد بين الضياع فقائمة كأن صانعها فرغ من عملها بالأمس...".^٤

بواسطة تلك المقاسم تنتقل المياه إلى شبكة معقدة من القنوات الفرعيّة، ومن هذه القنوات الفرعيّة تسقى الحقول والضياع على أن الحقول قد تسقى بعضها بعضاً عن طريق مناسخ مثبتة في (أعرامها) وتلك القنوات في معظمها ترابيّة ليسهل تحويلها وإغلاقها عند الحاجة. كما أنّ سعة كل قناة قد صمّمت لتتنقل أقصى كمية من مياه الوادي الواصلة إليها، أي أنها تتسع كميات من المياه الفائضة التي قد تتدفق عبر القنوات أو السدود الموصلة إليها في حالة مجيء سيول جارفة فتوزع المياه بسهولة ويسر .

(١) الهمداني الاكليل، ج ٨، ت: الاكوع، ص ٩٦-٩٧، ٩٩.

(٢) يوسف عبدالله: أوراق...، ج ١، ٩٥-٩٦.

(٣) الهمداني: الاكليل، ج ٨، ت: الاكوع، ص ٩٦.

(٤) المصدر نفسه.

أما عن مساحة (بحيرة) السّدّ قديماً فقد قدّرت بحوالي (٨) كيلومترات مربعة، وسعتها الإجمالية بلغت حوالي (٥٥) مليون متر مكعب، وتقدر طاقة القناتين الرئيسيتين معاً بحوالي (٦٠) متراً مكعباً في الثانية، أما المساحة التي كان السّدّ يروها قديماً فقد حددت بحوالي (١٠،٠٠٠) هكتار^١.
متى بنى السّدّ؟

أثبتت الدراسات العلميّة الحديثة أنّ أساس سدّ (مأرب) يعود تاريخه إلى مطلع الألف الأول قبل الميلاد^٢. ومنذ رحلة الصيدلاني الفرنسي (توماس ارنو) عام ١٨٤٣م، كشفت لنا النقوش التي سجلت على جدار السّدّ عن أسماء عدد من المكاربة السبائيين الذين ساهموا في تأسيس ذلك الصرح العظيم، فقد ذكر أحد النقوش بان المكرب (سمه علي ينف) حفر في الناحية اليمنى من جبل (البلق) وبنى سدّاً يسمّى (رحب) رحاب، لتسهيل عملية السقي، وفي نقش آخر نجد أن المكرب (يثنع أمر بين بن سمه علي ينف) واصل ما بدأه والده فحفر فتحة أخرى في (البلق) لكي يسهل السقي أيضاً. لم يتفق العلماء على وضع تسلسل تاريخي خاص بمكاربة سبأ، لهذا فأننا نجهل عهدهما بشكل دقيق، ولكن أغلب الظن أن عهديهما قد يبعدان عن منتصف الألف الأول قبل الميلاد.

انهيار السّدّ:

تعرّض سدّ مأرب للانهيار أكثر من مرة نتيجة للسيول الجارفة، وتراكم الإرساب خلف السّدّ، مما سبب ضغطاً شديداً عليه فلم يتحمل مقاومة تلك العوامل الطبيعيّة، أضيف إليها عوامل بشريّة تمثلت في إهمال الدّولة لمنشآت الري بشكل عام، أمّا نتيجة لضعف دب في أوساطها أو لانشغالها بالمشاكل السياسيّة الداخليّة، كما إن إنتقال الثقل السياسي من أطراف الأودية الشرقيّة إلى المرتفعات الغربيّة، بسبب تحوّل الطريق التجاري من البر إلى البحر، كل تلك العوامل كانت بمثابة

^١ (يوسف عبدالله: أوراق، ج ١، ٩٦. عن: Brunner: Archalogische Berichte II. S. 122

^٢ (المرجع نفسه، ص ٧٨. عن Brunner: Archalogische ...

النذير الخطير لإنهيار سدّ مأرب، وفي كل مرة كان ملوك سبأ يقومون بإعادة ترميمه وتلافي ما يصيبه من صدوع.

وأول إشارة عن ترميم السدّ جاءت في نقش (Ja 671)، الذي يعود لمنتصف القرن الرابع الميلادي، يذكر النقش إن الملكين (ثاران يهنعم وابنه ملكي كرب يهأمن) قاما بإعادة بناء الهويس الشمالي. كما ترك لنا الملك (شرحبيل يعفر) نقشاً (CIH 540) تحدث فيه عن ترميمه لسدّ مأرب عام (٤٤٩م) وأنه قام باصلاح تصدع آخر حدث في العام التالي (٤٥٠م). وقد شمل النقش معلومات تفصيليّة عن عملية الترميم، وسجّل عدد الرجال الذين ساهموا في ذلك العمل حيث كان عددهم (٢٠٠٠٠) رجل من كل أنحاء اليمن، وذكر كميات الطعام و المشروبات التي استهلكوها خلال فترة العمل*.

أما (أبرهه) فقد سجّل هو الآخر نقشاً (CIH 541)، قلّد ما جاء في نقش (شرحبيل) من حيث تفاصيل العمل، وعدد العمال و المأكولات.. كان ذلك في عام (٥٤٢م).

ظل سدّ مأرب يؤدي أغراضه حتى نهاية عهد أبرهه عام (٥٧١م)، أي بعد إنشائه بأكثر من أحد عشر قرناً، ثم انهيار نهائياً عام ٥٧٥م، وقد جاء ذكر ذلك الانهيار النهائي للسد في القرآن الكريم (سورة سبأ آية ١٥): "فأعرضوا فأرسلنا عليهم سيل العرم** وبدلناهم بجنيهم جنّتين: ذوات اكلٍ خمطٍ، وأثل وشيء من سدر قليل".

وبسبب الانهيار الأخير تفرق شمل قبائل سبأ، فهاجروا الى أنحاء متفرقة من شبه الجزيرة العربية. فقالوا "تفرقوا أيدي سبأ".

* زار كريستان رويان مأرب عام ١٩٧٥م وتحدث عن ما شاهده من أثار سد مأرب، وأشار الى ان نقش شرحبيل (CIH 540) قد تهدم. أنظر . Robin. ch : Résultats - pp . 167-187.
** العرم: أو (العريم) هو السد، جاء في النقوش اليمنية القديمة (ع ر م ن) والجمع (أعرام).
(أنظر مجمع الأمثال للميداني، أحمد بن محمد (ت ١١٢٤ هـ).

٢- صرواح

تعتبر صرواح* المدينة السبائية الثانية بعد مأرب، ويرى بعض الباحثين بأنها العاصمة الأولى للدولة السبائية.

تقع صرواح على وادي صرواح بين صنعاء ومأرب، على بعد ٤٠ كم جنوب غربي مأرب تقريباً^١.

عندما زار (نزيه مؤيد العظم) صرواح، وصفها بانها خربة، بُني على أنقاضها قرية تتألف من عدد من البيوت، فشاهد فيها بقايا القصور القديمة، والأعمدة الحجرية المنقوشة بالمسند، وأشار الى أن القسم الأعظم من المباني القديمة مدفونة تحت الانقاض، عدا أربعة أو خمسة قصور لا تزال ظاهرة على وجه الأرض^٢.

أما (أحمد فخري) فذكر أن خرائب (صرواح) تتمثل اليوم في ثلاثة مواقع أثرية هي: (الخريبة)، (القصر)، و (البناء)، وهي على امتداد خط واحد في وسط الوادي الواسع، وتشغل (الخريبة) منطقة القلب في الجزء الأوسط من هذا الخط الطولي، وتقع (البناء) وبقايا خزان للمياه وسد على بعد (٩٠٠) متر تقريباً، شمال (الخريبة)، أما قرية (القصر) فتقع على بعد (٨٠٠) متر جنوب (الخريبة)، وقد كشف (أحمد فخري) عن بقايا معبد الإله (المقه)، فقال: "إن الأجزاء الكبيرة من المعبد مازالت محفوظة، فالجزء العلوي من المعبد مزين بأفريز جميل من رؤوس الوعول، وهناك أيضاً بعض النقوش على الجدران الخارجية على الجانبين الشمالي والشرقي، وهي بحالة جيدة"^٣.

أما الباحث (كريستيان روبان) الذي زار الموقع عام ١٩٧٥ م فقد أشار إلى

* الموقع الأثري يسمّى اليوم (صرواح خولان) لتمييزه عن (صرواح ارحب) (مدر) قديماً وحديثاً. تقع على بعد ١٥ كم شمال شرق (ناعط). موقع غني بالآثار.

^١ أحمد فخري: رحلة أثرية - ص ٦٥ - ٨٧.

^٢ نزيه مؤيد العظم: "رحلة في البلاد العربية السعيدة"، من مصر الى صنعاء، ج ٢، ط ٢، مؤسسة فادي برس، لندن، دار قتيبة، بيروت (١٩٨٥) ص ٦٥ - ٨٧.

^٣ أحمد فخري، رحلة أثرية، ص ٦٥-٨٧.

أن الآثار التي تحدث عنها (أحمد فخري) كبقايا المعابد، قد اختفت تقريباً، إلا أنه سجل مشاهدته لآثار سور المدينة القديم^١.

ومما يلفت الانتباه إن (صرواح) فقدت أهميتها بعد بروز (صنعاء) كعاصمة ثانية للسبائين في عهد ملوك سبأ وذي ريدان أي منذ مطلع الميلاد.

- Robin . Ch : " L'Arabie du sud antique , le royaume de Sabā^١, dans Bible et Terre Sainte , 177 , Janvier , 1976 , pp . 8 - 11 .

الفصل الثّاني

دولة حضرموت:

أولاً: الموقع الجغرافي

ثانياً: حضرموت في المصادر

ثالثاً: حضرموت وجيرانها

رابعاً: الوضع السياسي لحضرموت مع بداية الميلاد

خامساً: آثار حضرموت

الفصل الثاني

دولة حضرموت:

أولاً: الموقع الجغرافي:

شغلت دولة حضرموت مساحة جغرافية واسعة من جنوب شبه الجزيرة العربية، فحدودها كانت تمتد من حدود (قُتبان) غرباً، وحتى عُمان شرقاً ومن البحر العربي جنوباً؛ وحتى (العبر) وصحراء الربع الخالي شمالاً (أنظر الخريطة رقم ٥). قد ورد اسم حضرموت في النقوش (ح ض ر م و ت) أو (ح ض ر م ت). أما اسم الوادي فكان يسمى (س ر ر ن). وجاء في التوراة حاضرميت (أي حضرموت) - كأحد أبناء يقظان بن عامر بن شامخ^١.

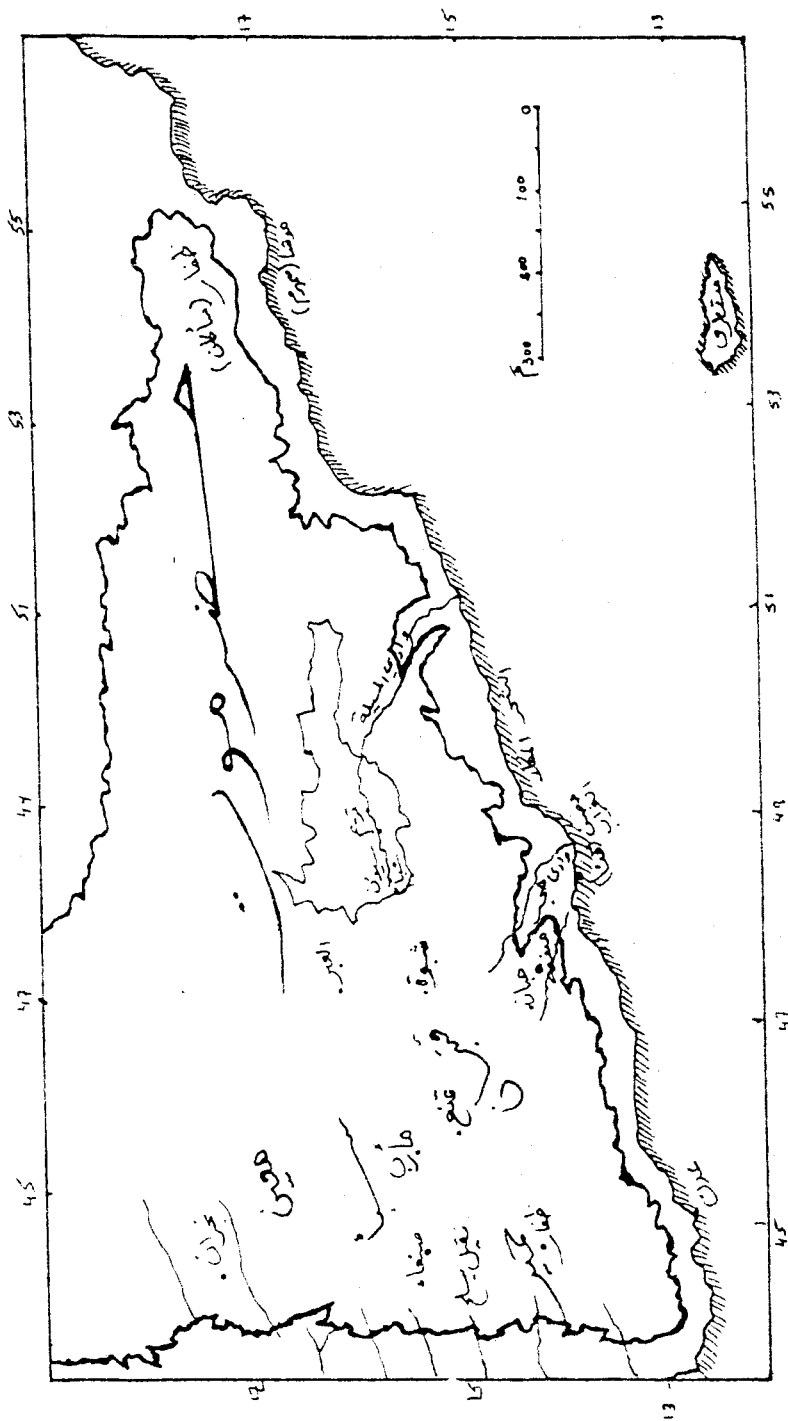
ثانياً: حضرموت في المصادر:

جاء ذكر حضرموت عند الكتاب الكلاسيكيين فقد قال عنها (بليني) في كتابه (التاريخ الطبيعي): " (حضرميتا) ومركزها (سبوتا) مدينة تحتوي على ستين معبداً . والمقصود ب (سبوتا) "شبهه" عاصمة الدولة. أما الحسن الهمداني - من علماء القرن العاشر الميلادي - فيقول: "نسبت هذه البلدة إلى حضرموت بن حمير الأصغر . . ."^٢. ظلت حضرموت تحتفظ باسمها لقرون طويلة، ولم يختف الاسم بزوال المملكة القديمة، كما حدث لغيرها من الممالك، بل ظل حتى يومنا هذا لكن الحدود الجغرافية لهذا الإقليم اختلفت عما كانت عليه.

^١ التوراة، العهد القديم، سفر أخبار الأيام الأول، الاصحاح الأول، آية رقم (٢٠).

^٢ Pliny: " Natural History " , translated by . H . Rackham , London and Cambridge , 1969 , Bk 6 , sec 32 .

^٣ الهمداني: الجغرافيا، ص ١٦٧.



(خريطة رقم 5) دولة حضرموت

ولا يزال الغموض يكتنف أجزاءً من تاريخ حضرموت السياسي، وخاصة في عصور قبل الميلاد. فالمعلومات المتوافرة شحيحة للغاية، وهذا النقص شجع كثيراً من الباحثين لوضع فرضيات مختلفة حول بداية التكوين السياسي لتلك الدولة. وعلى الرغم من شح المعلومات، إلا أننا نستطيع أن نؤكد بأن حضرموت طيلة النصف الثاني من الألف الأول ق.م، ظل ثقلها المؤثر والعظيم في مجرى التطور العام للحضارة اليمنية.

ويؤكد الباحثون بأن حضرموت عرفت نظام المكاربة، إذ تقدم لنا النقوش عدداً من أسماء هؤلاء المكاربة، كانوا قد حكموا حضرموت. وحاول الباحثون ترتيبهم ترتيباً زمنياً لكنهم اختلفوا في طبيعة هذا الترتيب.

ثالثاً حضرموت وجيرانها:

كانت علاقة حضرموت بكل الممالك المعاصرة لها، علاقة تحكمها المصالح والمواقف، ولذلك كانت هذه العلاقة تتأرجح بين مشاعر الودّ والمنفعة الاقتصادية حيناً، ومشاعر العداة والحروب المدمرة حيناً آخر.

ويرى الباحثون أنّ هناك علاقة إتحادية قديمة كانت قد نشأت بين سبأ وحضرموت منذ عهد المكاربة، فقد عثر على أسماء لمكاربة سبأيين وملوك من حضرموت، وذلك في عهد الكتابة الأكثر قدماً، كما عثر -في الوقت ذاته- على آثار السبأيين في حضرموت سواء أكان ذلك على صعيد اللهجة أم الدين أم الفن¹.

أما علاقتها -أعني حضرموت- بمعين فقد امتازت بخصوصية فريدة، فقد ذكر اسم الملك (صدق إل) ملكاً على حضرموت فقط، إذ ورد في نقش (RES2775) اسم هذا الأخير مرفقاً لاسم (أب يدع يثع) ملك معين، حيث ذكر بأنه تقرب إلى الإله (عثر ذو قبضم) ببناء برج على أحد الأسوار في مدينة (قرناو) العاصمة المعينية.

(¹ J. Pirenne : " Les témoins écrits de la région de Shabwa et l'histoire " (fouilles de Shabwa) tome 1 , Paris (1990) . p . 130 ...

ثمّ من بعده (معد كرب بن اليفع يثع) ملك معين، ثم شقيقه (اليفع ريام بن اليفع يثع) الذي يظن -في الأغلب- أنه حكم معيناً وحضرموت معاً.

وهكذا تستمر تلك الحال من العلاقة المتميّزة بين حضرموت ومعين، والتي نجعل تفاصيلها لفترة من الزمن يصعب تحديدها.

في تلك الآونة نجد حضرموت تحظى بأهميّة خاصّة، كمنطقة تنتج أجود وأثمن أنواع البخور، فقد تحدّثت الكتب الكلاسيكيّة عن تجارة هذه السلعة الثمينة، وأن "شبوّة" (العاصمة الحضرميّة) كانت مركزاً رئيسياً لتجميعها. وراح الكلاسيكيون يتناقلون اسم هذا المركز -أعني شبوّة- وأهميّة السياسيّة والدينيّة والتجاريّة. وأشار (بليني) وغيره من الكتاب الكلاسيكيين أيضاً إلى أشجار المرّ واللبان، وطريقة جمعهما، ومايصاحب هذا الجمع دائماً من طقوس متبّعة في ذلك^١.

رابعاً: الوضع السياسي لحضرموت مع بداية الميلاذ:

ومع بداية ميلاذ "يسوع" عليه السلام، أخذت (حضرموت) تعيش فترة كبيرة ومديدة من القوّة والازدهار وكانت مظاهر ذلك الازدهار تتمثّل بما يلي:-

١. اقتسامها النفوذ السياسيّ -في المنطقة- مع أعظم مملكتين من الممالك اليمينيّة الأخرى، هما: (سبأ) الدوّلة الكبرى، و(حمير) الدوّلة الفتية.

٢. إنّه في الوقت الذي ظلّ فيه السبائيون في صراع مرير مع الدوّلة الجديدة (حمير)؛ فإنّ حضرموت -في المقابل- استمرّت تتحكّم في إنتاج الطيوب وتصديرها.

٣. احتكارها عمليّة "الترانزيت"، وقيامها بوظيفتها؛ مستفيدة من موانئها السّاحليّة.

٤. سيطرتها على إقليم "ظفار" (عُمان) -أعنى الأقاليم المنتجة للبان والمر- وعلى جزيرة سقطرى الواقعة على مشارف الساحل الأفريقيّ والتي يرتادها التّجار من كل حدب وصوب دائماً.

Pliny : op.-cit. Bk. 6 Sec (32) (١)

٥. امتداد نفوذها السياسي إلى وادي (بيحان) في أعماق دولة (قتبان)، وذلك بعد أن دبّ الضعف في هذه الأخيرة، وأخذت تتجاوزها مطامع الأقوياء من الدول اليمنية آنذاك.

إلا أن استمرار حضرموت في تطلعها إلى الهضبة الغربية كان قد أدخلها في مشكلات كبيرة مع سبأ وحمير، مما سبّب لها متاعب لاحصر لها ولاعداً! فحينها (القرن الثاني الميلادي) دخلت مع سبأ في حرب ضروس، وكان على رأس جيش السبائيين الباسل والقوي (سعد شمس أسرع) وابنه (مرثد يهحمد)، إلا أن حضرموت لم تدخل هذه الحرب منفردة، وإنما ضمن تحالف ضمّ: كلاً من: ملكها (يدع إل)، وقيل ردمان (وهب إل)، وقبائل خولان، وكلّ (ولد عمّ)، و(أوسان) و(مضحى - أو مضحم) (انظر الخريطة رقم ٦). وتقابل الفريقان: - سبأ من جهة، والأطراف المتحالفة من جهة أخرى - في منطقة (وعلان)، وانتهت المعركة بانتصار السبائيين، وهزيمة أطراف التحالف هزيمة منكرة^١.

ومما يلفت النظر أنه في عهد ملك سبأ (علهان نهفان) يطالعنا إسم الملك الحضرمي (يدع إل)، وذلك حينما دخلت العلاقة بين حضرموت وسبأ طوراً جديداً، اتسمت بالمودّة والاحترام المتبادل، وكان هذا بعد أن عقد الملك السبائي حلفاً مع صنوه الحضرمي، على أثر لقاء تمّ بينهما في (ذات غيل) من أرض قتبان وهذا يعني أن ملك حضرموت (يدع إل) قد وصل بنفوذ دولته إلى الأرض القتبانية^٢.

وبعد ذلك تولى حكم حضرموت الملك (يدع أب غيلان)، وراح للتو يحالف أيضاً الملك السبائي (علهان نهفان)، ثم انضم إلى الحلف نفسه ملك الحبشه (جدرة)^٣ وكان المغزى من هذا الحلف هو وضع حدّ للتوسّع الريداني، ودرء مخاطره.

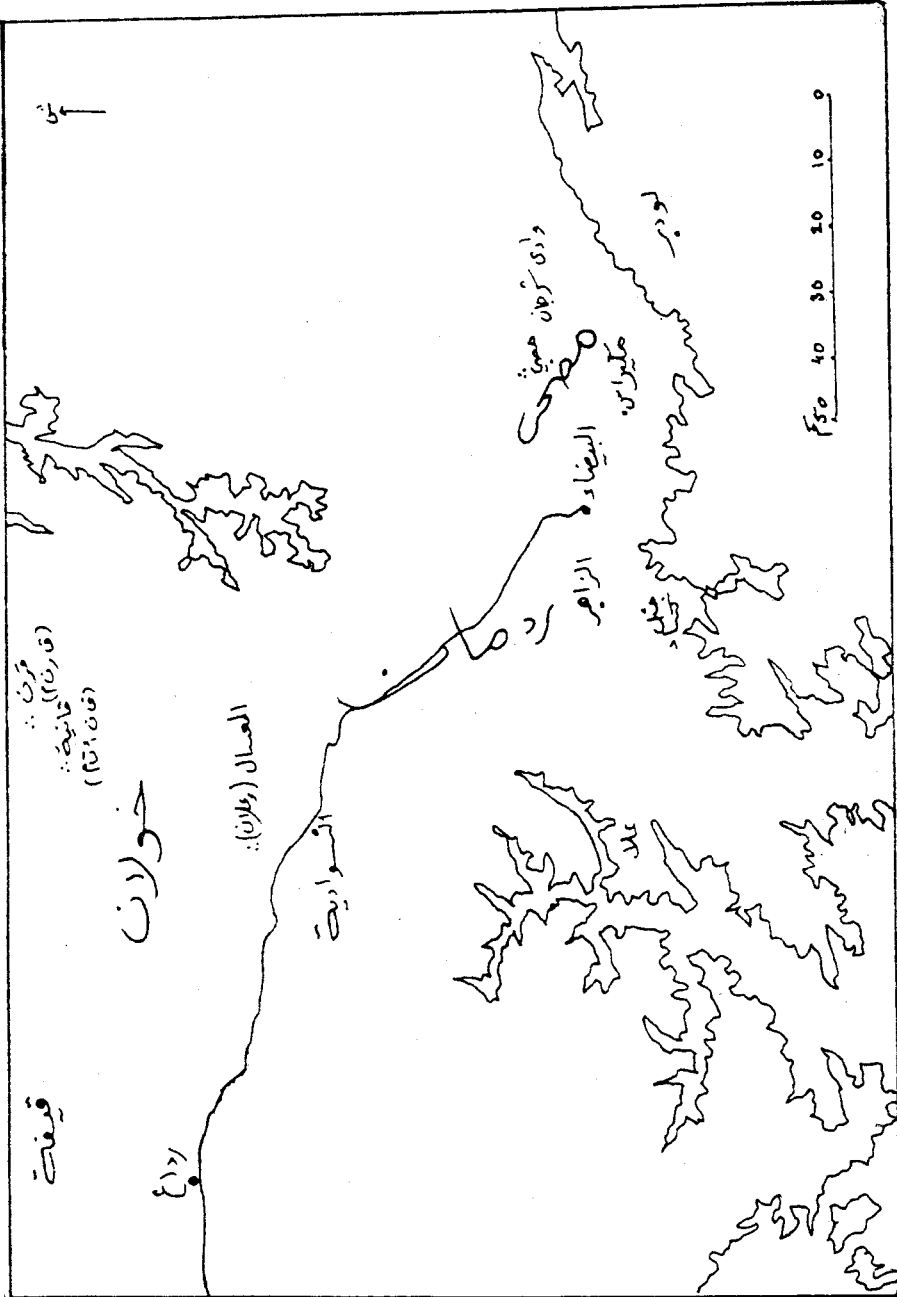
١) Von Wissmann: "Himyar Ancient History", le Muséon 77, 3-4, 1964 p(

. 467 .

٢) باقيه: موجز... ص ٣٩ - ٤٠.

٣) نامي نقوش سامية ١٩.

٤) راجع نقش (CIH 308)



(خريطة رقم 6) ردمان وموضي

وعندئذ انتصر الحلفاء في تحقيق ما هدفوا إليه سياسياً وعسكرياً، ومن ثمّ تمكّنت حضرموت من الوصول إلى أجزاء من الهضبة الغربيّة.

ثم يطالعنا اسم الملك (إل عزيلط بن عم ذخر) القرن الثالث الميلادي، الذي وصل نفوذه إلى مركز (ردمان) ذي الأهميّة الاستراتيجيّة، الواقع بين الأطراف الحدوديّة لأراضي الممالك الثلاث (سبأ، وقتبان، وحمير). وفي نقش (Ja 921) ورد ذكر تلك الرّحلة التي قام بها (إل عزيلط) إلى حصن (أنود)^١، لكي يلقب رسمياً بلقب (ملك)، ورافقه في رحلته هذه عدد من الزعماء والأعيان البارزين من عليّة القوم، وجماعة من أشرف حمير ووجهائها كما جاء في نقش (Philby 82). وتخليد ذكرى هذا الحدث الجليل، راح (إل عزيلط) -وقد غدا ملكاً- يدوّن كلمة قصيرة في المناسبة ذاتها، قال فيها: "إل / عزيلط / ملك / حضرموت / بن / ذخر / سير / اد / جندلن / انودم / هسقلب". (RES 4910). ومعنى هذا النصّ: أنّ "إل عزيلط ملك حضرموت ابن عمّ ذخرسار إلى حصن (أنود) ليتلقب بلقب ملك".

وفي النقش عينه ورد -أيضاً- ذكر لأسماء جملة من رجال الحاشية الملكيّة الحضرميّة، الذين بايعوا (إل عزيلط) ونصبوه ملكاً. وفي المناسبة ذاتها سجّل رجلان من أشرف حمير بأنّ الملك (تأران يعوب) أوفدهما لحضور حفلة تنصيب (إل عزيلط) ملكاً لحضرموت^٢.

ويبدو -في أغلب الاحتمال- أن هذا الملك هو نفسه الملك الحضرميّ، الذي ذكره كاتب الطواف حول البحر الارتيريّ وسماه (اليازوس Eleazus)، وأخبرنا عنه بأنه يقيم في عاصمة (سباتا Sabata) وامتدّ نفوذه إلى (قنا) الميناء الحضرمي الشهير^٢.

* راجع نقش (إرياني ١٣).

(١) محمد عبدالقادر بافقيه: "آثار ونقوش العقلة"، دراسة ميدانيّة لآحد المواقع الأثرية بالقرب من شبوة في منطقة حضرموت، مطبعة لجنة التآليف والترجمة، والنشر، القاهرة، ١٩٦٧، ص ٣٣-٥٥.

(٢) "The Periplus of the Erythraean sea", Trans : Schoff. W. H New York 1912, Sec 27 .

وكانت العلاقة بين حضرموت وسبأ قد توطدت كثيراً في عهد هذا الملك، حينما توثقت الروابط الأسرية بين ملكي الدولتين عن طريق المصاهرة، حيث تزوج (إل عزيلط) الملك الحضرمي (ملك حلك) ابنه الملك السبائي (علهان نهفان) إلا أنه في عهد ابن هذا الأخير (شعر أوتر) (٢١٠ - ٢٣٠ م) انعكس حال هذه العلاقة، فتحوّلت من ودّ إلى حرب شنها الملك السبائي (شعر أوتر بن علهان نهفان) على الملك الحضرمي (إل عزيلط)، وكانت رحي هذه الحرب قد دارت في منطقة (ذات غيل)، ونتج عنها أن أسير الملك الحضرمي، وقتل أولاده ووزراؤه جميعاً. وبعد ذلك للتو أرسل (شعر أوتر) إلى شبوة، حملة عسكرية أخرى؛ قوامها أربعة آلاف (٤٠٠٠) مقاتل، اتجهت صوب القصر الملكي فيها، حيث تقيم أخته (ملك حلك) وذلك لحراستها وحمايتها. وعلى إثر ما جرى من معارك هناك تهدمت شبوة تماماً.^١

ثم اتجهت القوات السبائية إلى الميناء الحضرمي (قنا) ودمرته، ومن ثم توغلت هذه القوات في المناطق الحضرمية الداخلية، وبهذا الزحف المظفر يكون الملك السبائي (شعر أوتر) -يومئذ- قد حقق نصراً كاسحاً.^٢

وعلى ما يبدو أن تلك الظروف السياسية المضطربة كانت قد هيأت -في حضرموت- وضعاً جديداً لظهور أسرة جديدة، تعطي العرش، وتتولى الحكم فيها، فكانت هذه الأسرة تنتمي إلى أحرار (بهبئر)، وكان أول ملوكهم هو (يدع إل بن ربشمس)، ليس هو من الأسرة المالكة أصلاً، وإنما وصل إلى العرش باجتهاده ومسعاه الشخصي الحثيث. وفي الوقت نفسه يذكر النقش عينه أن أصحاب هذا الملك قاموا بمساعدته، ولم يذكر نوع هذه المساعدة، ولعلهم -كما يبدو- كانوا قد ساعدوه في الوصول إلى الحكم، وارتقاء عرش الدولة.^٣

وكانت حضرموت -في عهد هذا الملك وابنه (الريام يدم)- قد دخلت في معارك ضارية مع الحميريين الذين تمكنوا قبل ذلك من أن ينتزعوا من الملك نفسه

(^١) راجع نقش (ارياني ١٣) في كتابه: نقوش مسندية، ص ١٠٩ - ١٢٢.

(^٢) المصدر نفسه.

(^٣) أنظر نقش (Ja 949).

مركز (ردمان) الحضرمي الاستراتيجي.

وخلال تلك المعارك المدمرة راحت الجيوش الحميرية تحرق العاصمة الحضرمية وقصورها حرقاً كلياً وكان ذلك ما بين أواخر القرن الثالث وأوائل القرن الرابع.

وهكذا استمر الصراع دائراً في عموم المنطقة. ولهذا ظلت حضرموت تتعرض لاجتياحات الحميريين المتواصلة، فأثر ذلك عليها كثيراً، وأضرّ بنيتها الاقتصادية ضرراً بالغاً.

ومع مطلع القرن الرابع الميلادي استطاع (شمر يهرعش) -ملك سبأ وذي ريدان- أن يخضع أجزاء عديدة من حضرموت؛ ويضمها لدولته، أما الأجزاء الأخرى من الدير الحضرمية فقد استمرت تقاوم ذلك الزحف الجارف، بمؤازرة، ومعونة من دولة (كنده) التي كانت تربطها بحضرموت وشائج من القرابة حميمة، وعلاقات تعاون وطيدة.

خامساً: آثار حضرموت:

(أ) العاصمة الملكية "شبووة":

جاء هذا الاسم كما هو موثق في النقوش (ش ب و ت). وكانت شبوه في تاريخها الأثيل مدينة مزدهرة - أقيمت في الطرف الشرقي من حوض (السبعتين)، على وادي (المعشار) الذي يمثل امتداداً لوادي (العطف) و (عرمة) (انظر خريطة رقم ٣). وعلى الرغم من هذا الموضع الصحراوي فقد ازدهرت (شبووه) بفضل جملة من العوامل المهيئة لذلك الازدهار، أهمها:

- (١) تحكّمها بوسائل الري، ومؤسساته المختلفة المتوافره فيها.
- (٢) استفادتها المثلى من موقعها الاستراتيجي الهام، فهي تقع -أيضاً- على طريق القوافل الواصلة إليها من ميناء (قنا)، وقد جعلها هذا الموقع

(١) انظر نقش (Ja 665).

الجغرافيّ الرَّاع، مركزاً حيويّاً - لا غنى عنه البتّة - عند مدخل وادي
حضر موت.

(٣) اتصالتها المباشر بـ (تمنع)، ومن ثمّ ارتباطها -في المواصلات- (بمأرب)
و(نجران) وغيرهما من المحطّات التجاريّة المبتوثة على إمتداد طريق
القوافل حتّى (غزة) عند ساحل البحر المتوسط.

ولاعجب أن تكون (شبوّة) -لهذه العوامل يومذاك- عاصمة دولة
حضر موت، والمدينة الأكثر شهرة من بين مدن تلك الدوّلة عبر تاريخها الأثيل،
ولهذا أسهب الكتاب الكلاسيكيّون في الحديث عن ثرائها ومعابدها فقد أعطانا (بلييني)
صورة حيّة عن "طريق البخور" التي كانت واسطة العنق بين هذه المدينة -أعني
شبوّة- ومدينة (روما)، وعمّا كانت تدرّه هذه الطريق من أموال طائلة لصالح
(حضر موت) والدول اليمينيّة الأخرى عموماً، حيث كانت تلك الأموال تدفع كتكاليف
لعبور القوافل منذ أن تنطلق من أول محطة حتّى وصول آخرها عبر تلك الطريق،
لتبلغ -في نهاية المطاف- غايتها الأخيرة باتجاه دول البحر المتوسط. ويذكر لنا
الكاتب عينه ما كان يقدم -في الوقت ذاته- لإله (شبوّة) من الضرائب، وما يؤدي
لملك (قتبان) من الأتاوات نظير مرور تلك القوافل بالعاصمة القتبانيّة وما كان يدفع
من حصص ماليّة: للكهنّة، والحراس، والبوابيين، والخدم، والماء والعلف ناهيك
عما كان هناك من "رسوم المرور" بالمحطّات الأخرى المنتشرة على إمتداد الطريق
ذاتها، والبالغ عددها ٦٥ محطة، حتّى تنتهي إلى "غزة" وصولاً. وهذا هو السرّ الذي
جعل سعر البخور باهضاً للمقتنين له من سكان روما، وذلك هو ما شاهده (بلييني)
بأم عينيه في عصره إبان القرن الأول الميلاديّ.

أمّا كاتب "كتاب الطّواف" فقد وصف (ساباتا Sabata) شبوّة بأنّها عاصمة بلد
البخور، ومكان إقامة الملك (اليازوس Eleazus)،^٢ (إل عزيلط).


(^١) Pliny : op.-cit, Bk6, 34

(^٢) - The Periplus : op . - cit , Sec 27

وكان أول من اكتشف هذه العاصمة الحضرمية هو العالم (نبي) وذلك في العام ١٩٣٦م، حينما وضع يده على آثار المدينة، وعثر على نقوش فيها وتمكن من كشف موقع أثري آخر، يسمّى (العقلة) على مقربة من شبوة ذاتها حيث يقع حصن (أنودم) الذي كان موضعاً خاصاً لتتويج ملوك حضرموت^١.

وعندما زار (هاملتون Hamilton) شبوة، عام ١٩٣٨م، لاحظ "الخرائب قد راحت تغطي القسم الأعظم من الموقع ذاته"^٢. وحينما شرعت البعثة الفرنسية بأعمالها التنقيبية الأثرية في المنطقة، بدءاً من عام ١٩٧٥م -ولعدة مواسم حفريّة- تمكّنت خلال هذه المواسم من أن تكشف لنا آثار المدينة، ومن أبرزها: السور، والقصر، والمعبد، والمقابر، والآبار^٣.

١- السور: ممّا كشفت عنه بعثات التنقيب في (شبوة)، هو سور المدينة المحصن باستحكامات منتظمة بارزة، بابان في الجهة الشرقيّة منه، واقعان على الجدار الغربيّ للمدينة. ومن الظريف أنّ على تلك الأبواب جميعها سجلت نقوش، تذكر لنا اسم مدينة (شبوة)، وتحكي عن شيء من أمورها السالفة.

٢- القصر الملكي: عثر المنقبون الأثريون في المنطقة على آثار القصر الملكي (شقر) على مقربة من باب المدينة الغربيّ، وتوثق النقوش اسم هذا القصر على نحو: (ش ق ر). ومما يلفت الانتباه أننا نصادف الاسم عينه مسجلاً على عملات النقد الحضرميّة - في أحد وجهيها - بحروف متشابكة في رسمها الخطّي هكذا ()، ويسمّى هذا الخط (مونوجرام) * ولا غرابة -عندئذ- أن

١ - Philby H. St . John : " The Land of Sheba " dans Geographical Journal (vol XCII July 1938 , p . 165 .

٢ - Hamilton : op . - cit , pp . 107 - 123 .

٣ Pirenne. J: "Ce que trois campagnes de fouilles nous ont déjà appris sur Shabwa " capitale de Hadramaut antique , dans Raydān vol. 1 . 1978 . p . 125 - 142 .

٤ لمعرفة المزيد عن (المونوجرام) الرمز في النقوش والمخربشات اليمنية القديمة، انظر: محمد عبدالقادر بافقيه: "يخلف سبأ وحمير وحضرموت"، مجلة ريدان، العدد (٥)، دار الهمداني، عدن ١٩٨٨م، ص ٤٩...

نجد اسم القصر هذا مسجلاً على النقود الحضرمية القديمة، لأن ذلك كان تقليداً رسمياً متبعاً في كل الممالك اليمنية القديمة، فتلك العملة القتبانية -مثلاً- كانت تحمل اسم القصر الملكي (حريب)، وعلى نحوها كانت عملات النقود الريدانية تحمل اسم (ريدان).

وإذا ما قلبنا العملة الحضرمية القديمة، رأينا على وجهها الآخر -أيضاً- صورة "الطائر النسر"، وهو يرمز إلى الإله (القمر) -إله الحضارمة الشهير، وهو المعروف عندهم بالإله (س ي ن).

وكان القصر (سقر) مركزاً رئيسياً للسلطة الحضرمية، ومكاناً لإقامة العائلة المالكة، وكبار وجهاء الدولة.¹ وتوثق النقوش -أيضاً- بعضاً من الأحداث العصبية والجسيمة التي لحقت بالقصر من جراء الحروب العدوانية، وعانتها المدينة عموماً: ففي أواسط القرن الثالث الميلادي تعرض كل من المدينة والقصر لهجوم عدواني عنيف، سنة -آنذاك- الملك السبأوي (شعر اوتر) على الملك الحضرمي (إل عزيلط)، فكان أن أسر هذا الأخير، وقُتل أولاده ووزارؤه في تلك الحرب، وهدمت العاصمة الحضرمية، ودمر قصرها الملكي تدميراً كاملاً. (أنظر النقش ارياني ١٣)، ويذكر لنا النقش -كذلك- أن الملك السبأوي ذاته (شعر اوتر) لم يكتف بذلك الهجوم؛ خشن هجوماً آخر على ميناء (قنا) ومدن حضرمية أخرى.

وبعد انتهاء تلك الحوادث المروعة أعاد ملوك حضرموت -الذين جاءوا بعد (إل عزيلط) بناء القصر، وتخطيط المدينة مجدداً بعد أن حرقها الحميريون عن بكرة أبيها.

٣- المعبد: عثر على أنقاض معبد الإله (سين ذي اليم) في شرق المدينة، وسط الطريق الرئيسية، وكانت البعثة المنقبة عن الآثار، قد كشفت عن المخطط الهندسي لهذا المعبد المتميز بفنٍ عماري رائع، وفريد في بنائه وتصميمه

Pirenne . J : " Deuxième mission Archéologique Française Au Hadramout, (Yémen du Sud " , de Desmbre 1975 a Fevrière 1976 . Academie des inscriptions et belles - lettres , Paris , 1977 , pp . 412 - 426 .

الهندسي^١.

٤- القبور: وفي المدينة ذاتها -شبوة- تمّ الكشف عن مجموعة من قبورها، واقعة على التلّ الكائن في الشمال الشرقيّ منها، ومما يميّز هذه القبور عن غيرها أنها ذات مداخل هندسيّة بديعة الشكل ومن طريف الصّدْف أنه لما أجريت حفريات في واحد منها اتّضح جليّاً أنه عبارة عن غرفة شكلها مستطيل على وجه التقريب، مقسّمة إلى جزئين متساويين. ومما عثر عليه فيها: ملتقطات جنائزية متنوعة الأحجام والأشكال^٢.

ب- ميناء الدولة الحضرميّة الأول (ميناء قنا) وخرائب "عرماوية" (حصن الغراب) حالياً:

ورد الاسم (قنا) -دالاً على الميناء الحضرميّ الرئيس- المسمّى به في التوراة (سفر حزقيال)^٢ أولاً، وفي عدد وفير من النصوص النقشيّة اليمنيّة القديمة. ولم يغب ذكره -كذلك- عن بال كثير من الكتاب الكلاسيكيين، وكان صاحب كتاب (الطواف حول البحر الإرتيري) خير من تحدّث -من هؤلاء- عن ذلك الميناء، وما كان له من أهميّة اقتصادية عظيمة، وذلك في القرن الثالث الميلاديّ -على وجه التقريب-، حيث أشار في كتابه إلى أنّ (قنا) ميناء في حضرموت مملكة (اليازوس- Eleasus) الذي عرّف به الباحثون بأنه (إل عزيلط) صاحب بلاد البخور، وهناك إلى الدّاخل -من هذه المملكة- مدينة (سبوتا)، أيّ: (شبوة) حيث يقيم الملك، ويحمل إليها -يعني إلى هذه المدينة- البخور على ظهر البعير (الجمال)، فكأنها مستودع له. ولها علاقات مع أسواق الشاطئ الإفريقيّ وفارس المجاورة والهند، ثم يذكر جملة من المنتجات والبضائع المستوردة التي كانت تصل إلى الميناء عينه، ومن ضمنها:

(^١) Breton . J . F , et Audouin . R , et Seigne . J : "Rapport préliminaire sur la fouille de château royal de Shabwa , (1980-1981) dans " , Raydān vol , (4) 1981

(^٢) Prienne . J . et Roux . J . CI : Deux tombes de Shabwa 1975-1976 (Raport)

(^٣) سفر حزقيال: الاصحاح ٢٧، الآية ٢٤.

القمح، والخمور والنحاس والقصدير، وغيرها إضافة إلى ما كان يجلب للملك خصيصاً من حاجات ارسقراطية: كالفضة، والمنتجات الحريرية، والأوعية الذهبية، والخيول، والتمائيل، وما إلى ذلك ثم يتحدث عن جزيرة (سقطرى)، فيذكر بأنها "كانت تابعة لملك حضرموت في ذلك الزمن"^١ أي: (في القرن الثالث الميلادي تقريباً).

وكان ميناء (قنا) - منذ عصور أثيلة في القدم - ملتقىً للسلع المختلفة القادمة عن طريق البر والبحر، ولذلك كانت شهرته تزداد بازدياد وظيفته التجارية ونشاطه الاقتصاديّ الدؤوب، ومما هياً له ذلك، وقوى من مكانته الاقتصادية: تحصيناته الطبيعية، وحساسية موقعه الاستراتيجي، وقربه من مناطق حيوية زراعية ومنتجة، هي من أخصب البقاع، وأكثرها غنى بالمنتجات المرغوبة لدى العالم القديم يومذاك، وخاصة شعوب الشرق الإفريقي والهند. وظلّ هذا الميناء على ما هو عليه من الازدهار، حتى كان سقوط الدولة الحضرمية تحت سناك الخيول الحميرية، فكان أن دانت أراضي حضرموت برمتها لمملوك (سبأ وذي ريدان) في القرن الرابع لميلاد يسوع عليه السلام.

وعن اكتشاف ميناء (قنا) وخرائب قلعة عرماوية (حصن الغراب حالياً) تقول (جاكولين بيرن). كما جاء في تقرير (ولستد) أحد مكتشفي الموقع: "في صباح السادس من شهر ايار (مايو) من عام ١٨٣٤م، ألقينا المرساة على الساحل العربي، في ممر ضيق، قصير، مغلق من احد جانبيه بجزيرة صغيرة منخفضة، ومن الجانب الآخر بصخرة ضخمة، قاعة، وعرة، ألقى عليها ملاحنا اسم "حصن الغراب".. وبالنظر إلى أنّ ثمة خرائب بدت لنا على قمة هذه الصخرة، توجه فريق منا إلى الساحل بغية تفحصها نزلنا إلى البر على طريق رمليّة امتدت إلى أسفل التل، فالفينا أنفسنا بين أطلال وأبراج ومنازل كثيرة"^٢.

١ - The Periplus : Secs 27-32 . ()

٢ (جاكولين بيرن : " اكتشاف جزيرة العرب "، خمسة قرون من المغامرة والعلم ، نقله إلى العربية: قدرى قلعجي، قدم له: الشيخ حمد الجاسر. منشورات الفاخرية - الرياض، ودار الكتاب العربي - بيروت، بدون تاريخ، ص ٣٥٠-٣٥١.

J.R. Wellsted, Travel in Arabia, London, 1838, II, 421-426.

تقع موقع هذه الاطلال والخرائب على بعد أربعة (٤) كم إلى الجنوب من (بير علي) الحالية، وهذا الموضع يتكوّن من صخور بركانيّة متماسكة، وعظيمة في علوها وعلى ما يبدو فإنّ تلك الصخور -وهي مجتمعة كوحدة مترابطة- تشكّل في تماسكها المتين، كتلة واحدة، هي أشبه ما تكون بالأكمة الضخمة، تجثم على قمته قلعة (عرماوية) المعروفة حالياً بـ (حصن الغراب). وكانت هذه القلعة قديماً هي الحامية لمدينة (شبوّة) ومينائها (قنا) في تاريخها القديم^١.

ومن غريب الصّدّف أنّ الضبّاط الثلاثة الإنجليزي-من بينهم (ولستد R.Wellested)- عثروا على كتابة أثرية في الخرائب والأطلال الكائنة في هذا الموقع الحصين، هو نقش (CIH 621) حيث يعتبر من النقوش الهامة للغاية دونه قيل من الأقبال اليزنيين، يسمّى (سميفع أشوع)، وفيه يتحدّث هذا القيل عن احتمائه ومجموعة كبيرة من أقبال القبائل بذلك الحصن المنيع. ولهذا فإنّ لهذا النقش قيمة أثرية عظيمة، لأنّه وثيقة تاريخية نادرة بين أيدينا، تحدّثنا عن وقائع تاريخية ذات شأن عظيم، تعود إلى القرن السّادس الميلادي، وبالذات تلك التي جرت أحداثها أثناء الغزو الحبشي لليمن عام ٥٢٥ م.

كما تمّ العثور على مجموعة أخرى من النصوص النقشية المفيدة (CIH 728). إضافة إلى ما اكتشف من بقايا مبانٍ، وأشلاء بيوت، وأطلال أبراج، وحصون، وصهاريج^٢.

ج - ميفعة (نقب الهجر):

ورد الاسم (ميفعه) في النقوش على نحو (م ي ف ع ت)، وتفيدنا هذه النقوش عنها بأنّ (يدع إل بين بن سمه على) قام بترميم أسوار مدينة (ميفعة) هذه، ويبدو أنها ذاتها التي أطلق عليها كاتب الطّواف اسم (مفاريليس-Mapharitis)^٣ وهي تقع على بعد (٣٢٠) كم إلى الشرق من عدن، وتحتل موقعاً استراتيجياً في الوادي

^١ Doe Brain : " Port of Ḥuṣn al-Qurāb or Site of Qanā " Centre of Ancient Archaeological Bulletin No. 3 , Aden July 1964 pp . 9-13 . .

^٢ - R. Wellested : op.-cit, p.421...

^٣ - The Periplus , op. - cit , Sec , 31 .

المسمى بالاسم عينه - أعني (ميفعة) - فكان أن جعلها هذا الموقع تتحكم في طرق القوافل المؤدية إلى كل من (تمنع) حاضرة القتبانيين، و(شبوّة) عاصمة حضرموت (أنظر الخريطة رقم ٧).

ومنذ عام ١٨٣٥ م توافد العديد من أعلام الآثار المشهورين، إلى هذا الموقع، فكان (ولستد Wellested) أول من زاره،^١ ثم جاء إليه مؤخراً طاقم البعثة الفرنسية، لاستكشاف ما ينطوي عليه من خبايا أثرية.

وأول ما يصادفه الزائر في هذا الموقع الأثري أن أطلاله وخرائبه تقوم على تلّين، يصل ارتفاعهما فوق الوادي ما بين (٦) و (٧) أمتار تقريباً وهناك على التلّ الغربيّ يشاهد المرء لتوّه أبنية مكشوفة ماثلة للعيان بل أنّ الموقع برّمته يبرز محصّناً تحصيناً متيناً، إذ هو محاط بجدار متين من الحجارة الكلسية المعمولة والمعمورة جيّداً والمتماسكة بناءً.^٢

ومما كشفت عنه - أيضاً - البعثة المذكورة هنا: البوابتين المتقابلتين اللّتين تقع إحداهما على الجانب الشماليّ من الموقع والأخرى تقع على الجانب الجنوبيّ منه.^٣ لقد ذهب كثير من الباحثين إلى الاعتقاد بأن هذه المدينة الأثرية - أعني (ميفعة) - كانت هي العاصمة الأولى لحضرموت،^٤ وذلك لما تتمتع به من مزايا وسمات، هي على نحو ما هو أت:

- ١- ضخامة بنائها، وكبر اتساعها.
- ٢- موقعها الاستراتيجي الحساس على طريق القوافل، وعند ملتقى شتى الطرق.
- ٣- وقوعها وسط أراضٍ زراعية خصبة، تحيط بها من كافة الجهات تقريباً.

^١ - R. Wellested : op.-cit, p.421... (

أنظر أيضاً . Doe . B : South Arabia , pp . 186-190 .

^٢ Breton . J. F , Robin . ch , Seigne J , Audouin . R : " La Muraille de Nagab Al - Haḡar (Mayfa^٤a) " Extrait de la revue Syria tome LXIV, 1987 , Paris , 1987 , pp 1 - 20 .

^٣ - Doe . B : Southern Arabia . pp 186-190 (

أنظر أيضاً : بيرن : إكتشاف جزيرة العرب، ص ٣٥٣، ٣٩٥، ٤٠١

^٤ - Doe : Southern Arabia , p . 186 . (



(خريطة رقم 7) ميفعة البوابة الجنوبية لحضرموت

د- مواقع وادي حضرموت الأثرية:

كشفت بعثات التنقيب على عدد من المواقع الأثرية الهامة، والمنتشرة على طول وادي حضرموت وفروعة الرئيسية (أنظر الخريطة رقم ٨)، ونحصر هنا أبرز وأهم تلك المواقع:

١- ريبون: وهي من المواضع التاريخية الهامة الغنية بمحتوياتها الأثرية تقع على وادي (الهجريين) المتفرع من وادي دوعن أحد الروافد الجنوبية لوادي حضرموت، وفي هذا الموضع كشفت البعثة الفرنسية عمّا يلي من الآثار:-
أ. عدد من المباني البديعة من أبرزها مبنى كبير، قامت البعثة ذاتها بمسحه وتنظيفه، فظهر أنه معبد لا يختلف في تصميمه وتخطيطه عن تلك المعابد المكتشفة في كل من منطقتي (باقطفة) و (مشغة) سوى أنه يتكوّن من سور، ومدخل على شكل سلم (مدرج)، وقدس الأقداس أو المحراب (وهو بناء منعزل ومقلل واقع من وسط المعبد) ^١.

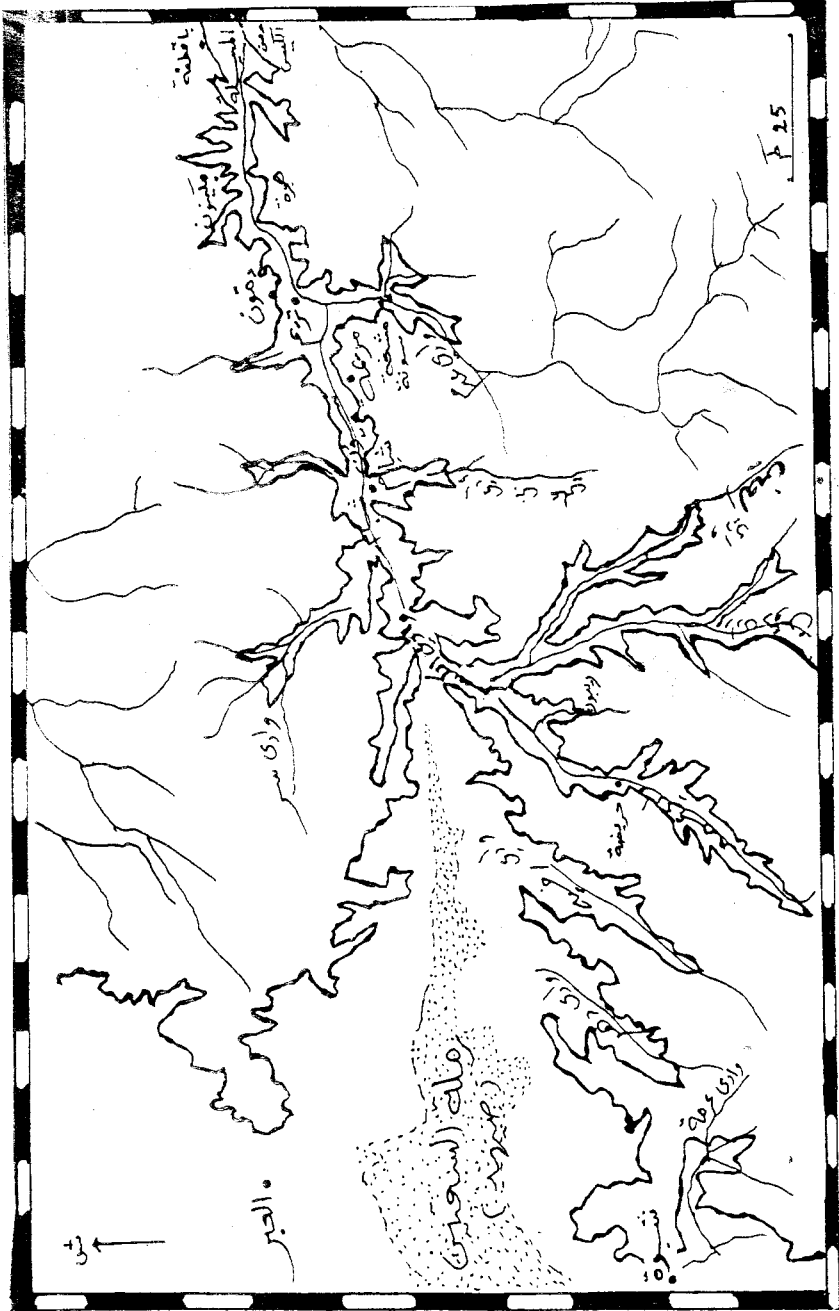
ب. العثور على كثير من القطع الفخارية، والنقوش الوثائقية أيضاً.
كما عملت البعثة السوفياتية في الموقع عينه وكشفت عن آثار متنوعة تعود لعصور مختلفة ^٢.

٢. حريضة: منطقة تاريخية وأثرية عريقة، أطلقت عليها النقوش اسم (م ذ ب م). وهي تقع في الطرف الشرقي من وادي (عمد) أحد الفروع الجنوبية لوادي حضرموت أيضاً.

في عام ١٩٣٧م تولّت التنقيب في هذه المنطقة بعثة انجليزية، مكونة من ثلاث سيدات هن: (كاتن تومبسون C. Thompson) و(فريا ستارك F. Stark) و (جاردنر Gardiner). فأسفرت تنقيباتها عن نتائج باهرة وقيمة للغاية، إذ كشفت لنا

^١ (جان فرانسوا بريتون وريمي أودوان وليلى بدر و جاك سيني: "وادي حضرموت تنقيبات"، المركز اليمني للأبحاث عدن ٧٨-٧٩ م، بيروت ١٩٨٠، ص ٢٥ - ٢٦.

^٢ (راجع تقارير البعثة السوفياتية للأعوام ٨٥، ٨٦، ١٩٨٧ م



(خريطة رقم 8) وادي حضرموت

في ذات الموقع عمّا يلي:-

(أ) آثار معبد الإله (سين)، الذي يعود تأريخه إلى القرن الخامس ق.م وفقاً لتقديرات البعثة ذاتها.

(ب) قبور محفورة في صخور رسوبية، ومن ثمّ أجري حفر في قبرين مدورين منها، فعثر فيها على جثث آدمية، وكثير من الأواني الفخارية، والقلاند النفيسة وغير ذلك من الأدوات الأخرى.

(ج) بقايا منشآت زراعية، ومجموعة كبيرة من الفخار، والعديد من النصوص النقشية والمخريشات^١.

وهناك مواضع أثرية أخرى في وادي حضرموت منها^٢ :

٣. (سونة): وهي موضع أثري، كائن في الضفة الشرقية لوادي (عدم).

٤. (مشغة): وهذا الموضع يقع على الضفة الغربية لوادي (عمد).

٥. (باقطة): يتموضع على الضفة الشمالية لوادي حضرموت، وعلى مسافة بضعة كيلو مترات، إلى الغرب من قرية (سنا).

٦. حصن (كيس): الواقع على طرف تلّ، بالقرب من قرية (سنا) أيضاً.

٧. حصن (العرّ): يمثل قلعة حصينة، يراها المرء مستوية على جبل كائن وسط وادي حضرموت بين (تريم) و (السوم).

هـ - البريريه:

من أقدم وأهم المواقع الأثرية، يقع على وادي (جردان). وكان (فان وايزمن

(Von Wissmann) قد زار هذا الموقع في عام ١٩٥٢م، وعثر فيه على:

^١ أنظر أيضاً - Caton , Thompson . The Tombs ... p . 71

Muséon LVII . " Les fouilles du Hurayda (Hadramaut) Rycumans . J . : " 1944 , p . 163-175 .

^٢ بريتون، فرانسوا، وآخرون. وادي حضرموت تنقيبات ص أنظر أيضاً:

- Breton . J F : Rapport sur une mission Archéologique dans le wādi Hadramaut , en 1979 Académie des inscriptions et belles - lettres - paris 1980 pp . 57 - 80 . Breton : " le Temple de SYN - D - Hlsm a Baqutfa " Raydán Vol 2 , 1979, pp. 185-202 .

- عدد من النقوش.
- مجموعة من القطع الفخارية.
- ست وستين قطعة من العملات النقدية، من ضمنها قطعتان من شبوة^١.

ج- إقليم ظفار* عمان:

يتمتع إقليم ظفار. بموقع -استراتيجي واقتصادي- جليل الشأن والأهمية، منذ عصور قبل التاريخ^٢. وإذا عدنا إلى النصوص النقشية المتوافرة لدينا، نجدها تطلق على ظفار اسم (سأكلهن).

وكان هذا الإقليم جزءاً لا يتجزأ من مملكة حضرموت في تاريخها الحضاري، وتاريخ الدول والممالك اليمينية عموماً، بل كان أعظم المناطق التابعة لحضرموت المنتجة لأنواع الصمغيات آنذاك، ومنها المرّ واللبان، التي كان لها رواج عظيم في العالم القديم. وهذا ماقرره (ويندل فيليبس W. Phillips) حينما كتب يقول: "لقد كانت حضرموت بلاد البخور، لأنها كانت مملكة مترامية الأطراف، تتوسط بلاد العرب، وتمتد إلى ظفار أعظم المناطق المنتجة للبخور"^٣.

الحفريات الأثرية:

(أ) - موقع سمهرم (خورروري) حالياً:

وللتثبت من تبعية (ظفار) سياسياً لمملكة حضرموت قديماً، قامت (البعثة الأمريكية لدراسة الانسان) بتنفيذ ثلاثة مواسم أثرية في الفترة الممتدة من عام

^١ - Von Wissmann : al- Barira in Gardan , le Museon No : Lxxv 1962 . (pp.177-209 .

- Drewes : Note Additiennes au sujet d'AlBarira , le Museon No : Lxxv , 1967 . pp . 211-212 .

* (يعد إقليم ظفار حالياً من المناطق الجنوبية لسلطنة عمان، وما برح معروفاً بهذا الاسم حتى يومنا هذا.

^٢ (العربي خالد يحيى: "الواقع التاريخي والحضاري لسلطنة عمان" دراسة ومشاهدات، بغداد (١٩٨٦)، ص ٣٠٤-٣٠٥.

^٣ (Phillips . W : " Unknown Omān " , London , (1966) , p . 307

(١٩٥٢) إلى عام (١٩٦٢)، حيث شرعت في تنقيباتها -بأدى ذي بدء- بمنطقة خور (روري)، وتحديدًا في الموقع الذي تطلق عليه النقوش اسم (سمهرم)، الواقع إلى الشرق من (صلاله)، بين قريتي (البلاد) و (مرباط)؛ حيثما الأطلال والخرائب قابعة في الشرق من هذا الخور إذ بدأ العمل في جزء من أطلال مدينة ساحليّة موعلة في القدم، قدّر عالم النقوش (البرايت) عمرها التاريخي بما يقارب (٢٣٠٠) عام! وما أن رفعت الأنقاض في هذا الموقع، وتمّ إزاحة الخرائب عن موضعها؛ لتميط اللثام عما كان يختفي تحتها من آثار مذهلة حيث تم اكتشاف ما يلي:

(١) معبد متكامل البناء والقسمات، كان ذا نظام ديني معقد في مزاولة طقوس الطهارة من وضوء واغتسال.

(٢) العثور على مذبحين للقرابين، وعدد من القطع النقدية البرونزية، وكمية من البخور القديم.

(٣) العثور على لوح برونزي، دون عليه نصّ نقشي من ستة أسطر، ذو أهمية عظيمة، يعود تاريخه -فيما يرى (البرايت)- إلى القرن الثاني لميلاد يسوع عليه السلام أمّا أهميته -أعني هذا النص- فتتمثل في توثيق اسم مدينة (سمهرم) للأجيال على نحو (س م ه ر م) .

ناهيك عن أنه يذكر لنا إله حضرموت الأكبر والرئيسي (سين ذا أليم) وهذا دليل واضح -لاريب فيه- على أن إقليم (ظفار) كان جزءاً لا يتجزأ من مملكة حضرموت، ويؤكد في الوقت عينه ما كان بينهما من الصلة الحميمة.

ولمّا توغلت البعثة الأمريكيّة في حفرياتهما التنقيبيّة داخل أبواب المدينة، عثرت هناك -أيضاً- على سبعة نصوص نقشيّة محفورة على أحد الجدران، وجميعها يذكر كلاً من اسم الملك الحضرمي (إل عزيلط) ومدينة شبوة^٢ وهذا يدعم -في دلالته- طبيعة العلاقة التي سادت بينهما، وترابط بعضهما ببعض ربطاً وثيقاً

(^١) Phillips : Omān . p . 188 ..

(^٢) Ibid : p . 188 ..

(^٣) Ibid : p . 192 ..

على امتداد ثلاثة قرون من الزّمن، وهي الفترة الممتدة من مطلع القرن الأول إلى نهاية القرن الثالث للميلاد تقريباً.

وضمن تلك النقوش التي عثر عليها صدفةً: هناك نقش قدّمه صاحبه هديّةً للإله (ودّ أب)، وهو ما يرجح في دلالته -أنّ جالية معينية أو أوسانية، كانت تقيم هناك، وتعبّد الإله (ودّاً) وهذه الحالة تذكرنا بما هناك من حالات مماثلة لها في الممالك اليمينية القديمة الأخرى، وفي بعض المراكز التجاريّة العالمية حيث نقل المعينيون إلههم (ودّ) إليها*.

ولقد كشفت لنا الحفريات بوضوح تامّ أنّ مدينة (سمهرم) حصينة ومسورة، وعلى سورها برجان: أحدهما عند طرفها الجنوبيّ الشرقيّ، وثانيهما عند طرفها الشماليّ الغربيّ. ومن الطّريف أنّ السور -في أغلب نواحيه- يتموضع على صخرة شديدة الإنحدار اللّهم من ناحيته الغربيّة الشماليّة فإنّه يقوم على أرض منخفضة يتساوى انخفاضها مع مستوى سطح الخور. وعلى آية حال فإن عرض جدار السور في هذه النّاحية، يبلغ ثمانية (٨) أقدام. وفي النّاحية ذاتها: هناك القلعة تقبع شامخة؛ لحماية المدينة من أيّ خطر يهدّدها، أو يمكن أن يدهمها من الاتجاه ذاته^١.

أمّا مدخل الخور فهو يتمتع بحماية طبيعيّة وفّر لها له ذلك المرتفع الصّخريّ الشّاهق الممتدّ في انبساطه بدءاً من طرف البحر مباشرة ولهذا لم يكن بإمكان أحد أن يرتقبه أو يجتازه إلا من النّاحية الشماليّة وعلى ظهر هذا المرتفع عينه: كان هناك سور كبير يقبع لمزيد من إحكام مناعة الموقع برمته^٢ وما فتئت آثار ذلك السور المنيع ماثلة للعيان حتى وقتنا الراهن.

(ب) موقع (حنون) الظفاريّ:

ولم تكن الحفريات الأثريّة لتتقيبات البعثة الأمريكيّة في الاقليم لتقتصر على

* (عثر في مصر وفي منطقة (ددان) العلا حالياً، وفي جزيرة (ديلوس) اليونانية على نقوش مهداة للإله (ودّ)، تركها هناك بعض التجار المعينين. انظر (RES 3427 . RES 3570)

(١) Phillips : Oman . p. 192 ..

(٢) Ibid ..

منطقة خور (روري) فقط، أو على موقع المدينة (سمهرم) تحديداً، وإنما تم التنقيب أيضاً في موقع آخر يعرف حالياً باسم (حنون)، وكان يطلق عليه في العصور الأثيلية اسم (سانان)، وهو من المناطق الغنيّة بأشجار البخور على امتداد تلك العصور، وفيه عثر المنقبون على الآثار التالية:-

١- نقش ذو قيمة تاريخية عظيمة، لأنه يذكر لنا -موتقاً في ثنايا نصوصه- كلاً

من الإله (سين) ومدينتي: (شبهه) و (سمهرم).

٢- مبخرة يبلغ ارتفاعها قدماً ونصف القدم، وعليها تدوين لكتابة قديمة.

٣- تسعة مستودعات فسيحة في طولها، كائنة في الركن الجنوبي الشرقي من

مدينة (سمهرم)، أقرب في شبهها إلى مستودعات مخزنية على النحو

المعلوم لدينا في عصورنا الحديثة. وتعد هذه المستودعات أبرز ما كشف

عنه من آثار في ثنايا أطلال، وتحت أنقاض خرائبها. ويذهب علماء الآثار

إلى أنّ هذا الموضع كان -على ما يبدو في سالف عهده- محطة للإقامة

المؤقتة طوال موسم جمع اللبان^١.

د: جزيرة سقطرى:

تمثل جزيرة سقطرى أحد المراكز التجارية البحرية الهامة منذ العهود

الأثيلية، فقد جاء ذكرها في المصادر الكلاسيكية، كمركز تجاري هام يتبع دولة

حضر موت، وقد أطلق عليها (اجارثارخيدس)، اسم "جزيرة السعادة"، ويتضح أن

الاسم (سقطرى Socotza) مشتق من التسمية (ديفباسوخاتار Divpa Sukhatza) في

اللغة السسكريتية^٢. أما صاحب كتاب (الطواف حول البحر الارتيري) فقد أطلق

عليها اسم (ديزكوريدا Discorida)^٣.

تعد جزيرة سقطرى من أكبر الجزر في البحر العربي، فهي تقع على

(^١) Ibid , P. 192...

(^٢) حوراني، جورج فضلو: "العرب والملاحة في المحيط الهندي"، ترجمة: يعقوب بكر،

وتصدير يحي الخشاب، مكتبة الانجلو المصرية، القاهرة، بلا تاريخ ص ٦٢.

(^٣) The Periplus... Sec, 30

مسافة (٥٦٠) كم من الساحل العربي و (٨٠٠) كم جنوب شرقي (عدن) أقصى إمتداد لجزيرة (سقطرى) من الشرق إلى الغرب (١٣٥) كم ومن الشمال إلى الجنوب (٤٢) كم، وبالرغم من قربها من الساحل الأفريقي، إلا أنه ليس لها أية علاقة انثروبولوجية بأفريقيا^١.

لقد كسبت جزيرة سقطرى أهميتها التجارية من أولاً: موقعها الاستراتيجي الذي يمثل حلقة وصل بين الهند واليمن القديم وشرق أفريقيا، فهي بمثابة محطة استراحة تتوقف عندها السفن قبل أن تتطلق إلى الهند. ثانياً: أهمية ما تنتجه من سلع مرغوبة حيث يزرع بها أنواع من البخور، يرى (N. Geom) أن في سقطرى وحدها يزرع ثمانية أنواع من البخور^٢.

ويوجد بها أيضاً أنواع الصبر الذي أرتبط إسمه باسم الجزيرة وسمى بالصبر السقطري، ويتوفر بها الصمغ والاعشاب الطيبة النادرة مثل "شجرة دم الاخوين، وتنمو في هذه الجزيرة نباتات تستخدم في صناعة العقاقير الطيبة وفي صباغة الملابس.

وبالرغم من أن صاحب كتاب (الطواف) لم يتحدث عن تصدير سقطرى لأي نوع من تلك السلع، الأنة ذكر تبعيتها لملك حضرموت مما جعلنا نستنتج أن سلعها تصدر دون أدنى شك عبر الميناء الرئيس لدولة حضرموت ميناء (قنا) مثل ما كان يحصل لبخور ظفار (عمان) والتي كانت تتبع ملك حضرموت، حيث ينقل اللبان منها إلى ميناء (قنا) للتصدير^٣.

(^١) Bataqih: L'unification... P.241

(^٢) Groom: op. cit, p. 104-105.

(^٣) Bafaqih: L'unification. p.241.

الفصل الثالث

دولة قتيبان

اولاً : الموقع الجغرافي

ثانياً : التكوين السياسي للدولة القتيبانية

ثالثاً : نظام الحكم في دولة قتيبان

رابعاً : قتيبان و جيرانها

خامساً : آثار قتيبان

الفصل الثالث

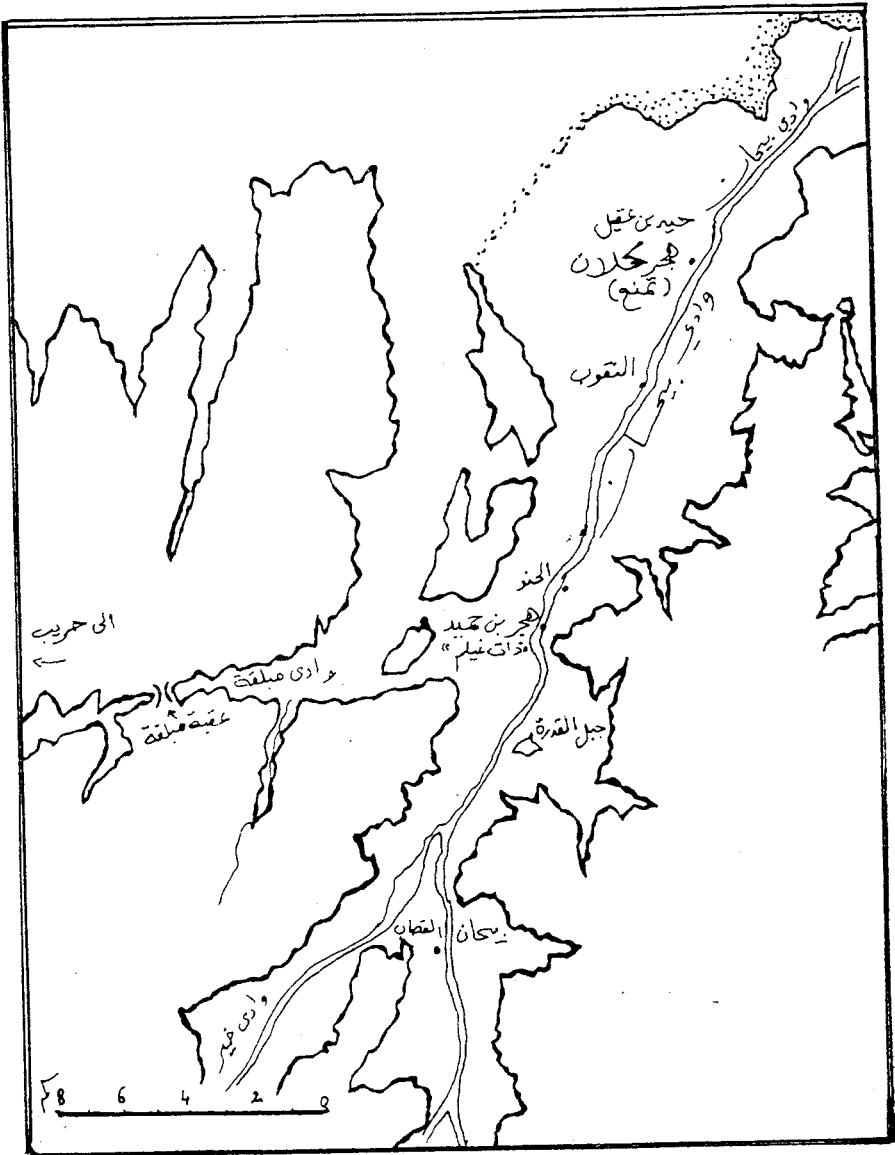
دولة قتبان

اولاً : الموقع الجغرافي

الى الجنوب الشرقي من دولة سبأ، وتحديداً على وادي (بيحان) الواقع شمال شرق عدن، على بعد ٣٠٠ كم تقريباً، قامت دولة قتبان، التي كانت في الوقت ذاته قد ضمت اليها كلاً من وادي (حريب) غرباً، ووادي (مبلقة) ووادي (آخر) يسمى حالياً وادي (خر) (أنظر خريطة رقم ٩). ومن ثم أخذت هذه الدولة -في فترات زمنية لاحقة- تمتد وتتسع رقعتها الجغرافية، ومن اول وهلة لقيامها اتخذ القتبانيون من (تمنع) -المعروفة اليوم بـ (هجركلان)- عاصمه لهم، ومركزاً لنشاطاتهم.

ثانياً : التكوين السياسي للدولة القتبانية

اختلفت رؤى الباحثين في تحديد البداية الاولى لانطلاق القتبانيين في تأسيس كيانهم السياسي، فمنهم من يرى ان تلك البداية كانت في منتصف القرن التاسع ق . م، ومنهم من يرى أنها تعود الى القرن السابع ق . م. ولكن آثار القتبانيين في وجودهم الاجتماعي، ونشاطهم الاقتصادي، تفرض علينا أن نرجع نشوء ذلك الكيان الى تاريخ أبعد بكثير من ذلك التاريخين المذكورين آنفاً هنا، ذلك ان البعثة الأثرية الأمريكية تمكنت من إزاحة الستار عن هذا الأمر، فقدمت لنا نتائج ايجابية بصدده، حسمت الخلاف فيه، وقطعت الشك باليقين حينما عثرت -في (هجرين حميد)- على نصوص قتبانية من مخرشات نقشية (اي نصوص غير منقنة في رسمها النقشي)، تتجه كتابة سطورها من اليسار الى اليمين مما يعني أنها



(خريطة رقم 9) وادي بيجان

قديمة العهد، ناهيك عما أثبتته عالما النقوش الأمريكيين: - (جام Jamme) و (البرايت Albright) - وهما من أعضاء البعثة ذاتها - فيما أبعدها من تأكيدات على بدائية هذه المخربشات، سواء في أشكال حروفها أم في رسمها الذي لم يلتزم في سيره اتجاهها ثابتاً، نرى منها ما يميل يميناً، ومنها ما يميل يساراً، وبعضها مقلوب، وبعضها الآخر قد رسم على جانبه ويرجع علماء النقوش هذا المنحنى من أسلوب الكتابة إلى القرن العاشر أو الثاني عشر ق. م. تقريباً.

وإذا تتبعنا ما كتبه كل من (فان بيك Von Beek) و (باون Bowen) من دراسات عن هذا الموضوع، نجدهما - فيما توصلا إليه - يزكيان هذا الوجود القديم لكيان القتبانيين سياسياً واجتماعياً واقتصادياً. فقد قام (فان بيك) بدراسة لطبقات العمران في (هجر بن حميد) وكيفية تتابع الفخار في أقدم ما كان سائداً في تلك الطبقات الأثرية - إلى القرنين الحادي عشر و العاشر ق.م - أما (باون) فقد انطلق يدرس الطمي الزراعي، ومنشآت الري في المنطقة ذاتها، فاستنتج أن عمليات الارواء في وادي بيحان ترجع خلفاً إلى منتصف الألف الثاني ق.م، بل يمكن أن نذهب أبعد من هذا التاريخ وبيّن لنا في دراسته أيضاً أن هناك استيطاناً ثابتاً، قد شرع في الظهور منذ أواخر تلك الفترة^٢.

ويضيف (ويندل فيليبس W. Phillips) - إلى ما ذكره كل من (فان بيك) و (باون) هنا - رؤية افتراضية الاحتمال، استنبطها من ملاحظته لطبقات المباني في المدن القتبانية القديمة، مفادها - أعني هذه الرؤية - أن بناء بعض تلك المباني قد تم في أواسط الألف الثاني ق.م^٣. وبتحديد الفترة التاريخية لانطلاق القتبانيين على هذا النحو يكون (فيليبس) و (باون) متفقين على كون بداية الاستيطان في وادي (بيحان) إنما تعود إلى منتصف الألف الثاني ق.م، إلا أن للباحثة (جاكلين بيرن J. Pirenne)

١ - Albright . W . F : The Chronology ... pp . 5 - 15 .

٢ - R . Lebaren Bowen : " Irrigation , pp . 199 - 207 .

٣ - Wendell Phillips : " Qatabān and Sheba Exploring Ancient Kingdoms ... on the Biblical spice Route's of Arabia " London 1955 , p . 120 - 121 .

وجهة نظر أخرى^١ تخالفها في هذا التحديد.

ومع هذا نرى أن نقش النصر (RES 3945) = (Glaser 1000) يبرز لنا أقدم ذكر لقتبان باسم (ولدعم)، إذ نجدها مذكورة فيه مع دولة (أوسان)، التي كانت هدفاً رئيسياً للحملات الحربية، التي شنّها المكرب السبأيّ (كرب إل وتر) عليها في القرن السابع ق.م. وكان من نتائج تلك الحروب: أن تمكّنت قتبان من الاستيلاء على عدد من الأراضي والمناطق التابعة لـ (أولاد عم)، وهي أوسان، ودثينة، ودهس (يافع)، وتبنو (تبن). وهذا يعني أنها بسطت نفوذها على مساحات شاسعة من الأراضي الزراعية الخصبة، التي كانت ترويه العديد من الأودية الغزيرة (أنظر خريطة رقم ١٠)، ولا ريب أن تلك الأراضي كانت مصدراً لتصدير المرّ، وموطناً لأشجاره. ولم تكف قتبان بالاستيلاء على كل تلك المناطق، بل راحت تسيطر تماماً على كافة الشريط الساحلي الممتد بمحاذاة المحيط الهندي^٢.

ثالثاً - نظام الحكم في دولة قتبان:

بدأ الحكم في الدولة القتبانية بالنهج نفسه الذي سارت عليه، وبدأت قديماً سائر الممالك اليمنية الأخرى، إذ تلقب حكامهم الأوائل بلقب (مكرب). إلا أن هذا النهج أخذ يتغيّر بعض التغيّر في سلّم التطور، منذ بداية القرن الرابع ق.م. فيما يرى (البرايت Albright) - فمن حينها انطلقوا يتلقّبون بلقب ملوك^٣ - . ومع هذا فإنّ هناك من ملوكهم من بقي متمسكاً بلقب (مكرب) إلى جانب لقب (ملك)^٤.

أمّا إذا نظرنا إلى طبيعة الحكم في قتبان، فإنّه كان يقوم على النظام الوراثي، كحال ما كان سائداً في الدولة السبائية تماماً. وإبان الملكية تكون في

^١ - Pirenne J : " Chronique d'archéologique sud - arabe , 1955 - 1956 , dans ()
Annales D'éthiopie No II , 1957 . p 37 - 40 .

^٢ - Wendell Phillips : Qatabān... , p. 221 . ()

^٣ - W.F Albright : The Chronology ... " p. 5-15 . ()

^٤ Ibid . ()

قتبان - مجلس للأعيان من شيوخ القبائل، ورجال الدولة، وكبار موظفيها، أطلق عليه اسم (م س د) أو (مسود) وحينها جرت العادة على أن يجتمع هذا المجلس - بدعوة من الملك - مرتين كل عام، على الأغلب، في العاصمة (تمنع).

أشهر ملوك القتبانيين:

١. من أشهرهم في القرن الثاني ق.م تقريباً "يدع أب ذبيان" الذي قام بعدد من الإنجازات العظيمة، أهمها:

(أ) شق الطرقات من أجل أحكام السيطرة على التجارة الخارجية، وتشجيعها، والإشراف المباشر عليها، وكان هذا المجال من مشروعات الأعمال التي تقوم على أسس من التخطيط الهندسي، كما يفهم من نقش (Glaser 1600) الذي يبين لنا أن هذا المكرب كان قد شقّ طرقاً معبّدة في أماكن جبلية وعرة، كانت تستوجب إحداث فتحات كبيرة (أو ثغرات واسعة) في الصخور الضخمة وتشكّل في نهاية الأمر نفقاً طويلاً على امتداد الطريق، تمرّ فيه القوافل التجارية، ويصل بين طرفي امتدادها. وكان الذي صمّم هذه الأعمال من هندسة الطرقات رجل متخصص فيها، ينتمي إلى (آل مدهم)، واسمه (أوس بن يضرع)، وكان - كما يبدو - من كبار مهندسي الدولة، وذوي العلم والخبرة في فتح الأنفاق وشقّ الطرقات إذ تمّ رصف الطريق وتبليطها وإنجازها على خير ما يرام وهاكم ممر (عقبه مبلقة) الجبلي - الذي يصل وادي (بيحان) بوادي (حريب) عبر سلسلة الجبال الواقعة هناك - ما يزال ماثلاً للعيان، كشاهد حيّ على تلك الأعمال، ونموذج رائع لها. إذ كانت أرضية هذا الممر - البالغ امتداده نحو ثلاثة أميال، وبتساع يتراوح ما بين أربعة إلى خمسة أمتار، قد مهدت بأحجار عريضة صلبة، وكانت القوافل القادمة من (تمنع) والقادمة من (عدن) إلى نواحي مارب تعبر هذا الممر بسهولة ويسر، ناهيك عمّا أقيم من أحواض للمياه على طرفي خط هذه الطريق الطويلة، لخدمة القوافل وسقاية المسافرين والإبل، ولم يكن هذا المشروع هو الوحيد فيما أنجزه القتبانيون من طرق، وإنما هناك كثير غيرها، قاموا بتمهيدها وتعبيدها.

(ب) تجديد بناء بيت الإله (ودم)، (ود) وكان هذا من الأعمال العمرانية التي نفذها المهندس نفسه، المشار إليه آنفاً، بتكليف من المكرب نفسه (يدع ال ذبيان)، كما ورد في النقش السالف الذكر، الذي يذكر لنا عدداً من الآلهة، من أبرزهم: (عثر)، (عمّ)، (انبي)، (حوكم)، (ذات رحبن)، وغيرهم.

(ت) ما سنه الملك ذاته من قوانين جزائية، لتثبيت الأمن والاستقرار في قتبان، وهذا ما يثبته لنا نقش (RES 3878)، الذي عثر عليه في البوابة الجنوبية للعاصمة (تمنع)، فقد وثق لنا النقش -فيما وثق- قانوناً جزائياً؛ حدّدت فيه عقوبة القتل، مضمونها أن القاتل يحرم من كل الحقوق المدنية والدينية، لخروجه عن القانون بارتكابه جريمة القتل، فاذا ما تجاهل ما يقتضيه هذا الحكم، باصراره على البقاء في قتبان، اباح الملك دمه، دون ان يترتب على قاتله إية عقوبة أو ملامة البتة.

٢- الملك شهر هلال بن يدع أب:

واصل الملك (شهر هلال) إنجازات أبيه (يدع ال) في مجال التجارة وحمائتها، فقد وجدت مسلة حجرية صغيرة داخل العاصمة (تمنع)، سجّل عليها نص نقشي (RES 3540) هو عبارة عن مرسوم تشريعي، ينظم التجارة الداخلية، والضرائب، لضمان حقوق الدولة من الضرائب التجارية، وحماية مصالح المواطنين من التجار والمستهلكين، وتركيز التجارة في العاصمة (تمنع) وبالذات في سوق (شمر)، ناهيك عما ينبغي أن يلتزم به التجار الأعراب من تبليغ الدولة عن شؤون تجارتهم، سواء للإذن بممارستها، ام لتحديد الضرائب عليها.

وكان (بيستون Beeston¹) قد قام بدراسة هذا المرسوم القانوني، ومن ثم لخصه في نقاط نوجز أبرزها:-

¹ : " The Mercantile code of Qatbān . part of Qaḥṭān " : (Beeston . A . F . L - studies in old south Arabian Epigraphy. Luzac, London Fascicule I of 1959, and Fascicul 2 of 1971. أنظر أيضاً لنفس المؤلف : -Katabān. dans Encyclopedie de l'islam (nouvelle e'dition) . tome 4 , 1978 . pp . 775.

(١) تركيز التجارة وحصرها في الموضع المسمى (شمر)، وهو سوق (تمنع).
(٢) حظر عمليات البيع والشراء ليلاً، لضمان جباية الضرائب، والرسوم المفروضة على التجارة.

(٣) تركيز التجارة في أبناء قنبان الأصليين، وفرض رسوم إضافية على غير القنبانين.

وأنتهى المرسوم بالنص على أن للملك حق السيادة على كل معاملة، وكل تجارة تجري في منطقته، وهذا أمر ينبغي على كل ملك لاحق أن يعمل به، ويسير عليه.

والى جانب عناية القنبانين بالتجارة و طرقها، عنوا أيضاً بالزراعة فأقاموا مساريح للري في وادي (بيحان) و (حريب). فقد كشفت البعثة الأثرية الأمريكية في وادي (بيحان) عن قناة رئيسية تمتد مسافة طويلة، ولها مصارف تتحكم في مياه السيول، وتقوم بتوزيعها على الجداول الفرعية التي كانت تشكل شبكة منتشرة في الأراضي الزراعية الواقعة على جانبي الوادي. ويرجح الباحثون أن تكون هذه القناة قد أنشئت في القرن الخامس ق. م. تقريباً. وهم يذهبون أيضاً الى أنها ظلت تؤدي وظيفتها حتى القرن الأول لميلاد يسوع^١.

ومن مؤسسات الري التي شيدها القنبانيون: حفر الآبار، وبناء الصهاريج التي ما أنفكت معالمها ماثلة العيان حتى يومنا هذا.

رابعاً: قنبان و جيرانها

بمهدت العلاقة بين قنبان وجيرانها أطواراً مختلفة، وانعطافات متباينة، من المدّ و الجزر، من الهدؤ والاحترام المتبادل تارة، والصراع والحروب تارة أخرى فكانت، تتأرجح بين صداقة حيناً، وعداء حيناً آخر، وأحياناً تكون وسطاً لا هذا ولا ذلك، واقفة عند حدّ الحياء، أو الحياد وكان هذا التآرجح يخضع لتأثيرات الأحداث

^١ Bowen : Irrigation - pp . 43 - 88 .

على سيادتها، أو الموقف من مصالحها، و بما ينسجم مع ما يستجد من ظروف سياسية و موآتية أو متقلبة، و هذا أمر طبيعي في العلاقات بين الدول.

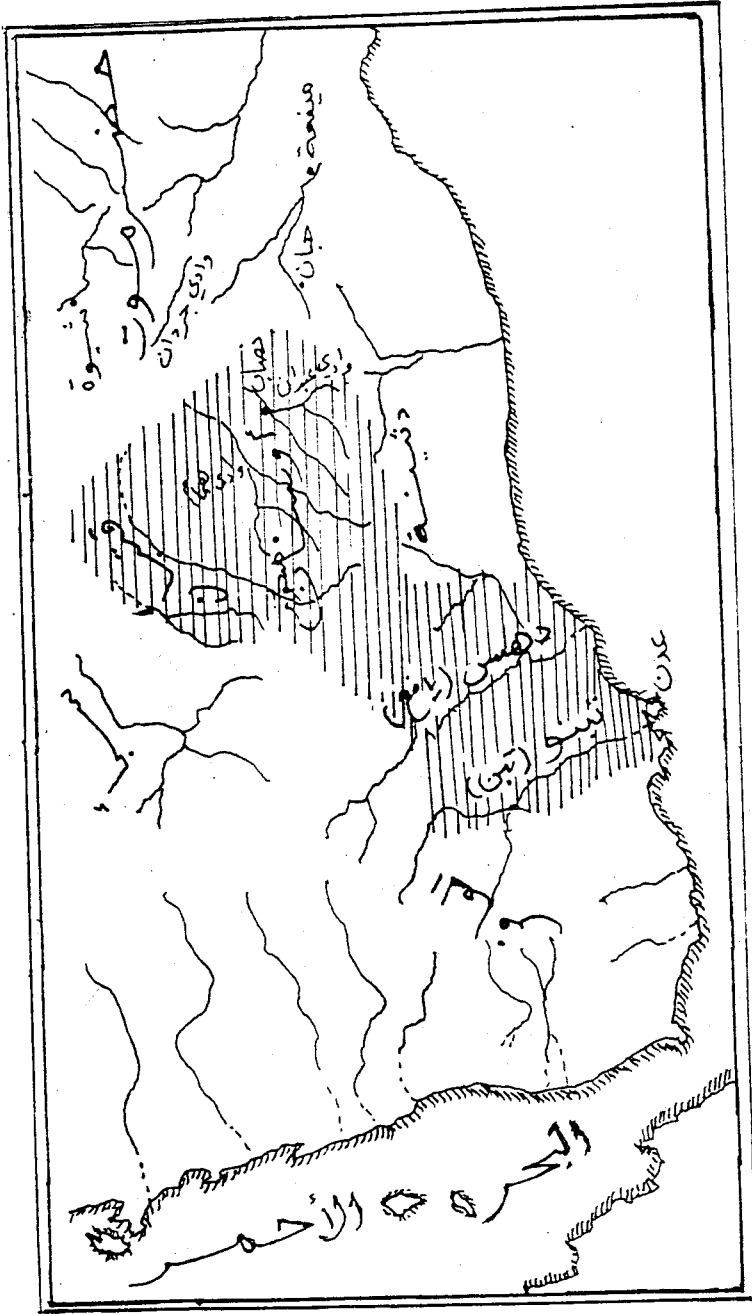
وقد مر بنا كيف وقفت موقفا تضامنيا مع (سبأ) إبان حربها مع (أوسان) في عهد الملك السبأى (كرب إل وتر) في القرن السابع ق . م، وكيف كافأها على ذلك الموقف (RES 3945). ومع هذا فإن تلك العلاقة التضامنية بين الدولتين -سبأ وقنبان- لم تدم طويلاً، فلم تستمر على ما ساد بينهما من وفاق ونام ! وإنما دبّت الصراعات السياسية بينهما فيما بعد، وراحت تتصاعد تدريجياً، وتشتد بين الفينة والأخرى ، الى أن تآزم الموقف تماماً، وبلغ السيل الزبى في مجرى تصدع العلاقة بين الطرفين، وتدهورها نهائياً. وكان هذا أمراً بديهياً بحكم حساسية جوارهما، حينما نشأ التنافس بينهما، حتى انتهى بهما الى حتمية الصدام المسلح، وفي نهاية المطاف تمكنت قنبان من حسم الصراع لصالحها، ومدت نفوذها الى مساحات شاسعة من الأراضي السبائية (أنظر الخريطة رقم ١١).

وبعد ذلك عاش القنبايون فترة ازدهار جديدة في عهد ملكهم (شهر يجل يهرحب) الذي يؤرخ حقبة حكمه مع بداية القرن الأول ق.م، وفقاً لما نشره (فان بيك) من تسلسله التاريخي، ومن حينها راحت قنبان ترنو الى دولة (معين)، فراحت تعقد معها حلفاً، هدفت من ورائه -كما يبدو- تضيق الخناق على دولة (سبأ)، إلا أن هذه الأخيرة لم تمهل دولة (معين) كثيراً، إذ سرعان ما انقضت عليها في الوقت الذي كانت فيه (قنبان) تدافع عن أراضيها من خطر جديد يهددها، واخذ يداهما، الا وهو قبائل (حمير).

ومع نهاية القرن الأول ق.م، راح الحميريون يضمون كثيراً من الأراضي القنباية اليهم، فتمكنوا من السيطرة كاملاً على الشريط الساحلي الجنوبي، فنتج عن ذلك أن فقد (قنبان) سيطرتها على التجارة البحرية تماماً، كما سيطر الحميريون أيضاً على أرض (ردمان)^٢.

^١ . Albright . W.F : The Chronology ... p. 5 -15 . أنظر نقش (RES 3021) .

^٢ . Van Wissmann : Himyar .. p. 431 . 442 .



(خريطة رقم 11) قنابان بعد حروب كرب ال وتر على اوسان

وفي مرحلة بعينها من القرن الأول الميلاديّ راح الملك القتبانيّ (وروا إل غيلان يهنعم) يسك عملة نقدية، تحمل اسم قصره (حريب)^١. ويبدو لنا من نقش (RES 4329) ان أخاً له يدعى (فرع كرب يهوضع) قد تولى الحكم^٢. ومن بعده توالى على عرش (قتبان) كثير من الملوك، من أبرزهم: الملك (شهر هلال بن ذراً كرب) الذي أصدر مرسوماً ملكياً، موجّهاً الى كبير العاصمة، يطلب منه القيام بتحصيل الضرائب من ساكني منطقة (سرو)، ومزارعي اراضيها، أمراً هؤلاء المزارعين بالالتزام الصارم بما نصّ عليه هذا المرسوم.

وفي عهد الملك (شهر هلال يهقبض) تعرّضت (تمنع) لحريق، لم يعرف سبب نشوبه، أو المتسبب فيه، وكان وقوعه في الفترة ما بين الأعوام (٩٠ الى ١٠٠م) تقريباً، كما يرى (فون وايزمن)^٣، اذ كانت البعثة الأثرية الأمريكية قد عثرت على آثار ذلك الحريق أثناء ما قامت به من حفريات في المنطقة ذاتها وقد أتضح لنا تاريخياً أنه على أثر هذا الحريق - وما كان قد سبّبه من خراب شامل للعاصمة (تمنع).

ومما يلفت الانتباه ان نقش (Ja 629) يذكر لنا أن الملك (نبط يهنعم اين شهر هلال) كان معاصراً لملكين من ملوك (سبأ و ذي ريدان) هما: (سعد شمس أسرع) وإبنه (مرثد يهحمد)^٤.

والملاحظ أن (قتبان) في هذه المرحلة من تاريخها أخذت تدخل في طور من الضعف والإتهيار، اذ اتّجهت اليها أنظار الأقوياء من الممالك اليمينية الأخرى، التي راحت كل واحدة منها تبحث عن نصيب لها من المناطق القتبانية، لتمد نفوذها فيها ما استطاعت الى ذلك سبيلاً. وقد أوضحنا فيما سبق من حديث كيف تمكّن الحميريون من توجيه ضرباتهم الموجعة المتلاحقة الى دولة (قتبان)، مما جعلهم

^١ . Phillips , W : Qatabān ... p . 220 .

^٢ (بافقيه : تاريخ اليمن ، ص ٣٥ .

^٣ . - Wissmann : Himyar .. p . 465 .

^٤ . - W . Phillips : Qatbān ... p . 221 .

يتوغلون في الشريط الساحلي الجنوبي. وفي ظلّ هذه الأجواء الساخنة تهيأت لدولة حضرموت ظروف مواتية، إذ وجدت أمامها الفرصة سانحة لأن تمد سلطانها فعلاً على حساب القتبانيين، فسيطرت على أجزاء من أراضيهم، وتمكّن الملوك الحضارمة من بناء مدينة (ذات غيلم) فيما استولوا عليه من الأراضي القتبانية، التي صارت مركزاً لإقامة الملك حيث شيّد له قصرٌ فيها، وتسمى حالياً (هجر بن حميد)، (أنظر الخريطة رقم ٩).

أمّا انهيار قُتبان بصورة كليّة ونهائيّة، فقد كان مع نهاية القرن الثّاني الميلادي حينما وجّه إليها السبأيون والحميريون -في آن معاً- (ملوك سبأ وذي ريدان)، ضرباتهم القاتلة والسّاقطة.

خامساً: آثار قُتبان

(أ) العاصمة (تمنع):

يستطيع المرء أن يشاهد أطلال هذه العاصمة التاريخيّة وخرائبها المنتشرة في مساحة واسعة من الأرض، وذلك في المنطقة المعروفة حالياً بـ (هجر كحلان) الواقعة على وادي بيحان، بالقرب من (النقوب). وكان المؤرخ (بلييني) قد وصف أهميّتها بعبارة أراد أن يخلّدها فيها فقال: "إنّها تحتوي على (٦٥) معبداً" ومهما يكن من صحة هذه العبارة أو المبالغة فيها، فإنّ ما تبقى من آثار المدينة إنّما يشهد على أهميتها، ذلك أنّ المدينة ذاتها كانت قد أنشئت على ربوة مرتفعة إلى حدّ ما وهامك تصنيفاً لأبرز ما تبقى من معالمها، وشواهد السّطحية على نحو ما هو آت:

(أ) بوابات السّور:

تم الكشف عن بوابتين للسّور، إحداهما في الجنوب الغربيّ من العاصمة،

- Beeston : Epigraphic and Archaeological Geanings from South Arabia , (dans oriens Antiquus I,Rome 1962 , pp. 47 - 49 .

- Pliny . Natural History . Bk. 6 , 32 (

والأخرى في الجنوب الشرقي، وكانت أولى البوابتين التي عرفت بالبوابة الجنوبية، هي الأقدم والأكثر أهمية، وقد بنيت بأحجار صلبة كبيرة، وما بقي منها الآن يرتفع أكثر من ثلاثة أمتار، و أجزاء من الصرحين (أو البرجين) الذين كانا يحيطان بها. ويبدو أنه كان لداخلها باب خشبي ضخم^١.

احتفظت جدران البوابة -وهذا هو الأهم- بنصوص نقشية عديدة، خلّدت أسماء بعض الملوك القتبانيين، كما تضمنت إحداهما تشريعات للدولة، أشرنا إليها سابقاً.

(ب) المعبد (معبد الإله عثر):*

في وسط المدينة (تمنع) كان قد شيد -وبأسلوب هندسي بدیع- مبنى رائع ضخم وفسيح، يتكوّن من حيطان، تمّ بناؤها من كتل حجرية ذات أحجام مختلفة في تناسقها و تساويها، وكان هذا المبنى قد تم بناؤه جزئياً -على مرحلتين خلال عهد المكارية- حتى صار في نهاية المطاف خلقاً سوياً، ثمّ جدّدت أقدم الأجزاء منه إبان عصور الملكية في أواخر القرن الرابع ق.م أولاً، ثمّ كان هناك تجديد آخر في القرن الأول ق. م أيضاً^٢.

وقد اعتبر (فان بيك) هذا المبنى معبداً رئيسياً، ويلاحظ المرء إمكانية الدخول إليه عبر ساحة كبيرة عبّدت أرضيتها بالبلاط^٣.

ومما عرف عن القتبانيين أنهم كانوا يعبدون الإله (عم)، وهو الإلهم الرّسمي الذي كان يرمز -عندهم- إلى القمر أما الزهرة (عثر) فقد كانت لها مكانة

^١ Rhodokanakis N . Die Inscriteb an der Maur Von Kohlan - Timna ، (

Vienna , 1924 , 31c .

^{*} إلى جانب أعمال البعثة الأمريكية؛ وماتوصلت إليه من نتائج إيجابية منذ مطلع الخمسينات من هذا القرن، عملت البعثة الفرنسية عام ١٩٧٨م في المعبد ذاته، ولمدة أسبوع نصفت خلاله أسس المعبد، ودرست الفن العماري فيه.

^٢ Van Beek G . W : Recovering the Ancient Civilization of Arabia , Biblical

Archaeologist , 15 . 1952 , pp . 10 - 13 ; 42 , 170 - 173 .

^٣ Ibid (

رفيعة في دنياهم، واعتبار خاص في حياتهم، وبالذات فيما يخصّ الأمور الزراعيّة والرّي، وما كان هنالك من أمور أخرى غيرها، ممّا يتّصل بأحوالهم الاجتماعيّة، ولذلك خصّوا بها وحدها -أي الزهرة- ذلك المعبد، أعني (معبد الإله عثتر) وأمّا الشّمس فقد كانت تحتلّ المركز أو (المعلم) الثالث بين آلهتهم، كما هو واضح كلّ الوضوح من أساليب التّضرّع، وصيغ الدّعاء المتكررة لديهم، وفي نذورهم.

(ج) القصر الملكي

وهو مبنى كبير ومعلم بارز من معالم المدينة أيضاً، موقعه في الجانب الغربي من المدينة، يسمى في النقوش (ح ر ب)، كما جاء اسمه في العملات القتبانية ويتكون من بناية رئيسة يرمز إليها بـ (A) تبلغ مساحتها (31×24م)، أما القصر بشكل عام فتبلغ مساحته بحوالي (48×36م).

أما السّاحة والمدخلان فيعود تاريخ بنائهم إلى القرن الثالث ق.م تقريباً، ويرجع تاريخ بناء البناية الشرقية إلى القرن الأول ق.م. أشار (فان بيك Van Beek) إلى أن تاريخ المبنى يعود إلى حوالي القرب السادس ق.م. ويحتمل أن يكون القصر قد تهدّم بواسطة حريق شديد، أثناء الحملة السبائية على قتبان في حوالي (160م) أو (200م)، بعد ذلك التاريخ لم يسكن القصر¹

(د) مباني أخرى

وكذلك تم الكشف في موقع المدينة على عدّة أبنية متفرقة، هي كالتالي:

- عند بوابة المدينة من الدّاخل هناك ساحة رصفت بالحجارة، وعلى جانبيها تقوم دكّات حجريّة، وعلى ما يبدو أنّ هذه السّاحة كانت سوقاً، أو ميداناً مخصصاً للاجتماعات، كما أنّ هناك مبنى آخر مشيّد على دكّة مرتفعة، تؤدي إليه درجات سلميّة، وفي مدخله صفوف من المناضد الحجريّة، مما دفع بمكتشفه من الخبراء إلى أن يتصوّر بأنّه كان مركز شرطة، أو مقرّ المحكمة².

¹ Breton . J . F : "le chateau royal de Shabwa, notes d'histoire" extrait de la revue SYRIA, tome LXVIII, 1991, Paris, 1991, pp. 222-225.

² Bowen , and Albright : Archaeological Discoveries .. , pp. 155 - 164 .

- مبنيان متصلان ببعضهما، واقعان بالقرب من بوابة المدينة، وهما من أهم ما اكتشف من دور، وجاء في النقوش أن أقدمهما كان يسمّى (بيت يفش)، والآخر كان يسمّى (بيت يفغ)¹.

- بيت يفش:

يتألف من طابقين: طابق أرضي ذي صفات او بواك مسقوفة، وعدة غرف، ثم طابق علوي تضمّن: شرفات، ومقصورة ومخزين للبخور. ويستنتج من النصوص النقشية التي وجدت في المبنى: أنه شيد في أواخر القرن الثاني ق م².

(هـ) المقبرة (موقع حيد بن عقيل)

يقع (حيد بن عقيل) - وهو موقع المقبرة المحلية لمدينة (تمنع) - على بعد نصف ميل على الشمال من "مجر كحلان" (تمنع). وكان القبتانيون قد أنشأوا هذه المقبرة على الجانب الغربي لجبل صخري قاحل. فعلى مقربة من قاع هذه الجبل اكتشفت البعثة الأمريكية مبنى من اللبن، كان قد أنشئ على اسس حجرية، إلا أنه لم يبق منه سوى ارتفاع (٦ أقدام) تقريباً.

ويلاحظ أن الجدار الداخلي لهذا المبنى المشيد من اللبن، يواجه - من جهاته الثلاث - جداراً آخر من الحجارة الضخمة، له فتحتان غير مجوفتين. وفي إحدى غرف المبنى عينة هناك حفرة مرصوفة بالحجارة، تصل إلى عمق (٦٠ قدماً)، إذ تتخذ - أولاً حتى الطبقة ال (٢٠ متراً) من هذا العمق - أشكالاً مربعة، ثم أشكالاً دائرية باتجاه الأسفل، حيث كلما انحدرت تدريجياً نحو الأدنى تأخذ هذه الأشكال الدائرية في الضيق شيئاً فشيئاً ومن عجيب المصادفة أيضاً، أن يرى المرء أن أحد الأشكال المربعة يحمل نقشاً في غاية الأهمية، يرجع تأريخه الى القرن السادس ق م تقريباً، ويبدو أن للحفرة مغزى دينياً عظيماً، نظراً لأنه ليس هناك أي شاهد يدل على أنها كانت قبراً من القبور، إذ تنتهي فوق مستوى سطح الماء، وفي أعلى

¹ Ibid

² Van Beek : Recovering ... , pp . 14 - 17 .

المحدر منه تم تنظيف بقايا مبنى من النوع عينه، ويبدو واضحاً أيّما وضوح أنه كان "مصلى" ، وقبالة هذا المبنى هناك أنقاض لمبنى ثالث أقدم منه، تتراكم على ما تبقى من أطلال (مصلى) آخر، يرجع إلى القرن الرابع ق.م تقريباً ، وتوحي لنا بقايا ما بلّط به من حجارة جميلة إن عموم ساحة المبنى كانت مبلطة، وإن عملية تصريف كانت تتم على أكمل على ما يرام، نظراً لما هنالك من مزاريب كثيرة^١.

أما بقية المنطقة التي تمت تصفيتهما، فتحتوي على قبوراً حجرية منفردة، مكونة من وحدات مربعة تقريباً، وتمتد من جدرانها الجانبية حواجز متوازية تقسم القبر إلى غرف صغيرة، عرض الواحدة منها -على وجه التقريب- (٣٠ بوصة)، وطولها (٥,٦ قدم) وهناك ممرّ أو (ممشى) يتوسط الغرف الواقعة على جانبه، وكل غرفة منها تقسم إلى جزئين: علويّ وسفليّ، يفصلها لوح أفقيّ يقوم مقام المشكاة في دفن الموتى^٢.

وقد تعرّضت جميع المقابر -فيما مضى- للنهب، حتّى أنه لم يعثر البتّة على أية مدفونات سليمة تماماً، أو كاملة كل الكمال. وهناك مجموعة كبيرة من التماثيل المنحوتة من المرمر على هيئة رؤوس آدمية رجالية ونسائية، يبدو على صنعها التأثير الهلنستي (يوناني - شرقي) والطابع المصريّ ولعل ذلك العقد الذهبيّ المكتشف، وهو حاوٍ على سلسلة وقلادة ذهبية على شكل هلال^٣، يوحي لنا بذوق رفيع، ودقّة بديعة في الصنّاعة، ومهارة فنيّة في الصياغة، ناهيك عمّا يحتله الهلال من مكانه مقدّسة فهو يرمز لإله (القمر) لما له من تأثير على المواقيت والحساب.

وأما الزخرفة المعمارية البارزة على آثار ذلك الموقع فهي تبيّن نحاً لنماذج من رؤوس الوعول؛ يتراوح إرتفاعها ما بين (٣ إلى ٤ بوصات) -إلى قدم ونصف

* مصلى: للصلاة من أجل الموتى.

^١ Ray . L . Cleveland : " An Ancient South Arabian Necropolis " object from the Second Campaign (1951) in the Timna . Century (Baltimore 1965)

^٢ Ibid ...

^٣ Van Beek : Recovering ... , p.14... (

القدم- وقد عثر في المقبرة على عدد من الكتابات النقشية والمخربشات، كما عثر أيضاً على كميات كبيرة من الفخار السليم والمهشم^١.

تاريخ المقبرة

من خلال تحليل الفخار الذي عثر عليه في المقبرة، والذي يمثل فترات زمنية متفاوتة يرى (فان بيك) أن المقبرة كانت تستخدم منذ بداية الألف الأول ق.م، إلى نهاية الاستيطان في تمنع^٢.

ملقطات أثرية

ومن الآثار الهامة التي عثر عليها في (تمنع) بشكل عام: تمثالان من البرونز، إرتفاع كلّ منها (٦١ سم) وطوله (٧٠ سم)؛ يمثل كلّ منهما لبوة، يرتفع أحد ساقيها الأماميين إلى الأعلى، ويعتلي كلاّ منهما غلام عار يمسك قوساً بيمنه، ويقبض ببسراه على حلقة لسلسلة، كانت تنتهي بطوق يحيط بعنق اللبوة، ولعلّ كلاّ من الغلامين يمسك بسوط، والغلامان توأمان (أو صنوان) مع اختلاف يسير جداً في السلاح. وهذان التمثالان من أروع القطع الفنيّة التي احتفظت بها مناطق اليمن القديم. ويرى علماء الآثار أن التمثالين يعتبران نموذجاً للفن الهلنستي^٣.

وليس من الغريب -إذن- أن تقدم لنا الآثار المكتشفة في (قتبان) نماذج من الفن اليمنيّ الأصيل في: النحت، والنقش، وصناعة الحلي، وقطع الزينة. أما النماذج التي تأثرت بالفن الهلنستي، فهي تعتبر دليلاً -لا يقبل الشك- على اتّساع العلاقات الخارجية بين اليمن القديم والعالم الخارجي ومن تلك التماثيل: رأس من المرمر لإمرأة، اطلق عليها عمّال الحفر اسم (مريم)، ويقدر الباحثون إرجاعها إلى ما بين القرنين الأول والثاني ق.م، وقد عثر عليها في إحدى مقابر (حيد بن عقيل) كما تمّ العثور على تماثيل برونزيّة أخرى^٤.

^١ Van Beek : Recovering ... , p 10 , and Bowen and Albright , op. - cit , pp . 191 - 192 .

^٢ - Van Beek : Recovering ... pp. 14 - 17 .

^٣ Ibid... (

^٤ Bowen and Albright , op. - cit , p. 192... (

الفصل الرابع

دولة أوسان

- أولاً : التكوين السياسي للدولة الأوسانية
ثانياً: الصراع السبائي - الأوساني في القرن السابع قبل الميلاد
ثالثاً: تطورات الأحداث بعد انتصار السبائيين على الأوسانيين
رابعاً: أوسان تستعيد نشاطها
خامساً: نشاط أوسان الإقتصادي
سادساً: نهاية دولة أوسان سياسياً
سابعاً: آثار - أوسان

الفصل الرابع

دولة أوسان

أولاً : التكوين السياسي للدولة الأوسانية:

ورد ذكر هذه الدولة في نقش النصر (RES 3945) وهو نقش للمكرب السبائي (كرب إل وتر)، الذي يعود تأريخه إلى القرن السابع قبل الميلاد. لقد ظلت هذه الدولة مجهولة لدينا، إذ أتى أمرنا منها حين من الدهر لم تكن لنعرف على وجه اليقين والدقة أين كان مركزها تحديداً ؟ ! إلى أن جاءت عالمة (جاكلين بيرن J. Pirenne) لتضع بين أيدينا ما وقّفت في العثور عليه من معطيات أثرية ونقشية قيّمة عن الأوسانيين وتأريخ دولتهم الأثيل فما كان من هذه المعطيات إلا أن تحدد لنا تحديداً دقيقاً الموضع الذي نشأت فيه تلك الدولة، ومركزها الرئيس والأساسي الواقع إلى الجنوب الشرقي من وادي (بيحان)، ألا وهو وادي (مرخة)¹، الذي، انطلق منه الأوسانيون ليبسطوا نفوذهم على امتداد إقليم زراعي شديد الخصوبة، وغنيّ بالغيول والأودية، حيث يعدّ هذا الإقليم جزءاً من الهضبة المنحدرة إلى الشمال باتجاه المنخفض الرملي، الذي كان يعرف قديماً بمفازة (صيهد)، أما اليوم فيعرف (برملة السبعتين).

وكجزء من معضلة التسلسل التاريخي للدويلات اليمنية القديمة، فإنّ الباحثين لم يتمكنوا من معرفة المراحل الأولى لتكوين دولة أوسان سياسياً، وبالذات إذا علمنا أنّ ما توافر لدينا من النقوش الأوسانية هو شحيح للغاية، وليس فيه أيّ شيء من تفاصيل أو توضيحات ذات جدوى عن (أوسان)، اللهم ما أبرزته لنا بعض

¹ - Pirenne . J: " Prospection historique dans la région du royaume de (Awsân" , dans , Raydān Vol 3 . Louvain , 1980 , pp . 213 - 255 .

النقوش النذرية. ولعل أقدم المصادر التي تذكر لنا "أوسان"، هي:

١. **النقوش القتبانية:** وفيها جاء أول ذكر لاسم (أوسان)، حيث وردت عبارة "شعب أوسن" (RES 454)، ولهذا ذهب الباحثون يرجحون أنها - أعني دولة أوسان - كانت واحدة من المناطق الرئيسية الخاضعة لدولة قتبان. وبعد أن استأنس الأوسانيون في أنفسهم القوة والنفوذ والمنعة، راحوا ينفصلون عن (قتبان) في ظل ظروف غامضة وملابس غير معروفة، فكوتوا لأنفسهم كياناً سياسياً مستقلاً استقلالاً كاملاً على ما يبدو.

٢. **نقش النصر:** (Glaser 1000 = RES 3945) هو مصدرنا الثاني الذي يعود تأريخه إلى القرن السابع قبل الميلاد، وقد سبق أن أشرنا إليه. وعلى أية حال فإن هذا النقش هو أهم ما توافر لدينا من مصادر عن دولة الأوسانيين، إذ بفضلها استطعنا أن نكون صورة واضحة عن هذه الدولة، لأنه:-

أولاً: وثق لنا حدودها السياسية، ومدى اتساع رقعتها الجغرافية من حيث المساحة.

ثانياً: ذكر لنا جملة من القبائل التي خضعت لسلطتها، أو تحالفت معها.
ثالثاً: وصف لنا عاصمتها وبين لنا اسم ملكها آنذاك، وحدثنا عن منشأتها، ونشاطها ومراكزها الدينية، وما كان لها من جولات حربية، وصولاً عسكرية... الخ.

ثانياً: الصراع السبائي - الأوساني في القرن السابع قبل الميلاد.

ومن إجمالي ما استعرضه هذا النقش مما كان للأوسانيين - في سالف عهدهم - من إنجازات، ووقائع وأحداث، يتبدى لنا أن دولتهم كانت قد بلغت شأناً رفيعاً من التقدم والازدهار، بسبب ما كان لها من نشاطات تجارية، وما هيأته لها طبيعتها الجغرافية من موانئ بحرية على امتداد سواحلها الجنوبية، تمكنت من الاستفادة منها واستغلالها أيما استغلال، حتى قويت شوكتها، واتسعت حدودها في

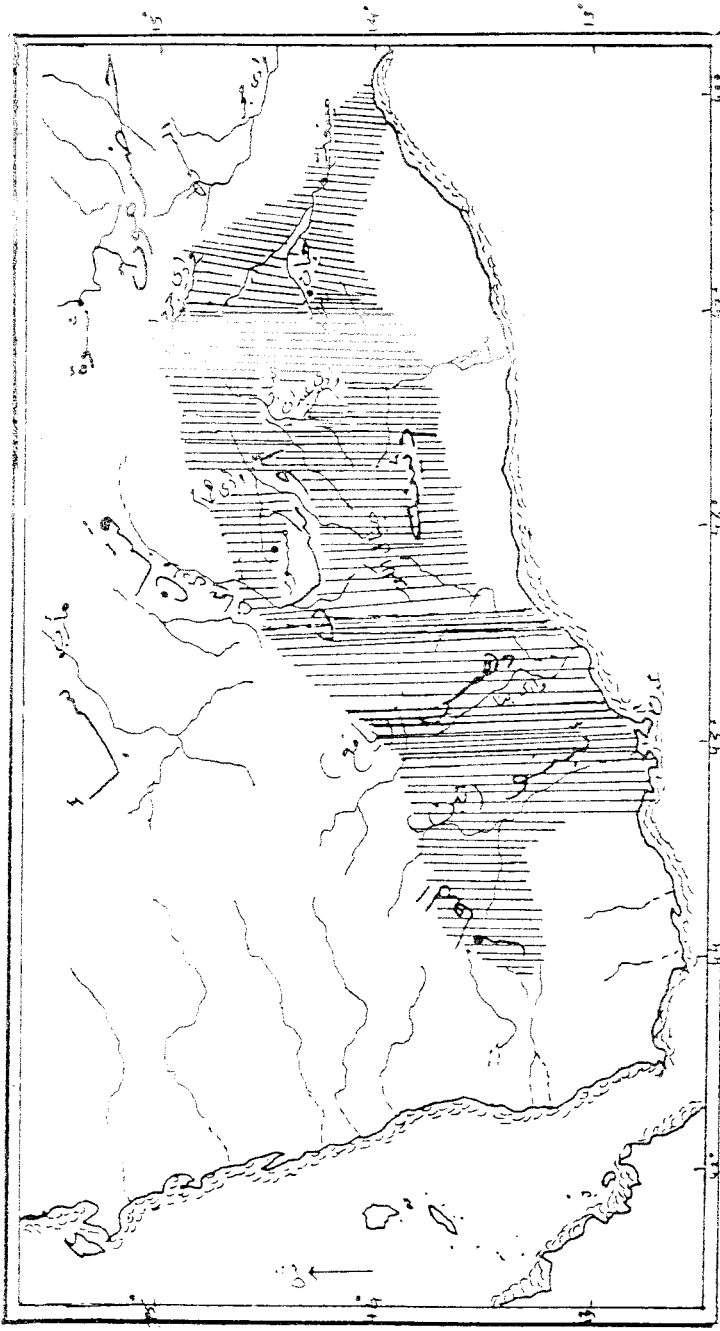
عهد ملكها (مرتع)، لتمتد من المعافر غرباً -أي (الحجرية) حالياً- إلى وادي (حَبان) و (ميفعة) شرقاً، ضامةً إليها كل المناطق الحساسة المترامية أطرافها ومن أشهر وأبرز تلك المناطق: (تبنو) -أي "تبن"- و (دهس) -أي "يافع" و (دثينة)، وسلسلة جبال (الكور) و (الوسر) و (أوديا: (بشيم) و (جردان) (أنظر خريطة رقم ١٢). فكانت أوسان بتوسعها هذا قد غدت تشكل خطراً داهماً ومباشراً ليس فقط على جارتها: (حضر موت) و (قتبان)، وإنما على دولة (سبا) التي هي الأخرى استثيرت غضباً من ذلك التوسع: ذلك أن دولتي (حضر موت) و (قتبان) -على وجه الخصوص- تضررتا أيما ضرر من ذلك التوسع الأوساني، لأنه جرى على حسابهما، حيث تم استقطاع أراضيها أما دولة سبا فقد أحكم عليها الخناق بحرمانها من أي انتفاع بالسواحل الجنوبية، فضاقت بذلك ذرعاً، ولم يكن أمامها من خيار آنذاك إلا أن تتصدى لجحافل الأوسانيين العاتية، وتوقف طموحهم الجامح بما استطاعت إلى ذلك سبيلاً. فتداول الطرفان المناوشات كراً و فرأ، إلى أن كانت الحرب بينهما سجلاً، فتارة يحالف النصر هؤلاء وتارة أخرى يحالف أولئك^١.

وفي خضم تلك الأجواء المشتعلة بنيران المعارك تمكن ملوك (أوسان) من أسر أرتال من السبائين، والاحتفاظ بهم رهائن لديهم في أرضهم فحينها ساحت لهم أن يسجلوا في معابدهم أخبار انتصاراتهم، ويدوتوا ما كان لهم مع سبا من مآثر حربية أبلوا فيها بلاءً حسناً.

وبالمقابل نجد أن الهجمات السبائية على أوسان وحليفاتها أخذت تكثر، ويشد أوارها في عهد المكرب (كرب إل وتر)، إذ راح هذا المكرب يشن ثماني حملات عسكرية على مناطق الأوسانيين ومنّ والاهم من القبائل الأخرى، فكانت وجهات الحملات ونتائجها على نحو ما هو آت:-^٢

(١) راجع ترجمة نقش النصر (Glaser 1000 = RES 3945) في كتاب: حسن عبدالله العمري، مطهر علي الارياني، ويوسف محمد عبدالله: "في صفة بلاد اليمن عبر العصور، من القرن السابع قبل الميلاد إلى نهاية القرن التاسع عشر الميلادي"، دار الفكر المعاصر، بيروت، ١٩٩٠، ص ١١ - ١٧.

(٢) راجع النقش نفسه.



(خريطة رقم 12) حملات (كرب إل وتر) ملك سبأ على الأراضي الأوساننية (القرن السابع قبل الميلاد)

(أ) الحملة الأولى: شنت على بعض المدن في منطقة "المعافر" (الحجرية حالياً)، الواقعة جنوب غرب اليمن ، فكانت حصيلة القتلى: (٣٠٠٠)، أما الأسرى فبلغوا (٨٠٠٠).

(ب) الحملة الثانية: شنت على دولة أوسان في عقر مركزها: وادي (مرخة)، فكان عدد القتلى: (١٦٠٠٠)، والأسرى: (٤٠,٠٠٠).

(ج) الحملة الثالثة: شنت على كل من: دهس (بافع) وتبنو (تين) الواقعتين باتجاه الشمال والشمال الشرقي من عدن، فكانت حصيلة القتلى (٣٠٠٠) والأسرى: (٥٠٠٠).

(د) الحملة الرابعة: شنت على قبائل أخرى في ذات الأقليم المذكور أعلاه، وكان عدد الضحايا: خمسمائة (٥٠٠) قتيل والـف (١٠٠٠) أسير.

(هـ) الحملتان الخامسة والسادسة: شنتا على مدينة (نشن) "السوداء" في الجوف.

(و) الحملة السابعة: لم يتضح لنا بدقة إلى أين كان توجهها، وفي أغلب الظن توجهت نحو تهامة، أو إلى منطقة أخرى واقعة على ساحل البحر الأحمر.

(ز) الحملة الثامنة: شنت على مناطق وقبائل مجهولة، لم تتبين لنا معرفتها من النقش، إلا أن النقش ذاته، يذكر لنا أن السبائين تمكنوا من القضاء على ملوك تلك المناطق والقبائل، فقتلوا (٣٠٠٠) إنسان، وأسروا (٥٠٠٠) آخرين، واستولوا على (١٥٠,٠٠٠) رأس من البهائم، ثم توجهوا بعد ذلك إلى ضرب قبائل (مهامر) في نجران وقبائل (أمير) الواقعة أرضهم بين نجران والجوف، فأمعنوا في التنكيل بهم جميعاً، حتى قتلوا (٥٠٠٠) إنسان، وأسروا (١٢,٠٠٠) آخرين منهم. أما ما غنموه من المواشي فكان (٢٠,٠٠٠) رأس.

ويبدو لنا من إحصاء القتلى والأسرى في عددهم الإجمالي الناتج عن كل هذه الحملات: أن هناك نوعاً من المبالغة في وضع هذه الأرقام، كما نزعم ولهذا لابد من الاحتراس عند التأمل فيها، إذ ينبغي لنا ان نتعامل معها بشيء من التروي والحذر.

ولم يكتف مدون النّفس بإبراز أعداد القتلى والأسرى من البشر، وإنما مضى يشرح لنا -أيضاً - ما يلي:-

١- كيف أمعن السبائيون في تهديم الأسوار، وإحراق المدن والعواصم وكيف راح مكربهم (كرب إل وتر) يقضي على خصومه من ملوك الدّول الأخرى المتحالفة ضده، وزعماء القبائل المناوئة له. فقد ذكر في النّفس عنه -من ضمن ما ذكر- دولة أوسان، وعاصمتها (مسور)، وملكها (مرتع)، والمدن الخاضعة لها، والقبائل الحليفة لها^١.

٢- كيف عامل (كرب إل) أسرى الحرب معاملة مهينة وقاسية إذ جعلهم عبيداً للسبائيين، ناهيك أنه صير مدناً بكاملها لصالحه الخاص، حينما استولى عليها استيلاءً كاملاً، على سبيل المثال كما حصل ذلك مع (كحد) وأهلها، وذلك هو ما أخبرنا به النّفس نصاً في عبارته التّالية:

"انه اقتنى كل قسط كحد أحراراً، وعبيداً، واولادهم واموالهم، ورجالهم ملكاً خاصاً لاله المقه وسباً...".

ومما يبدو لنا من النّفس -كذلك- أن حضرموت وقتبان كانتا قد تحالفتا مع سبأ في هذه الحروب الطاخنة المدمرة.

ثالثاً: تطوّرات الأحداث بعد انتصار السبائيين على الأوسانيين:

وهنال يبرز لنا سؤال: ما الذي حدث عقب انتصار السبائيين وحليفتهم حضرموت، وقتبان على أوسان وحلفائها؟ وكيف سارت الأحداث في تطورها تبعاً فيما بعد؟.

أقول: إنه بعد أن تحقق للسبائيين -بقيادة (كرب إل)- انتصارات مظفرة على الأوسانيين، جرت الأحداث في تسلسلها التّاريخي وتطوّرها على النحو الآتي:-

^١ (بافقيه : تاريخ اليمن - ص ٦٠ - ٧٠ .

أولاً: كإفأ المكرب السبأى (كرب إل وتر) دولتى: حضرموت وقبآن على تحالفهما معه، بآن أعاد إلى كلّ منهما أراضىها التى كانت أوسان قد سلبتها منها. وهذا هو ما وثقه النقش حيث ينص قائلاً: "... وأعاد للإله (سبن)" - إله حضرموت الأكبر - و (حول) - وهو معبود حضرمى أيضاً - و (بدع إل) "ملك حضرموت" - و حضرموت ومناطقها التى كانت تحت سيطرة الأوسانيين، وأعاد مناطق (عم) و (أنباى) - إلهه قبآن - و (ورو إل) - "ملك قبآن" - وقبآن؛ أراضىها التى كانت تحت سيطرة الأوسانيين، لأن (أهل) حضرموت وقبآن آخوا (يعنى: تحالفوا مع) المقه، كرب إل وسبأ...

ثانياً: راحت "قبآن" - بعد ذلك - تتحرر نهائياً من التحالف مع السبائين حىما برز من بين صفوفها "ملوك يحكمونها، وذلك فى الفترة ما بين ٣٠٠-١٥٠ ق.م تقريباً، وكان أولئك الملوك يلقبون بـ (أولاد الإله عم) [RES 3675] وفى أحيين أخرى - ويبدو أنها متأخرة - كانوا يلقبون بـ (ملوك قبآن، وكل أولاد عم، وأوسان، وكحد، ودهسم "ويافع" وتبو "تبين").

ويبدو واضحاً من طول هذا اللقب الأخير - نتيجة لتعدد الاسماء فيه - أن قبآن قد آلت إليها أراضى أوسان برمته، فكانت منذ ذلك التاريخ هى أول من ورث الأقاليم الأوسانية بعيد تخلل دولة الأوسانيين حينذاك (أنظر خريطة رقم ١١).

رابعاً: أوسان تستعيد نشاطها:

من العجيب فى أمر (أوسان) أنها نهضت مجدداً، تستعيد ازدهارها الاقتصادي، ونشاطها الحيوى فى ظل عوامل غامضة، وظروف غير معروفة ولعل ذلك النهوض المفاجئ قد وقع خلال الفترة التى أصيبت فيها السلطة المركزية لدولة قبآن بالضعف والخور، وذلك - تقريباً - بين القرنين: الثالث والثانى قبل الميلاد، حينما ظهر ملوك أوسانيون يسبغون على أنفسهم قدسية إلهية، وبالتالى

(١) نقش النصر [RES 3945]

راح المحيطون بالسلطنة والعرش من أهل الحلّ والعقد -تباعاً- يصفون على الواحد من أولئك الملوك لقب: (ابن الإله)، ولهذا انطلق الناس من رعاياهم للتوّ يتقربون إليهم بالهدايا والقرابين ومن ثمّ كان لهؤلاء الملوك -الملقبين بأبناء الإله- تماثيل لتخليدهم فكان ممّا بقي من تلك التماثيل -وعثر عليها- ثلاثة هي:

(١) تمثال الملك (يصدق إل فرعم شرح عث).

(٢) تمثال ثان لابنه الملك (معد إل سلحن بن يصدق إل فرعم).

(٣) تمثال آخر لحفيده ابن الملك (معد إل)¹.

وقد عثر على هذه التماثيل الثلاثة في موضع فسيح، يبدو انه كان -في أغلب الظنّ والترجيح- مقبرة للأوسانيين.

ولمّا كانت أماكن العثور على هذه التماثيل متفرقة متباعدة عن بعضها الآخر، فقد جرى تجميع تلك القطع فرادى ولهذا لم يعرف -بالضبط- موقع المقبرة من ذلك الموضع الفسيح تحديداً.

ومن الطريف أن يلاحظ المرء -من خلال التصميمات الفنيّة لتلك التماثيل- لمسات وملامح الفن الهلنستي بوضوح على ما كان يرتديه الملوك الأوسانيون من ملابس ارسقراطية خاصة بهم، وعلى تسريحة شعرهم أيضاً².

وغير أولئك الملوك -أصحاب التماثيل الثلاثة- المذكورة أسماؤهم آنفاً: هناك ذكر لأسماء ملوك أوسانيين آخرين غير معروفين لدينا تماماً حتى الآن لأننا لم نعثر على نصوص نقشيّة توثق لنا شيئاً من أعمالهم، أو توضّح جوانب من آثارهم. ومهما يكن من أمر ملوك أوسان جميعاً؛ فإن تاريخ أقدّمهم -وفقاً لما ذهب

- Pirenne . J : " Le cimetière royal de Awsān . L'histoire du Wusr " , dans (¹)
Raydān , Vol 4, 1981 , pp . 204-240 .

- Pirenne . J : " Corpus des inscriptions et antiquités sud - arabes " , tome (²)
II , (Le Musée d' Aden) Louvain 1986 , pp . 305-316 .

ويمكن لنا مشاهدة هذه التماثيل وهي معروضة -حاليا- في متحف (عدن).

إليه (فلبّي Philby) - يعود إلى القرن الثالث قبل الميلاد^١، بينما الباحثة (جاكلين بيرن J. Pirenne) ترجع ذلك التاريخ إلى القرن الأول قبل الميلاد^٢.

خامساً: نشاط أوسان الإقتصاديّ:

لقد كان لطبيعة أوسان الجغرافيّة شأن عظيم في إنتعاشها الاقتصاديّ، وازدهارها الحضاريّ، وذلك بسبب ما هيّأتها لها هذه الظروف الطبيعيّة من أرض خصبة، وموقع استراتيجيّ حسّاس، جعلها تسيطر على جملة من الطّرق التجاريّة في المنطقة برّاً وبحراً. فكان لا بدّ لها أن تنشط في شؤون الاقتصاد، وعالم التّجارة القديم، فامتد نشاطها التجاريّ بعيداً عنها حتّى وصل إلى سواحل إفريقيا وذلك صاحب كتاب (الطواف حول البحر الارتيريّ) حيثما يتحدّث في كتابه هذا عن الساحل الإفريقيّ، نجده يطلق عليه اسم "السّاحل الأوسانيّ"^٣ وهذا يدلّ دلالة قاطعة على عمق الرّوابط، وأواصر الصّلات، وقوة التّأثير المتبادل بين جنوب شبه الجزيرة العربيّة وشرق إفريقيا.

ولم يكن ازدهار أوسان منحصرأ في مجال التّجارة، وإنّما كان ازدهارها عظيماً في مجال الزراعة أيضاً. وكان هذا أمراً بديهياً في واقع طبيعيّ محظوظ كواقعها، طالما كانت رقعتها الجغرافيّة حاوية على مساحات زراعيّة شاسعة؛ ممتدّة المسافات، وذات تربة خصبة، وأودية غنيّة بالمياه المتدفقة ... وذلك كلّه قد أنبأنا به ما كشف عنه من آثار منشآت الرّيّ المختلفة في مواقع شتّى من أراضيها؛ سواء أكانت آثار قنوات ام سدود، أم أراض مغطاة بالغرين الزراعيّ لمساحات واسعة، أم غير ذلك.

(^١) - Philby , H.J.B : The Background --- p. 82-86 .

(^٢) - Pirenne . J : " La Statuette d'un roi de ' Awsān et l' hellenisations dans La statuaire sud - arabe " (note d'archéologie sud-arab , II) dans SYRIA , XXXVIII , 1961 , p.284-301 .

(^٣) . Periplus ... op . - cit . , sec 14 .

ففي بعض الأراضي الأوسانية كان يزرع المرّ، وأثناء تجوالها في الأراضي الأوسانية شاهدت (جاكلين بيرن) شجيرات المرّ على جبل واقع على طريق ينحدر من منطقة (الجنادل) باتجاه وادي (خورة)، كما وجدت شجيرات المر في مناطق تربط بين وادي (مرخة) و (نصاب)¹.

وما يؤكد -القرائن الماديّة التي قدّمها (بيرن)- بخصوص نمو اشجار المر في الأراضي الأوسانية -تلك الأسماء التي أطلقها الكلاسيكيون ومنهم (بليني)، فقد ذكر أنواعا من المرّ هي: المرّ المعيني، و المرّ الحضرمي، والمرّ الأوساريتي²، فمنهم من رأى أن كلمة (الأوساريتي) تحريف (للأوساني)، الا أن الواقع غير ذلك، فأوساريت كما ترى (جاكلين بيرن) جاءت من كلمة (وسر) و (وسر) اسم منطقة معروفة من مناطق أوسان جاء ذكرها في نقش النّصر وليس بغريب أن يطلق على سكانها (الأوساريت)³.

وحول الموقع الجغرافي لهذه المنطقة يشير (فان وايزمن) إلى ان (وسر) إقليم جغرافي واقع بين وادي (عبدان)، ووادي (ضراء)، ووادي (حجر)، ووادي (الغيل) إلى أن ينتهي بوادي (مرخة) باتجاه وادي (همت) أحد الفروع الشماليّة لوادي مرخة⁴. (انظر خريطة ١٣).

أما (بيستون) فيرى أنّ (وسر) إقليم مركزه (نصاب)⁵، وهذا ما نتفق معه، (فنصاب) إذا عاصمة ذلك الإقليم الزراعي.

سادساً: نهاية دولة أوسان سياسياً.

أختلف الباحثان (فلبي Philpy) و (جاكلين بيرن J. Pirenne) في تحديد

¹ - Pirenne .J : Prospéction historique ... p . 222 (

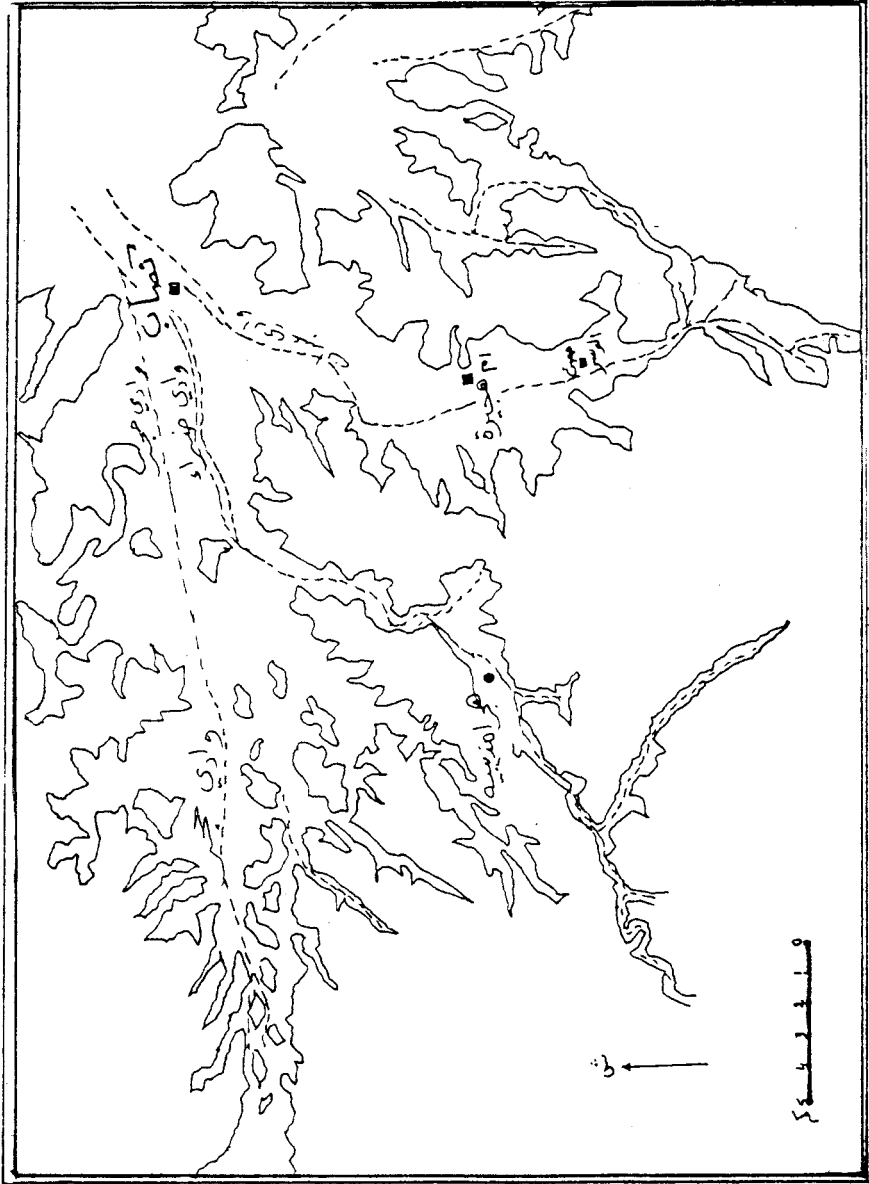
² - Groom . N : op . - cit . p . 241 . (

³ Pirenne : Prospéction historique ... p 222 . (

⁴ - Von . Wissmann : Beitrage .. p.ss . (

⁵ - Beeston. A. F.L : " Pliny's Gebbanitae " ، dans ، Proseeding of the (

Seminar for Arabian Studies . Sept . 1971 . London . 1972 . p . 7 .



(خريطة رقم 13) إقليم الوسر (أوسان)

الفترة الزمنية لانتهاة دولة (أوسان) سياسياً، فبينما راح (قلمي) يفترض النهاية السياسية للدولة الأوسانية في أواخر القرن الثاني قبل الميلاد، راحت (جاكلين بيرن) تفترض بقاء تلك الدولة، واستمرارها -ككيان سياسي- إلى قبيل ميلاد سيدنا يسوع عليه السلام. وفي الوقت ذاته نصادف مصدراً آخر من النقوش، متأخراً عما قبله زمنياً، بحيث كان تدوينه في عهد الملكين: (سعد شمس أسرع) وابنه (مرثد يهحمد) ملكي "سبأ وذي ريدان" ابني (إلي شرح يحضب) (القرن الثاني الميلادي تقريباً). فهذا يوثق لنا أخبار المعارك التي دارت رحاها بين هذين الملكين من جهة. وكلّ من حضر موت، وقتبان، و (ذي معاهر)، (خولان)، (ذي هصبج) (مضحيم) (أوسان) من جهة أخرى، فكان أن أشار النّقش لدخول أوسان طرفاً في ذلك الصراع^١.

وعلى هذا يتّضح لنا من النّقش عينه أن (أوسان) منذ القرن الثالث الميلاديّ لم تعد دولة ذات كيان سياسيّ مستقلّ، كما كانت عليه من قبل، في القرون الغابرة، وأزمانها الأثلية، وإنّما آلت -عندئذ- إلى أن تكون مجرد قبيلة من القبائل الخاضعة لنفوذ الملوك القتبانيين، أو الدائرة في فلك دولتهم ليس غير.

وفي نهاية المطاف أنضوت أوسان "القبيلة" تحت سيطرة الحميريين، ومن ثمّ خلصت السيطرة عليها تماماً إلى دولة سبأ وذي ريدان.

ومما يعزز هاتين الحقيقتين على وجه اليقين: ما عثر من توقيعات للحميريين محفورة على صخورها، فهناك نقش [Ry 525]، عثر عليه في موقع (هجر أمنا) على وادي "مرخه"، ويعود تأريخه إلى القرن الخامس الميلاديّ يؤكد هذه الظاهرة إذ هو يحمل اسم كاتبه واسم (ذي ريدان).

ولقد ظل اسم قبيلة (أوسان) شائعاً ومعروفاً لردح طويل من الزّمن امتدّ إلى عصور الخلافة الإسلاميّة وعهد بني العباس، وبالذات في القرن الرابع الهجريّ، (العاشر الميلاديّ) فنرى -حينذاك- أبا الحسن الهمدانيّ يشير إلى أستاذ له كان يدعى (محمد بن أحمد الأوساني)^٢.

^١ أنظر النّقش [Ja 629 / 30]

^٢ الهمداني: الاكليل، ج ٢، ص ٥، ١٠٩، ٣٩٣، أنظر ايضا:

AL- Garow Asmahan : Les antiquités ... p . 60 .

وهاكم نشوان بن سعيد الحميري - وهو من علماء وشعراء القرن السادس الهجري، (الثاني عشر الميلادي)، يذكر "أوسان" في قصيدته الجيمية، فيقول:

أم أين ذو أوسان، أو ذو مأذن

أم أين ذو التيجان والابراج*

سابعاً: آثار - أوسان:

(أ) - العاصمة الأوسانية:

أين تقع العاصمة التجارية لأوسان؟ سؤال حير كثيراً من الباحثين! خاصة وإن العاصمة السياسية التي جاء ذكرها في نقش النصر (مسور) قد تهدمت أثناء الهجوم العنيف الذي شنه الملك السبأى (كرب إل وتر) في القرن السابع ق.م، وقد تمكن علماء الآثار من تحديد موقع (مسور)، من خلال اكتشافهم بقايا آثار القصر الملكي في الموقع عينه.

إذا ما العاصمة التجارية التي حلت محلها بعد ذلك؟ اختلف الباحثون في حقيقة موقعها الجغرافي، بيد أن هناك العديد من المدن الأوسانية الغنية بآثارها، الكبيرة بمساحتها فهل كانت العاصمة التجارية لأوسان هي (هجر أمنا ب)؟ أم (ذات الجار)؟ أم (هجر بوزيد)؟، فجميع هذه المدن واقعة على وادي (مرخة) إلا أن (جاكولين بيرن J. Pirenne) لا ترى أيّاً من هذه المواقع الثلاثة قد كان موضعاً لعاصمة أوسان التجارية، وإنما استقر رأيها على موضع آخر، واقع على أطراف الصحراء، عند مدخل وادي (مرخة) ذلكم هو (هجر يهر)، أما السبب الذي جعلها تعتقد ذلك، هو ما هناك من تشابه كبير بين هذا الموضع وموضع (شبوّة)، من الناحية الطبوغرافية، لأن كلا هذين الموضعين واقعان على طريق القوافل الآتية من مختلف الجهات والأصقاع. وهذا الأمر جعلها تستنج -بالتالي- أن المرّكان يأتي من إقليم (وسر) إلى (هجر يهر) عبر القوافل، وليس عن طريق (نصاب) الجبلية

* (القصيدة من (بحر الرّجز).

والبعيدة، مما يدلنا على إن القوافل كانت تنطلق من (شبوّة) مروراً ب (هجر يهر) فجبيل (النسين)^١ ... (أنظر خريطة رقم ١٤).

(ب) - معبد أوسان:

لم يتوفّق علماء الآثار حتى الآن من العثور على موقع المعبد الرئيس للأوسانيين، فكل ما نعرفه عن هذا المعبد هو اسمه (نعمن) الذي تكرر ذكره في عدد من النصوص النقشية الأوسانية ففي نقش [RES 4971]، يتوسل الملك الأوساني للإله المقدّس في معبده (نعمن)، ويذكر النقش [RES 3903] إن ملك أوسان (يهصدق) أهدى للإله تمثالاً من الذهب في معبده (نعمن)، وجدير ذكره إن النقوش الأوسانية التي يعود تاريخها إلى القرن الثالث - الثاني ق.م، تذكر الإله (ود) كإله للأوسانيين، وهذا ما يجعلنا نبحت عن الروابط والصلات الدينية بين أوسان ومعين التي قدّست الإله (ود) كإله وطني للدولة، ونميل إلى القول بشيء من الحذر، بأن تلك الروابط الدينية ما هي إلا نتاج لعلاقات اقتصادية وثيقة، فإذا كانت بعض الأقاليم الأوسانية، تنتج المرّ فالمعينيون كانوا يقومون بنقل تلك السلعة إلى العالم الخارجي، بدليل ما اسماه (بليني) "المرّ المعيني". فليس بغريب أن يكون المعينيون قد أسسوا لهم مستوطنات ثابتة في الأراضي الأوسانية منذ القرن الثالث ق.م.

(ج) - المقبرة الملكية:

لم نعرف حتى الآن موقع المقبرة بشكل دقيق، إلا أننا لا نستبعد وجودها على مقربة من المعبد كما هو حاصل في عواصم الممالك اليمنية القديمة الأخرى، حيث كانت المقابر لا تبعد أكثر من كيلومترين عن تلك العواصم عموماً.

وتذهب (جاكولين بيرن) إلى أنه من المحتمل أن موضع المقبرة كان في موقع (خزينة الدرب)، وهي منطقة غنيّة بأحجارها القديمة، التي ما برح الأهالي يستخدمونها في بناء منازل وبيوت حديثة لهم، وهناك آثار جدران، ومبانٍ كثيرة، وكمية كبيرة من الفخار، وآثار منشآت مبنية من الأحجار الكبيرة، وقنوات متنوعة...^٢.

^١ - Pirenne . J : Prospection historique ... p. 236 .

^٢ Ibid , p . 242 .

(د) مواقع أثرية أخرى:

على ضوء التنقيبات التي قامت بها (جاكلين بيرن) عام ١٩٨٠، في نطاق دولة أوسان تمكّنت من العثور على خمسة عشر موقعاً أثرياً جديداً في الأودية المختلفة لدولة أوسان: كوادي (حجر)، ووادي (خورة)، ووادي (مرخة) ووادي (ضراء)^١. كما عثرت على مجموعة من النقوش القديمة، كشفت النقاب عن جوانب غامضة من تاريخ الدولة الأوسانية.

(١) وادي حجر

يعتبر وادي (حجر) أهم الأودية في دولة (أوسان)، يتموضع بين (نصاب) ووادي (خورة). يختلف وادي (حجر) عن الأودية الأوسانية المعروفة (مرخة) و (خورة) من حيث الطبيعة، فطبيعة وادي (حجر) صخرية، إذ عثر فيه على تلين صغيرين مغطيين ببقايا من الأحجار القديمة، إلى جانب ذلك نجد على الطرف الجنوبي من الوادي بئراً قديمة يطلق عليها (بئر العوجة)، وأمّا في الطرف الشمالي من الوادي فيمكن مشاهدة عدد من المواقع الأثرية كموقع (هجر الرميحه) و (هجر فتيح)... جميعها لم تكن معروفة من قبل، هذا إذا استثنينا موقع (الجنادل).

موقع الجنادل: أهم المواقع الأثرية التي تتموضع على وادي يحمل نفس الاسم وهو عبارة عن تل كبير، يقع عند نقطة إلتقاء وادي الجنادل بوادي (حجر)، حيث تشاهد منشآت ربيّ عند الصعود إلى وادي (الجنادل) وفيها آثار كثيرة للظمي الزراعي ما برح ماثلاً للعيان حتى اليوم.

ومن السدود الباقية على الجزء الجنوبي لوادي (حجر) حيث يتم التقاؤه بوادي (الجنادل): سد (أم رحمة) المبني بين تلين واقعين إلى الشمال من بئر (العوجة).

(١) Ibid , pp . 214 -226 .

(٢) علينا أن لا نخلط بين وادي حجر الأوساني، ووادي حجر الكبير الذي يصب في البحر العربي، شرق (بئر علي).

(٢) وادي خورة:

يوازي وادي (بيحان) ويشابهه من حيث: خصوبته الزراعيّة وغناؤه بالطّميّ الزراعيّ، وقد عثر في وادي (خورة) هذا على خمسة (٥) مواقع أثرية، امتازت بتطوّرها الحضاريّ الملحوظ^١.

وأهم تلك المواقع:

(أ) خزينة الدّرب.

(ب) مريمة.

(ج) هجر امحسينة.

(د) هجر لملاح.

وفي مجمل تلك المواقع نشاهد العديد من الآثار كمنشآت الريّ، من: سدود، وقنوات، وآثار منشآت معمارية، إضافة إلى ما هنالك من قطع برونزية متنوعة، ويرجح أن القطع الأثرية التي نسبت إلى التاجر (كيكي منشرجي) الموجودة في متحف عدن، قد جلبت من تلك المناطق.

(٣) وادي مرخة:

أجمعت المصادر على أنّ هذا الوادي هو مركز الدّولة الأوسانية، وفيه قامت عاصمتها القديمة (مسور) على هضبة جبلية حيث منبع الوادي. ومن المواقع الأثرية في هذا الوادي:

(أ) موقع جبل (أجاز).

(ب) هجر الحزم.

(ج) هجر السعدة.

(د) هجر امناب.

(هـ) شعب أصابع الكافر.

وجميع هذه المواقع غنيّة بآثارها الثابتة والمنقولة، وبنقوشها المتنوعة أيضاً.

^١ - Pirenne : Prospection historique .. p . 226 - 230 .

(٤) وادي ضراء:

من الأودية التي ازدهرت في ذلك الإقليم، وهو يقع جنوب غرب (نصاب)، بين وادي (عبدان) ووادي (حجر) ويمتاز هذا الوادي بوفرة ما يحتويه من آثار مختلفة، من قنوات ري، ومنشآت ونقوش... الخ

وفي عام ١٩٨٥م، قامت البعثة الفرنسية بالتنقيب في الوادي عينه، حينها عثرت على كثير من المواقع الأثرية المنتشرة في نواح شتى منه، وأهم تلك المواقع هو:

- هجر أمذيبية:

وفي هذا الموقع عثر على جدران للتحصن يحتمل أنها كانت أساساً لمبان متصلة بعضها بعض، كما عثر على مقابر تحتوي على جثث آدمية مع كثير من المواد الجنائزية، مثل: الزجاج، والعاج، والذهب، والفضة، وهي مزينة برسومات جميلة، ودقيقة في فنّها، إذ تبرز تداخل الفنّ اليمني المحلي بالفنون العالمية الأخرى يرجع تاريخها إلى ما بين القرن الثاني والقرن الخامس للميلاد تقريباً.

- Breton . J . F : " Wadi Ḍurā " , Rapport de la mission française an Yémen (١)

- . أنظر أيضا . Aden . 1985 . -

- Breton . J.F. et Audouin R : " Au Yémen important decouverte des archeologues français " , dans . Historama No : 32 - October . 1986 .

الفصل الخامس

دولة معين

أولاً: الموقع الجغرافي.

ثانياً: أيهما أقدم معين أم سبأ؟

ثالثاً: التكوين السياسي لمعين.

رابعاً : النشاط الإقتصادي:

خامساً: النهاية السياسية لمعين.

سادساً: آثار معين.

الفصل الخامس

دولة معين

أولاً: الموقع الجغرافي

يقول الهمداني: "ومن محافد اليمن براقش ومعين، وهما بأسفل جوف أرحب وأذا ذكرنا (معيناً) فإننا نذكر ما بالجوف من الآثار والمعمر...."^١.
من قول الهمداني هذا نستنتج بوضوح أن معيناً ظهرت بوادي (الجوف)، الذي يمتد من الغرب إلى الشرق بطول خمسة (٥) أميال، يحده من الغرب المرتفعات الغربية التي تصرف إليه مياهها عبر العديد من الأودية، أما شرقاً فتواجهنا رمال الربع الخالي، وشمالاً تحده سلسلة من الجبال تبدأ بجبل (اللوز) و(الشعف) شرقاً ومن جبل (برط) غرباً، أما جنوباً فتحده سلسلة جبال (يام) و(سليام)^٢ (أنظر خريطة رقم ١٥).

ثانياً: أيهما أقدم معين أم سبأ؟

وكانت معين قد احتلت -منذ عام (١٨٦٩-١٨٧٠م)-، مكانة هامة في صفحات التاريخ اليمني القديم، كدولة لها حضارتها العريقة، حيث تحدت عنها الكتاب الكلاسيكيون بإسهاب في مؤلفاتهم^٣. وبعد زيارة (جوزيف هاليفي J.Halevy) لمعين، أكد على أهميتها وعظمتها من خلال مشاهدة آثارها، وما عثر عليه من

^١ (الهمداني: الأكليل، ج ٨، ص ١٧٥، أنظر أيضاً للهمداني: الصفة، ص ٣١٤.

^٢ (محمد توفيق: "آثار معين في جوف اليمن"، نقوش خربة معين، القاهرة ١٩٥٢.

^٣ (معين) أنظر نقش [RES 2774]

- Pirenne . J : " Le royaume sud-arabe de Qatabān et sa datation d'après l'archéologie et les sources classiques , Louvain . 1961 , p . 48 .



خريطة رقم 15 دولة معين في الجوف

نقوش فيها، إلا أن إغفال المؤرخين العرب لمعين قد جعل العالم النمساويّ (جلالزر Glaser) -في مطلع هذا القرن- يستنتج أن سبب ذلك يعود إلى قدم زمن هذه الدّولة، وتقادم العهد عليها، لذلك كانت (معين) -هي أقدم الممالك اليمينية على الإطلاق عند أولئك الباحثين من العلماء، وأكد العالم (فليبي Philby) هذا الرّأي في منتصف هذا القرن، عندما نشر قوائم ملوك معين، وذهب إلى أن القرن الثاني عشر ق.م هو البداية لتاريخ معين، معتمداً على آراء (جلالزر Glaser) كثيراً فبقيت (معين) في أذهانهم أقدم الممالك اليمينية^١، إلا أن النتائج الأثريّة الجديدة غيرت تلك المفاهيم، فلم تعد (معين) هي أقدم الممالك كما كان يعتقد (جلالزر Glaser) ومن شايعه في رأيه وذلك للأسباب التّالية^٢:

(١) عندما وضع (جلالزر) فرضيته تلك لم يكن قد تمّ الكشف عن آثار معين وفق أسس علميّة ماديّة ومنهجية، وأنما تمّ ذلك على إثر زيارة العالم المصريّ (محمد توفيق) عام ١٩٤٢م فكان أول من نشر صوراً فوتوغرافيّة عن (الجوف) ونقوشها، ثم جاء (أحمد فخري) عام ١٩٤٧م، فسار على نفس النهج.

(٢) لقد بيّنت الدّراسات العلميّة لتطور الخطوط اليمينية القديمة، أن أقدم تلك الخطوط هي التي عثر عليها في (مأرب)، و(صرواح)، وليس في (معين).

(٣) إن أقدم النقوش المكتشفة في (الجوف) كانت قد كتبت باللهجة السبأية، وليس المعينية، والفرق بين اللهجتين واضح وكبير.

(٤) أجمع الباحثون على أن إتصالات معين بالعالم الخارجيّ لم تكن لتتمّ إلا في القرنين الثّالث والثّاني ق.م، وأن بروزها وازدهارها كدولة لم يتمّ إلا في تلك المرحلة.

(٥) لم يكن (لمعين) ذكر في الكتابات الآشوريّة والكلاسيكيّة كما كان لسبأ.

^١ (يوسف عبدالله، أوراق ج ٢، ص ٣٣ - ٣٤.

^٢ (المرجع نفسه، ص ٣٥.

(٦) إن نقش النصر الذي يعود تأريخه إلى القرن السابع ق.م، ويمثل في الوقت عينه - مصدراً تاريخياً هاماً، لم يذكر معيماً كدولة، وإنما ذكر مدن من (الجوف) من نحو (نشن)، و (كتلم) و (عرارتم) على أنها مدن سبائية. فجملة هذه الحقائق العلمية تلغي نظرية (جلزر) القائلة بأقدمية (معين) على غيرها من الدول اليمنية القديمة، وعلى ذلك تظل سبأ هي الدولة الأوغل قدماً في التاريخ اليمني.

ثالثاً: التكوين السياسي لمعين.

اختلفت تقديرات الباحثين في تحديد البداية السياسية لدولة معين، كما أشرنا سابقاً، ويبدو أن أكثر التقديرات احتمالاً هو القرن الرابع ق.م^١، مرحلة شهدت فيها المنطقة تحولات جوهرية في ميزان القوى، فاختلفت دويلات وبرزت أخرى، في تلك الظروف الجديدة نجد في الجوف مدينتين تجاريتين هما (بثل) "براقش" حالياً و (قرناو) "معين" حالياً، وكانت هاتان المدينتان قد أخذتا تتوحدان لتصبحان قوة سياسية في المنطقة؛ فتمكنتا بعد ذلك من إخضاع مدن الجوف جميعاً لنفوذهما، فشكلتا بذلك دولة جديدة لم يكن لها ذكر من قبل هي دولة (معين)، التي اتخذت من (قرناو) عاصمة لها، ومن أبرز حكام معين الملك (إل يفع يثع) ابن ملك حضرموت (يدع إل)، الذي حكم في فترة الوحدة السياسية التي قامت بين (معين) و(حضرموت). بعد ذلك نجد على عرش (معين) ملوكاً لهم استقلالية سياسية، امتازت القابهم بكليات مثل: صدق (الصادق)، و (العادل)، و (يشور) المستقيم، و (يام) المتعالي... إلخ^٢. وعلى الرغم من غلبة النظام الملكي كان هناك مجلس يضم أعيان الدولة وكبار موظفيها، كما هو حاصل في الممالك الأخرى، ويسمى مجلس (مسود) (م س د)،

(١) Albright, W. F. : " The Chomology of the Minean Kings of Arabia" .

(BASOR), 129 , 1953 , p. 20 .

(٢) جواد علي ، المفصل - ج ٢ ، ط (١٩٧٧) ص ١٢٤ - ١٢٨ .

بنفس الاسم الذي عرف في (قتبان). وتصف النقوش ذلك المجلس بأنه (مسد منعن) أي: المجلس المنيع، وكان يجتمع بدعوة من الملك لبحث الأمور الحيوية والمعيشية، أو أمور الحرب، وكان يتناوب رئاسته أسر محدّدة بعينها. أمّا في الأقاليم والمدن الكبيرة، فهناك موظفون تلقّب كلّ منهم بلقب (كبر) أي كبير، أو (وال)، أي (والي)، ويتولى كلّ منهم شؤون منطقته باسم الملك، حيث تتحدّد مهمته في شؤون القضاء، وجباية الضرائب، وفي إقامة المشاريع الإقليمية^١.

رابعاً : النشاط الإقتصادي:

استفادات معين كثيراً من موقعها الجغرافي في الطرف الشمالي من اليمن، لتقوم بالاتصال الخارجي مع دول العالم القديم، ولذلك أسهمت في القيام بدور الوسيط التجاري، فجلبت المرّ و اللبان من المناطق اليمنية المختلفة وبالذات: حضرموت، وجنوب قتبان (الأرض الأوسانية)، وكانت تستورد البضائع القادمة من الهند وشرق أفريقيا، ومن ثم تعيد تصديرها إلى الشرق القديم، ودول البحر المتوسط. ويقول (بليني) عن المعينين: "يمر في منطقتهم (يقصد المعينيين) ترانزيت الكندر عبر طريق ضيق، فهم الذين بدأوا التجارة، وأشهر من مارسها واتخذوا نوعاً من البخور، أشتق اسمه من اسمهم وهو البخور المعيني"^٢.

إذا - ومن خلال النشاط التجاري - وصل المعينيون إلى مصر، وفلسطين وبلاد اليونان. وأقاموا مستوطناتهم على المحطات التجارية، لتأمين سلعهم، ومن أهم تلك المستوطنات (ددان) الواقعة في واحة (العلا) شمال يثرب^٣. وعلى الرغم من

^١ نفسه ص ١٢١ ، ٢٤٣.

^٢ Pliny : op . - cit , Bk 12 , sec 30 - أنظر أيضاً :

- Groom . N : op . - cit p . 241 .

^٣ ديتلف نيلسن : " تاريخ العلم ونظرة حول المادة " ، الفصل الأول من كتاب " التاريخ العربي القديم " ، ترجمة . د . فؤاد حسنين علي ، مكتبة النهضة المصرية ، القاهرة ١٩٩٣ م ، ص

أن منطقة (ددان) كانت خاضعة لنفوذ ملك "لحيان" وتحت حمايته، إلا أنها كانت تتمتع باستقلالها الذاتي في إدارة شؤونها، كما كان لها معبدها الخاص. فكان من هذا الموقع أن نشطت الجالية المعينية واللحيانية -التي عثر عليها في تلك المنطقة- كان ذلك في أواخر القرن الثالث ق.م تقريباً.

وتعامل التجار المعينيون -كذلك- مع العواصم المصرية، فأستقر بعضهم فيها، وخير دليل على الاتصال التجاري وجود قبر خاص لتاجر معيني عثر عليه في منطقة (سقارة) المصرية -الواقعة على بعد (٢٧) كم جنوب القاهرة- يحمل نقشاً مدوناً بخط المسند [RES 3427]، يعود تاريخه إلى القرن الثالث ق.م، في هذا النقش ذكر اسم ذلك التاجر المعيني وهو (زيد إل بن زيد) وسبب مجيئه إلى مصر ينص على أنه كان يستورد الطيب للمعابد المصرية في عهد الملك بطليموس بن بطليموس، عام ٢٦٤ ق.م، ويذكر أنه دفن في قبر شيد على نفقة معابد الآلهة، تقديراً لما قام به من خدمات جليلة وإمعاناً في التقدير والاحترام منحه الكهنة لقب (الكاهن المطهر)، وأعدوا له جنازة وفقاً للطقوس (الأوزيوسية)^٢.

كما عثر على نقش معيني في جزيرة (ديلوس Delos) اليونانية، يعود تاريخه إلى النصف الأخير من القرن الثاني ق.م، تقريباً، وفيه ذكر صريح للإله المعيني (ود)، يذكر صاحب النقش أنه (نصب مذبح، ودم، وآلهة معين بـ (دلت) أي: (ديلوس)). واختتم بكتابة يونانية ورد فيها اسم الإله المعيني (ود) أيضاً [RES 3570]^٣.

(١) عبدالعزيز صالح: المرجع السابق... ص ٩٣.

(٢) عبدالحليم نور الدين: "مقدمة في الآثار اليمنية"، منشورات جامعة صنعاء، ١٤٠٥ هـ ١٩٨٥م، ص ١٩٠. أنظر أيضاً: بافقيه، محمد عبدالقادر، والفريد بيستون، وكريستيان رويان، ومحمود الغول: مختارات من النقوش اليمنية، المنظمة العربية للتربية والثقافة والعلوم، تونس (١٩٨٥)، ص ٢٩٣-٢٩٤.

(٣) تقع جزيرة ديلوس في بحر إيجه الواقع شرق شبه جزيرة بلاد اليونان، (شبه جزيرة البيلوبونيز)، تعد (ديلوس) من أهم الموانئ الحرة التي نشطت بعد سقوط ميناء (كورنثا) عام ١٤٦ ق.م. المذبح الذي يوجد عليه النقش المعيني، موجود حالياً بمتحف هذه الجزيرة.

(٤) بافقيه وآخرون: مختارات، ٢٩٦.

وإلى جانب التجارة، أبدع المعينيون في الزراعة، من خلال استغلال كل رقعة زراعية في أراضيهم الواسعة، بإقامة المشاريع الإروائية، مما سمح لها بانتاج الغلات المتنوعة التي تلبي حاجة المدينة، وكانت مياه وادي الخارد غرب الجوف، كافية لتروي مساحات زراعية واسعة. وقد وصف (بلييني) أراضي معين الخصبة؛ فقال: "إنها تنتج المحاصيل المتنوعة، بما فيها محاصيل، وثمار، وأشجار النخيل، والعنب". وتحدث باستفاضة عن ثروتها الحيوانية، فذكر أعداد الماشية التي كانت متوافرة فيها، ومن ذلك نستنتج مدى الثراء الاقتصادي الكبير الذي وصلت إليه معين في القرون الأخيرة من الألف الأول ق.م^١.

خامساً: النهاية السياسية لمعين:

استمرت معين في ازدهارها الاقتصادي حتى القرن الأول ق.م. وبارتداد نفوذ وقوة دولة الأنباط فقد المعينيون مستوطناتهم الشمالية وخاصة مستوطنة (ددان) التي كانت من أهم مراكزهم، كما أن اكتشاف البطالمة سرّ اتجاهات الرياح في البحر الأحمر، كان دافعاً لانتعاش الملاحة البحرية، فانعكس ذلك الانتعاش البحري سلباً على الطريق البري، مما سبّب لمعين الوهن الشديد فلم تعد تقوى على صد هجمات الطامعين فيها. ولم ينته القرن الأول ق.م. إلا ونجد (معيناً) وكلّ مدن ومناطق الجوف قد راحت تنطوي تحت لواء الدولة السبائية من جديد فعند مجيء الحملة الرومانية إلى اليمن سنة ٢٤ ق.م. لم يكن لمعين وجود كدولة، خاصة وأن مؤرخ الحملة (سترابو) لم يورد ذكرها كدولة، مما يوحي بأنها فقدت استقلالها في ذلك الحين، غير أنه ذكر المعينين كشعب ذي كثافة سكانية عالية^٢.

وتجب الإشارة إلى أن الانهيار السياسي لمعين لم يؤد إلى وقف نشاطها التجاري نهائياً؛ بل ظلّ المعينيون يقومون بمختلف أنشطتهم تحت رعاية الدولة السبائية.

^١ - Groom . N : op . - cit , p. 80 - 88

^٢ Ibid.

سادساً: آثار معين:

إذا استثنينا موقعي (خربة سعود) و (براقش)، فإنّ المواقع الأثرية الهامة في (الجوف) كما يبدو من الخريطة تقع في وسط منخفض، يمتد من الشرق إلى الغرب على خطّ مستقيم تقريباً، وهذه الخرائب هي:

(١) قرناو (معين حالياً):

تقع خرائب (قرناو) العاصمة المعينيّة على بعد سبعة (٧) كم تقريباً من مدينة (الحزم) شرق الجوف، في منتصف المسافة بين جبلي (اللود) و (يام) عند الفتحة المؤدية إلى رمال الربع الخالي في الشرق.

شيّدت المدينة المحصنة على حافة مرتفعة، لا يقل ارتفاعها عن عشرة (١٠) أمتار فوق الوادي المحيط بها. وهي مستطيلة الشكل، يبلغ طولها (٣٥٠) متراً تقريباً، وعرضها (٢٥٠) متراً تقريباً، تمتدّ من الشرق إلى الغرب، لها حصن مسور، ومدخلان: مدخل شرقيّ مواجه للصحراء، ومدخل غربيّ، ولهما برجان مرتفعان على جانبي المدخل مازالت بقاياهما قائمة حتى الآن^١.

والمدخل الغربيّ يتميّز بإتقان عمارته، ناهيك عن النقوش التي تغطي حيطانه الداخليّة والخارجيّة، وإلى جانب تلك النقوش هناك جدران السور، ونقوش أخرى على مجمل الأعمدة داخل وخارج المدينة، وقد دوّنت تلك النقوش تاريخ مملكة معين، وما كان لها من مكانة حضاريّة رفيعة، ذات شأن عظيم.

أعطى المعينيّون -كغيرهم من اليمنيين- لمعابدهم عناية فائقة، فبنوا عدداً كثيراً منها، وكان أهمها معبد الإله (عثتر) الواقع خارج سور المدينة إلى الشرق منها. وكان هذا المعبد قد بني بأسلوب هندسيّ رائع، ناهيك عن أنّ جدرانه مزينة برسوم وأشكال من الوعول، والماعرز والثعابين، والنعام، ورؤوس لحيوانات متنوّعة أخرى، وما إلى ذلك. وكان باستطاعة المرء الوصول إلى المعبد عن طريق بوابة

(١) محمد توفيق: آثار معين.. ص أنظر ايضاً هاليفي: تقرير .. ص ١٨٤-١٨٥.
(٢) زارت البعثة الفرنسية معين عام ١٩٨٦م وأشارت إلى أنّ المدينة الأثرية مهجورة:
Robin: "L'études sud - arabique", Raydan, 4 p. 150.

ضخمة، تفضي به إلى فناء واسع له، يضم بداخله مجموعة من الأعمدة، يصل ارتفاع الواحد منها أربعة (٤) أمتار تقريباً. ويلي هذا الفناء عدد من الردهات والحجرات.

أما النقوش التي عثر عليها في المعبد، فتشير إلى اسم الإله الذي بني من أجله هذا المعبد وهو "الإله عثر"^١.

وكان بناء المعابد خارج المدن قاعدة لدى كل الدول والممالك اليمينية القديمة، والسبب في ذلك أن تلك المعابد كانت إتحادية، ترتادها مختلف القبائل من المناطق المجاورة لهذه المملكة أو تلك.

(٢) يتل (براقش حالياً)

إن أقدم نقش يذكر (يتل)، ويوثق لنا شيئاً من أخبارها، هو نقش النصر [RES 3945] فهو يحدثنا بأنها كانت -في القرن السابع قبل الميلاد- إحدى المدن السبائية أولاً، وبعد ذلك راحت تتطوي تحت راية دولة معين، في عهد ملكها الذي كان يدعى (عم يثع نبط بن أبكرب)^٢. [RES 2980].

وعلى أثر ذلك غدت يتل (براقش حالياً) ثاني مدن الدولة المعينية لما كان لها من موقعا استراتيجي عظيم الأهمية والشأن، إذ هي تتوسط الطريق التجارية الواقعة بين مأرب ونجران، إلى الشمال الشرقي من صنعاء، على بعد (٩٨) كم تقريباً. وكانت (يتل) قد شيدت على رأس ربوة ترابية، وأحيطت بسور منيع تتخلله أبراج بارزة، مازال الجزء الأكبر من جدار هذا السور قائماً، ويتضمن عدداً من النقوش. وهناك أجزاء من الأعمدة داخل المدينة وخارجها، ما برحت ماثلة للعيان.^٣

^١ أنظر خليل نامي: "نقوش خربة معين"، القاهرة ١٩٥٢ م.

^٢ أحمد فخري: رحلة أثرية.. ص ١٦٥-١٦٦، وهاليفي: تقرير ص ١٨٦.

^٣ (Robin . Ch : " A propos des inscriptions in situ de Barāqīs l'antique (Ytl) , dans (PSAS) , vol 9, 1979 , p. 102-112

أنظر أيضا Robin . Ch : " Trois inscriptions Sabéenes découvertes près de Barāqīs" , PSAS, vol, 17, 1987,p ,165-173 .

أنظر أيضا: هاليفي: تقرير.. ص ١٨٦.

وفي هذه المدينة كثير من المعابد، ولهذا كانت هي المدينة الدّينيّة لمعين،
يمكن للمرء أن يلاحظ من بقايا الأبواب، ومن ترتيب الأعمدة المتناثرة بكثرة في كل
النّواحي. وفي إحدى ضواحي المدينة (درب الصبي) عثر على معبد معينيّ، كان
مكرساً للإله (نكرح)، إضافة إلى مجموعة من النقوش^١.
(٣) هرم (الحزم حالياً)

يرى (هاليفي Halevy) أنّ مدينة (هرم) الأثريّة القديمة كانت هي المدينة
المعينيّة الثالثة^٢. وهي إذ تقع على بعد كيلومترين (٢) كم غرب مدينة (الحزم
الحديثة)، وتمتد منبسطة على مرتفع طوله (٢٥٠) متراً، وعرضه (١٨٠) متراً حيث
تنتشر خرائبها المعروفة باسم (خربة آل على). ويمكن للمرء أن يشاهد للتوّ أنّ
هناك أطالاً من جدران حجريّة تظهر بارزة بين المنازل الحديثة، ناهيك عن أنّ
بوابة المدينة لاتزال تحتفظ بروبقها، وما برحت في حالة جيدة تماماً^٣.

وفي المدينة أيضاً آثار لمعابد شتّى، تنتثر وسط المنازل، راح الأهالي في
العصور الحاضرة يطلقون على تلك المعابد -وما إليها- اسم (بنات عاد)، أو (أبنية
بني عاد). إلا أنّ معبد المدينة الأول والرئيس كان قد شيّد -قديماً- خارج أسوارها،
شأنه في هذا شأن المعابد الأخرى في سائر مختلف المدن اليمينيّة القديمة، وحواضر
دول اليمن الأثيلة وكان هذا المعبد مخصصاً لعبادة الإله (عثر) لا غير. وقد ظلت
آثاره شامخة لدهور مديدة، فبقيت حتىّ عهود متأخرة من الأزمنة القريية الخالية،
لأنّه كان قد بني من كتل جرانيتيّة ضخمة، منقوش عليها مناظر بديعة. أمّا في وقتنا
الحاضر فإن جدران المعبد ذاته قد انهذت وتلاشت ضياعاً وما تبقى من بلاطات
الرّخام -التي كانت تغمر تلك الجدران وتزيّنها- فمرمي على الأرض، ومتروك

Robin .Ch. Breton .J.F , Ryckmans . J : " Le Sanctuaire de NKRH A (

Darb aş- Sabī , environ de Barāqīs ,(Raydān) ,5,1988 p . 91-144 .

(^٢ هاليفي: تقرير .. ص ١٨٣-١٨٤ .

(^٣ أحمد فخري: رحلة أثريّة.. ص ١٦٧ .

للعرء وأما سقف المعبد - وكان قد سبك هو أيضاً من قطع البلاط الرخامية - فقد كان مرفوعاً على أعمدة رباعية الشكل، ما برحت معالمها بارزة للعيان!^١
وفي الموقع ذاته امتدت بعثات التنقيب إلى الكشف عن ملتقطات أثرية متنوعة، إضافة إلى نقش عظيم الشأن والأهمية.
٤- كتال (خربة سعود حالياً):

مدينة أثرية مهذمة، قائمة، على تلّ يقع على بعد مسيرة ساعة واحدة إلى الشرق من وادي (رغوان)، ومسير يوم واحد إلى الشمال الشرقي من مأرب. ومن جرّاء ما أصابها من تخريب أصبح من الصعب التعرف على ملامح مبانيها الأثرية، غير أنّ جدران سورها ما برحت قائمة كلها تقريباً، تغطيها الرمال. إضافة إلى بقايا آثار معبد يضم بداخله بئراً قديمة!^٢
٥- كمنهو (كمننا حالياً):

ذهب الهمداني إلى أنّ (كمننا) أحد محافد الجوف: (جوف همدان ومراد)^٣. فهي -إذن- مدينة أثرية تقع شمال شرق (خربة سعود)، وموقعها يضم خرائب مدينة كبيرة مع بقايا منازل قديمة مدمرة، إلا أنّ الأحجار المنقوشة -التي أشار إليها (هاليفي) عام ١٨٧٠ م- لم يتمكن أحد من العثور عليها.
وفي عام ١٩٤٧ م عثر (أحمد فخري) على ثلاثة نقوش^٤، بينما تمكّنت البعثة الفرنسية - في عام ١٩٨١ م - من العثور على ثلاثة نقوش أخرى في موضع قريب من (كمننا)، واقع منها شرقاً على بعد كيلومتر واحد تقريباً، إضافة إلى ما كشفت عنه من بقايا و آثار معبد (النصيب)، الذي لم يسبق له البتّه أيّ ذكر من قبل.^٥

^١ (نفسه، ص ١٦٧ - ١٧٠.

^٢ (أحمد فخري: رحلة أثرية.. ص ١٦٤.

^٣ (الهمداني : الإكليل، ج ٨ ، ص ١٧٥ . والهمداني : الصفة ، ص ٣١٤ .

^٤ (هاليفي : تقرير ... ص ١٨٥ .

^٥ (أحمد فخري : رحلة أثرية - ص ١٧١ .

^٦ (Robin . Ch : études Sud-arabique en Langue française , Raydān 4, 1981 - p. 150 - 158 .

(٦) نشن (المعروفة حالياً بـ "السوداء")

ورد ذكر لاسم هذا الموضع (نشن) في عدد من النقوش، نذكر من بينها نقش [RES 3945]. أما "الحسن الهمداني" فقد حدّثنا عنه في كتابيه (الإكليل) و(صفة جزيرة العرب)، قائلاً "السوداء تقع في جوف (همدان ومراد)، ويسكنها النشقيون الذين ينتسبون إلى (دومان بن بكيل) ^١.

ومهما يكن من شيء، فإن المدينة الأثرية (نشنا) تقع على بعد مائة كيلومتر إلى الشمال الشرقي من صنعاء، وخمسة عشر (١٥ كم) تقريباً إلى الشمال الغربي من مدينة (الحزم) و (٩ كم) إلى الغرب من (كمنهو)، وما برحت هذه المدينة -حتى الآن- تضم بضعة أعداد من المباني الأثرية المدنية والدينية، ومعبداً آخر يقع خارج سورها، إلى الشرق من مدينة (السوداء) الحديثة ^٢.

وعلى الرغم من المدينة القديمة ذاتها -فيما يذكر (هاليفي)- كانت رائعة وبديعة، فإن النار كانت سبب دمارها ويرى (هاليفي) أيضاً أنها -أي المدينة- كانت -دون شك- مركزاً صناعياً عظيماً، لتصنيع المعادن على وجه الخصوص، ذلك لأنه -أعني "هاليفي"- شاهد في موقعها الأثري كومة كبيرة من البقايا تغطي أراضيها المحترقة ^٣.

ويعد معبد عتتر (ذي رصف) -الذي كان قد بني على بعد كيلومتر واحد إلى الشرق من مدينة السودان، أبرز آثار المدينة، وأهمها على الإطلاق، وقد غدت بقايا هذا المعبد، تشكّل ركاباً مكّسباً، وفي ثنايا تلك البقايا تنتصب مجموعة من الأعمدة، تنتشر على امتداد مدخل المعبد وأروقته الجانبية، وإلى جانبها تبرز كميات من قطع البلاط، مزخرفة بأشكال نباتية، وصور شخصيات آدمية، وحيوانات

^١ (الهمداني: الإكليل، ج ٨، ص ١٧٥ - ١٧٨ وانظر كتابه، أيضاً الصفة، ٣١٤، والإكليل، ج ١، ص ٢٢.

^٢ (أحمد فخري: رحلة أثرية -- ص ١٧١ - ١٧٢.

^٣ (هاليفي تقرير... ص ١٨٦.

أخرى متنوّعة وكانت هذه القطع البلاطيّة قد استخدمت لتغطية تلك الأعمدة، وتزيينها في آن معاً .

وقد عثر في المعبد ذاته على مواد أثرية مختلفة، هي على نحو ما هو آت:

(أ) كمية كبيرة من الفخار .

(ب) بقايا قرابين ونذور .

(ج) عشرات من المباخر، بعضها يحتوي على نصوص نقشيّة.

(د) تماثيل نذرية^١ .

(٧) نقش (البيضاء حالياً)

ذكر "الهمداني" هذا الموضوع التاريخي في كتابيه المشار إليهما آنفاً فوصفه بأنه "أحد محافد اليمن، يقع في أرض (الجوف ومراد)، ويسكنه النشقيون المنتسبون إلى (دومان بن بكيل)^٢ .

وعلى أيّة حال، فمدينة (نشق) الأثرية تقع إلى الغرب من (السوداء)، على مسافة لا تقل عن (١٠ كم)، حيث بناؤها قد قام على وإرملني مستو في انبساطه، واقع شرق وادي (الخارد)، إلى الشمال الشرقي من جبل (سيلان)^٣، وقد ترك لنا الزّمن قسماً كبيراً من جدرانها، ما برح قائماً، وخاصة تلك الجدران المائلة في الجهتين: الشرقية، والجنوبية الشرقية من المدينة ذاتها، إضافة إلى ما تبقى فيها من آثار لبقايا قلعة كبيرة، يبلغ قطرها (٣٠٠) متر تقريباً! وفي طي هذه البقايا عثر على عدد لا بأس به من النقوش^٤ .

^١ جان فرانسوا بريتون: "تقرير أولي عن معبد عثتر ذو رصف، مدينة السودان"، مجلة دراسات يمنية، العدد ٣٨، صنعاء ١٩٨٩م، ص ٢١١ - ٢١٩ .

^٢ المرجع نفسه، ص ٢١٤ .

^٣ الهمداني: الاكليل، ج ٨ ص ١٧٥ - والاكليل، ج ١٠، ص ١٢٢ و الصفة، ص ٣١٤ .

^٤ (Tawfiq . M : " les monument de Ma 'in " , tome I , p . 44 - 45)

° - Robin : Les études .. p . 150 - 151 . (°

الجزء الثالث

العصر الثاني من التاريخ السياسي اليمن القديم

"حضارة القيعان في المرتفعات الغربية"

الفصل الأول: الأوضاع الدولية قبيل ميلاد سيدنا يسوع عليه السلام،
وأثرها على مجريات الأحداث في اليمن القديم.

الفصل الثاني: دولة سبأ وذي ريدان (القرن الأول حتى القرن الثالث
الميلادي)

الفصل الثالث: دولة سبأ وذي ريدان وحضرموت ويمنة أحداث (القرن
الرابع الميلادي).

الفصل الرابع: دولة سبأ وذي ريدان وحضرموت ويمنة وأعرابهم في
الطود والتهائم، أحداث (القرن الخامس الميلادي).

الفصل الأول

الأوضاع الدوليّة قبيل الميلاد وأثرها على مجريات الأحداث في اليمن القديم

أولاً: الحملة الرومانيّة على جنوب شبه الجزيرة العربيّة.

ثانياً: انتعاش الملاحة البحريّة.

ثالثاً: الأوضاع الداخليّة للكيانات السياسيّة في اليمن القديم.

رابعاً: بروز دولة حمير أو بني ذي ريدان.

الفصل الأول

الأوضاع الدوليّة قبيل الميلاد وأثرها على مجريات الأحداث في اليمن القديم

أولاً: الحملة الرومانيّة على جنوب الجزيرة العربيّة

بعد مصرع (يوليوس قيصر) عام ٤٤ ق.م، آل أمر الدولة الرومانيّة إلى اثنين من القادة الرومان هما: (انطونيوس Marcus Antonius) و (أوكتافيانوس Octavianus)، واصبح من نصيب الأخير الولايات الغربيّة من الامبراطوريّة الرومانيّة، و"لانطونيوس" الولايات الشرقيّة، بيد أن الصراع ما لبث أن نشب بين هذين القائدين، وكانت معركة (أكتيوم) البحريّة سنة ٣٢ ق.م، فاصلة بينهما، إذ أنتحر (انطونيوس) بعد فشله، واصبح (اوكتافيانوس) إمبراطور روما بدون منافس ولقب بـ (أوغسطس)^١، أي "المحترم".

بعد تلك الأحداث استقرت الأحوال في الامبراطوريّة الرومانيّة، فتمكن الرومان خلالها من السيطرة الكليّة على مصر وبلاد الشام، وبدأت أنظارهم تتجه صوب بقية أنحاء شبه الجزيرة العربيّة لاحتلالها، وبالفعل كلّف الامبراطور (أوغسطس) نائبه الرومانيّ على مصر آنذاك (اليوس جالوس Aelius Gallus) بالقيام بتلك المهمة^٢.

فما هي -يا ترى- الدوافع المباشرة وراء فكرة غزو شبه جنوب الجزيرة

^١ (ويل ديورنت: " قصة الحضارة"، ترجمة، محمد بدران، الجزء الأول من المجلد الثالث " الحضارة الرومانيّة" مطبعة لجنة التآليف والنشر، القاهرة ١٩٥٥ م ص ٤١٨ - ٤٢١.

^٢ (جواد علي: المفصل، ج ٢، ط (١٩٧٧)، ص ٤٣-٥٨.

العربية؟ وكيف جوبهت الحملة الرومانية من قبل اليمانيين؟ ولماذا فشلت؟ وما هي النتائج التي ترتبت عليها؟ كثير من الأسئلة تبرز أمامنا بحاجة إلى ردود شافية، ومما يوسف له إننا لا نجد لأخبار تلك الحملة أية إشارة في النقوش اليمانية القديمة -المعروفة حتى الآن- فالمصدر الوحيد الذي أمدنا بأخبار تلك الحملة هو: ما كتبه المؤرخ الروماني (سترابو Strabo) معاصر القائد الروماني وصديقه، والأخذ بذلك المصدر يستدعي الحيطة والحذر، فالمؤرخ روماني الأصل، ومن الطبيعي أن يدافع عن سمعة إمبراطوريته، وعن صديقه القائد المهزوم. وليس أمامنا إلا أن نورد مآذره (سترابو) ^١، ومن ثم نورد إستنتاجنا حول تلك الحملة.

- دوافع الغزو

(١) الدوافع الاستراتيجية:

إن فكرة الاستيلاء على جنوب شبه الجزيرة العربية، بالنسبة للرومان تعني السيطرة على البحر الأحمر وتحويله إلى بحيرة رومانية، وبذلك تتحقق لهم هذه الاستراتيجية التي ترسخ الترابط بين مناطق نفوذهم وممتلكاتهم في بلاد الشام من جهة، ومصر وشمال إفريقيا من جهة أخرى، بذلك يتحقق لهم نصر عسكري وسياسي واقتصادي كبير في وجه عدوهم التقليدي: الامبراطورية الفارسية.

(٢) الدوافع الاقتصادية:

أبرز تلك الدوافع تتمثل في السيطرة على طريق البخور من بدايته في الموانئ الجنوبية لشبه الجزيرة العربية، وحتى نهايته في شواطئ البحر المتوسط، تلك الطريق التي كان يسلكها اليمانيون محملين بأثمن السلع التي تنتج في أراضيهم، وتلك السلع النفيسة القادمة من الهند وشرق أفريقيا. كما أن جنوب شبه الجزيرة العربية كان هدفاً مباشراً لتلك الحملة، إذا ما عرفنا نوع المنتجات التي ينتجها كاللبان والمر...، والمعروف أن الرومان يدفعون لاستيرادها أموالاً طائلة بحكم

^١ - Strabo: " The Geography " trans,by H. L. Jones , Loep Classical Library , London , 1930 , Bk 16 . ch 4 Secs 22-25

قداستها الفريدة^١.

لذلك الأسباب جاءت فكرة غزو العرب، إمّا لإرهابهم أو لاحتلال أرضهم، وتحويلهم -بعد ذلك- إلى حلفاء طائعين أو مهزومين خاضعين للضريبة والسخرة. ومن العوامل المساعدة التي شجعت الرومان على الغزو، تلك الصورة البراقة التي نقلها الكتاب الكلاسيكيون عن بلاد العرب، ابتداءً من (هيرودوتس Herodotus) إلى (سترابو Strabo) و (بليني Pliny)، فقد تحدثوا جميعاً عن الثراء الخارق للسبائيين نتيجة لتجارتهم بالبخور، وما أقتنوه بفضل تلك الأرباح من مصنوعات ذهبية وفضية: كالأسرة، والموائد، والأواني، والكؤوس... الخ. فضلاً عن قصورهم الرائعة التي كانت أبوابها وجدرانها وسقوفها مرصعة بالعاج، والذهب، والفضة، والأحجار الكريمة، لقد كان لتلك الروايات تأثير كبير على العقلية الرومانية.

- سير الحملة

تحدثت (سترابو) عن الحملة الرومانية، منذ بداية التفكير فيها، ويبدو جلياً أنّ (أوغسطس Augustus) الامبراطور الروماني، قد فكر ملياً في احتلال بلاد العرب تحقيقاً لحلم مقدوني قديم، فقد أخفق (الاسكندر المقدوني)، الذي وافته المنية قبل أن يحقق هذا الحلم.

بتكليف من الامبراطور الروماني بدأ (اليوس جالوس) في الإعداد للحملة في شهر "أغسطس من عام ٢٤ ق.م". وبعد تجهيز كبير، تحركت القوات الرومانية على متن أسطول كبير مؤلف من (١٣٠) سفينة، من ميناء مصري على (خليج السويس) متجهاً صوب أحد موانئ الأنباط على الجانب الآخر من البحر الأحمر، يدعى (لويكه كومه Leuke kome) وقد وصلت القوات الرومانية إليه بعد خمسة عشر (١٥) يوماً من الرحيل في البحر، تعرّضت خلالها السفن لمناعب جمّة وتحطّم منها الكثير!^٢.

^١ Ibid, Sec 22

^٢ - Strabo: op. - cit , Bk 16 , ch 4 , Sec 24.

وقد علّق القيصر آمالاً كبيرة على مملكة النبط شمال الجزيرة، والتي كانت حينها مواليه له، ويحكمها صديقه (عبادة الثالث Obadas)، لم يخب الأنباط آمال القيصر، عندما زدوا القوات الرومانيّة بحوالي (١٠٠٠) جندي من الأنباط، ومجموعة من المجنّدين اليهود، وصل عددهم إلى حوالي (٥٠٠) وغيرهم من رعايا الامبراطوريّة الرومانيّة في بلاد الشام، وتم اختيار الوزير النبطي (سيلايوس Syllaeus) مرشداً للحملة -كما جاء عند (سترابو)- وقد أجمع المؤرخون على أنّ (سيلايوس) هو الاسم العربيّ (صالح)^١.

من الأرض النبطيّة، تحركت الجيوش براً بقيادة (اليوس جالوس)، بمحاذاة ساحل الحجاز وتهامة في طريقها إلى جنوب شبه الجزيرة العربيّة (اليمن القديم)، وقد ذكر (سترابو) الأهوال التي تعرّضت لها الحملة أثناء سيرها من عطش ومرض خلال ستة أشهر كاملة، سارت القوات خلالها أرضاً لم يذكر (سترابو) إسمها، وإنّما ذكر أنها كانت أرض الملك (Aretas) * أيّ "الحارث" وكان ذا قرابة لملك الأنباط (عبادة الثالث)، ثم سار في أرض وعرة حتى وصل إلى أرض مأهولة بالأعراب تدعى (Aravene) عليها ملك اسمه (Sabos) وكان (جالوس) قد قطعها في (٥٠) يوماً حتى وصل إلى مدينة (Negrani) نجران، وتعد أول المدن اليمنيّة، وهي منطقة خصبة، ويذكر (سترابو) أن الرومان دمروا المدينة -أعني نجران- وأجبروا ملكها على الفرار. وبعد مسيرة ستة أيام عنها وصل الرومان إلى نهر** جرت عنده معركة، خسر فيها المهاجمون عشرة آلاف رجل، أمّا الرومان فلم يخسروا سوى

^١ (جواد علي: المفصل، ج ٢، ص ٣٨٦ ..

*) الحارث Aretas:

ورد في المصادر الاسلاميّة، ذكر لقبيلة (بني الحارث بن كعب) كما جاء ذكرها عند "الهمداني" في كتابه (صفة جزيرة العرب) بأن أراضي "بني الحارث" تقع شمال نجران إلى وادي تشليب وربما تكون هي الأرض التي قصدتها (سترابو)، وإن الحارث هو من هؤلاء الذين عرفوا (بني الحارث بن كعب).

** النهر الذي وقعت عنده المعركة وقتل فيها على حد زعم (سترابو) عشرة آلاف من العرب، يرجح المؤرخون أنه (غيل الخارد) في الجوف (أنظر الخريطة رقم ١٥).

رجلين فقط - على حد قوله - ثم سارت الحملة حسب قوله إلى منطقة تدعى: (نسكا Nesca) لعلها (نشق) "خربة البيضاء حالياً" بالجوف، ويضيف: "أن ملكها سلمها لهم دون أدنى مقاومة"، ثم يذكر مدناً أخرى من مدن الجوف، حتى وصلت الحملة إلى (مارسيبا) أو (ماريبا) أو (ماريقا)، بالرغم من الاختلاف في كتابة الاسم، إلا أن معظم الدارسين يرون أن المقصود بتلك المدينة (مأرب) العاصمة السبائية، وكان ملكها حينها يسمّى (Ilsaros) ويعني عند المؤرخين (إلى شرح)، ويبدو جلياً من وصف (سترابو) أن المدينة كانت محصنة، ممّا أضطر الرومان إلى محاصرتها حوالي ستة أيام، ومن ثم تراجعوا عنها بسبب قلة المياه ونفسي الأمراض، وذكر (سترابو) أن الحملة لم تتعرض أثناء تلك الأيام الستة إلا لمناوشات من قوات (ايلزاروس Alasaros).

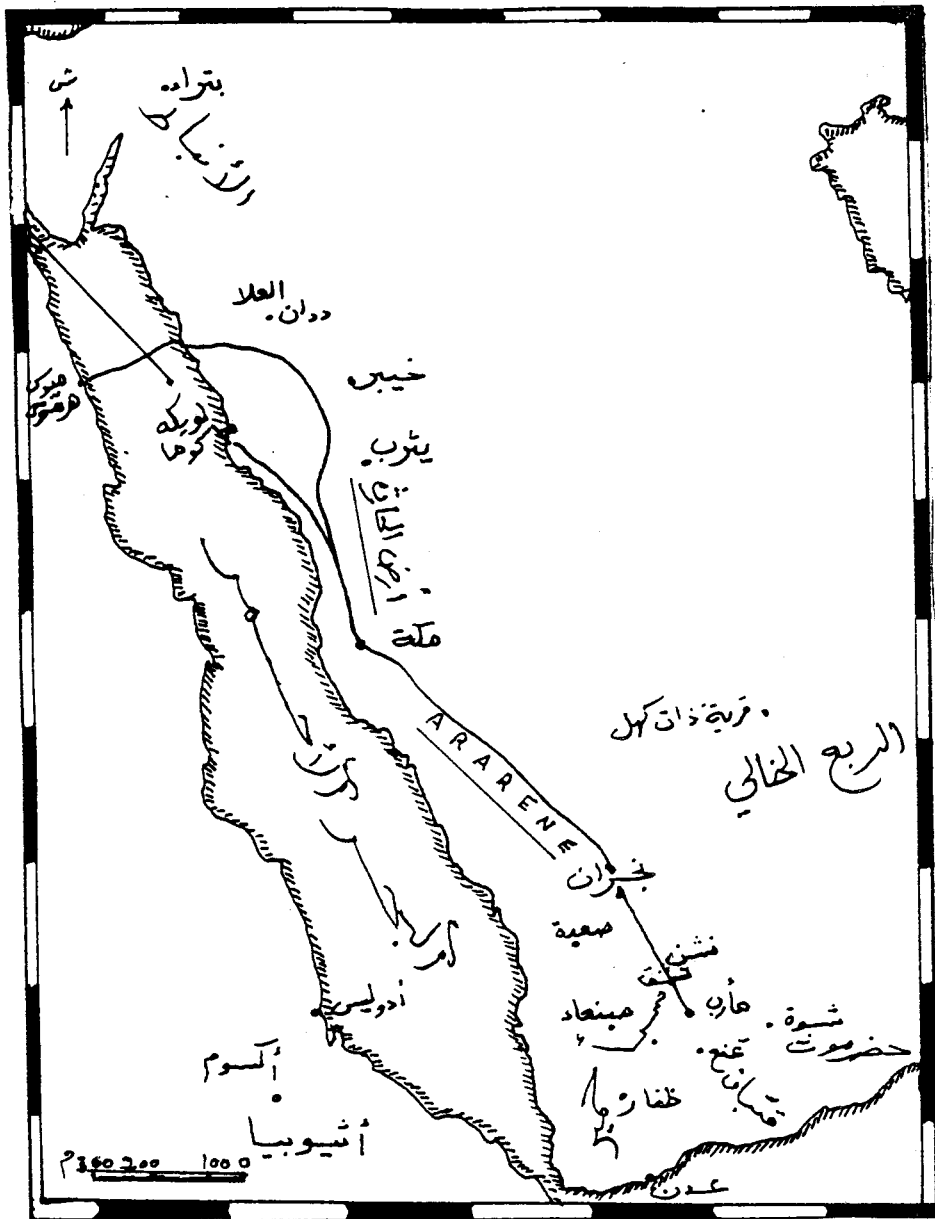
بعد ذلك عاد (اليوس جالوس) بجيشه خائباً من حيث أتى وأول المدن التي مرّ بها عند العودة (نجران) وصلها في تسعة أيام، وهناك وقعت معركة بين الرومان والعرب، ثم غادرها (جالوس) فوصل بعد مسيرة أحد عشر يوماً، إلى موضع يعرف بـ (الآبار السبع) وسار عدة مواضع حتى وصل إلى منطقة تسمى (Egra) * "إيجرا" أو (نيجرا) من قرى أرض (عبادة الثالث) تقع على ساحل البحر وقد قطع المسافة كلها في (٦٠) يوماً ومنها أتجه إلى مصر (أنظر الخريطة رقم ١٦).

- أسباب فشل الحملة

١- يعزو (سترابو) فشل الحملة إلى خيانة الوزير النبطي (صالح)، حينها طلبت روما من الأنباط محاكمة الوزير، وفعلاً تمت محاكمته بتهمة الخيانة العظمى، وحكم عليه بالاعدام، ونفذ فيه الحكم بقطع رأسه علناً بأحدى ساحات مدينة روما.

٢- لم يتحرّر (سترابو) الأمانة العلمية في التدقيق لمعرفة أسباب فشل الحملة، بل إنه لم يعترف بفشلها منذ الوهلة الأولى من انطلاقها، خاصة وأن قائدها كان

* (Negra أو Egra، يرى بعض المؤرخين أنه ميناء (ينبع) ثاني ميناء في الحجاز.



(خريطة رقم 16) سير الحملة الرومانية إلى اليمن

يجهل كل شيء عن طبيعة البحر الأحمر، فلم يوفق في اختيار أسطوله الحربي، مما أدى إلى فقدانه كثيراً من سفنه قبل أن يصل إلى الميناء النبطي، كما كان يجهل أيضاً الطبيعة الجغرافية للمنطقة، فقد كان من أسباب هزيمتهم قلة المياه، وتفشي الأمراض، والتحصينات المنيعة للمدن اليمنية.

٣- وصلت القوات الرومانية منهكة القوى بعد ستة أشهر سيراً على الأقدام فقد قطعوا مسافة طويلة، حتى وصلوا إلى الأراضي اليمنية، فطالت الرحلة عن الموعد المخطط لها.

٤- امتازت المدن اليمنية القديمة بتحصيناتها القوية، ومدينة (مأرب) بالذات من العواصم المشهورة بتحصيناتها، التي أكدتها التنقيبات الأثرية.

٥- المقاومة اليمنية التي لم يذكرها (سترابو)، والتي كان لها دور فعال في إلحاق الهزيمة بالقوات الرومانية، مثال على ذلك: تلك المعركة التي أشار إليها (سترابو) ودارت رحاها حول نهر في منطقة (الجوف) ولعله "وادي الخارد".

وبالرغم من المغالطات التاريخية التي أوردها (سترابو)، إلا أن هناك معلومات مفيدة يمكن استخلاصها من سياق ذلك الوصف، فقد ذكر بأن (ماريبا) = (مأرب) مدينة تابعة للملك (إيلزاروس Ilasarus) الذي قد يقابل في العربية اسم (إلي شرح)، وهو ماذهب إليه عالم النقوش (Jamme) وبني عليه تاريخ عهد الملك (إلي شرح يحضب) ملك (سبأ وذي ريدان)، كما أفاد (سترابو) بأن البخور أئمن الطيوب، يزرع في المنطقة الواقعة على ساحل حضرموت الشرقي، وليس في بلاد سبأ كما كان يعتقد.

ويتبدى لنا واضحاً أن "سترابو" لم يكن مرافقاً لصديقه (جالوس) في حملته إلى اليمن، وإلا لما أهمل - وهو المؤرخ المعروف كثيراً من المناطق، فهناك جهل مطبق بالمناطق، وخط كبير في أسمائها، وهذا يفسر حقيقة واحدة: أن (سترابو) قد استقى معلوماته من الجنود الرومان الذين شاركوا في الحملة.

ثانياً: انتعاش الملاحة البحرية

لقد تأثرت الأوضاع السياسيّة والاقتصاديّة لليمن القديم بمجريات الأحداث العالميّة، فباقتراب العصر الميلادي، وخاصة القرن الأول قبله، حدث تطوّر مطّرد في الحياة الاقتصاديّة العالميّة، نتيجة للاستقرار السياسيّ الذي شهدته دول البحر المتوسط - كما ذكرنا ذلك آنفاً - فانعكس ذلك الانتعاش على الدول التي لها صلات تجاريّة مع العالم، ومنها اليمن القديم، فقد نقلت لنا المصادر الكلاسيكيّة (اليونانيّة والرومانيّة) صورة برّاقة عن الأوضاع الاقتصاديّة المزدهرة التي شهدتها اليمن آنذاك، بسبب الإقبال المتزايد على السلع اليمنيّة النفيسة كالبخور والعطور... وغيرها من السلع التي كانت تجلب من الهند وشرق أفريقيا^١.

وللحصول على تلك المنتجات أخذت السفن الرومانيّة تجوب البحر الأحمر والمحيط الهندي، ذهاباً وإياباً دون حاجتها لوساطة اليمنيين الذين كانوا يسيطرون على الطريق البري، وقد تحقق للرومان ذلك، بعد أن اهتدى اليونانيّ (هيبالوس) إلى استخدام الرياح الموسميّة الجنوبيّة الغربيّة خلال الصيف، ممّا ساعد في تقصير أمد الرحلة من البحر الأحمر إلى مداخل الهند في عرض المحيط مباشرة دون الإلتزام بخطوط السواحل الطويلة، وبفضل انتعاش تلك السواحل نجد الموانئ الواقعة على طول ذلك الطريق البحريّ تعيش حالة من الازدهار، لم يشهد لها مثيل من قبل^٢، وهاكم مؤلف كتاب "الطواف حول البحر الارتيري" يحدثنا عن حركة الملاحة البحريّة في تلك الموانئ كميناء: "موزع"، و"عدن"، و"المخا"، و"قنا"، و"موشا"^٣.

Groom: op. - cit , pp. 55 - 95. (^١

Bafaqih: L' unification. ... pp 319 - 324. (^٢

The Periplus. ... , Secs , 27-32 (^٣

ثالثاً: الأوضاع الداخلية للكيانات السياسيّة في اليمن القديم

بالقدر الذي برزت فيه المناطق المطلّة على الثغور البحريّة، بفضل انتعاش الملاحة، إلا أنّ الضعف والوهن مالبتا أن دبّا في أوصال المناطق الداخليّة المعتمدة على الطريق البريّ "طريق القوافل"، وقد كان لتفوق البحر على البر عدة أسباب، منها: سهولة الاتصال، وانخفاض تكاليف النقل. كما أنّ الإتصال المباشر للرومان بمناطق إنتاج السلع المرغوبة لديهم، قد فوّت على اليمنيين فرصة القيام بدور الوسيط التجاريّ، كل ذلك كان له أثره الخطير على الكيانات السياسيّة التي كانت تتمركز على الطريق البريّ، ممّا جعلها تفقد مواردها الاقتصاديّة الآتية من تلك الطريق، وسادها الضعف، فقلّت هيبتها وغدت عرضة للأطماع الدوليّة والمحليّة

سياً:

بالرغم من فشل الحملة الرومانيّة على اليمن القديم، إلا أنّها تركت آثاراً سلبية على الدولة السبائيّة، فهزّت كياناتها السياسيّة وجعلتها عرضة للأطماع الداخليّة والمتمثلة في الهجمات المتكرّرة التي كانت تقوم بها القبائل البدويّة القادمة من الصحراء الشماليّة، خاصة بعد أن فقدت تلك القبائل مواردها الاقتصاديّة التي كانت تجنيها من تلك الطريق، فوجّهت نظرها صوب عواصم الممالك اليمنيّة، لتصبح هدفاً لها، تشنّ عليها غاراتها كلما مسّها الجوع وأنست ضعفاً من أهلها، ممّا دفع بالسكان في تلك المراكز إلى ترك أراضيهم باتجاه المرتفعات الغربيّة. ولا شك إنّ تلك الهجرات الداخليّة شكّلت رافداً بشرياً ساعد على نمو وازدهار مناطق القيعان في تلك المرتفعات، ووفّر لدولة "حمير" الفتية عاملاً مساعداً لبسط نفوذها على الأراضي المجاورة، علاوة على الأسباب الآتية الذكر، والتي كانت سبباً في معاناة الدولة السبائيّة، نجد أن بروز قوة الريدانيين في الجنوب - هو الآخر - كان يشكّل تهديداً صارخاً يدهم السبائيين، كما برز حينها خطر داخلي آخر هو: بروز مؤسسة

(^١) يوسف محمد عبدالله: "حمير بن الخير والأثر"، مجلة دراسات يمنية، العدد ٤٢، مركز الدراسات والبحوث اليمني، صنعاء ١٩٩٠ ص ٤٠.

الأقبال الذين تلقبوا بلقب "ملك". ففي تلك الأجواء المضطربة انتهى حكم الأسرة التقليدية في مأرب ونشط الأقبال والأذواء، واصبحوا ينافسون السلطة، فكان كل "قبيل"، ينشد أن يكون ملكاً على سبأ. وأبرز القبائل في الهضبة السبائية، تلك التي كان يضمها إتحاد (سمعي) وهو اتحاد قبائلي تقع اراضيها بين "خولان وصرواح" من الشرق، وبكيل القديمة من الغرب. ويضم هذا الاتحاد في الأساس ثلاث قبائل، همدان ومركزها (ناعط)، وحملان ومركزها (حاز)، ويريم ومركزها (هجر) أو (شباب سخيم)، ويشكل كل شعب من تلك الشعوب (ثلاثاً) "من سمعي"، وهناك قبائل (شعوب) أخرى ارتبطت بالدولة السبائية بروابط أسرية كقبيلة (مرشد) في "شباب اقبان" و قبيلة (بني جرة) ومركزها (كنن)***.

في ظل هذه الأجواء المضطربة والتي كانت تعاني منها دولة "سبأ"، نجد دولة "حمير" تشق طريقها وتبسط نفوذها على أجزاء واسعة من المناطق الجنوبية لتصل إلى أطراف الهضبة السبائية.

حضر موت:

كانت حضر موت في تلك المرحلة تعيش حالة من الانتعاش الاقتصادي بفضل موانئها، وبفضل الطلب المتزايد على منتجاتها: (اللبان والمر) في الوقت

(*) الأقبال: مفردة (قبيل) وهو لقب يطلق على زعيم "شعب" مستقل عن الملك الرسمي للدولة، ويلقب بلقب ملك من الحين إلى الآخر، بل نجد بعض ملوك سبأ الشرعيين يلقبون بمثل ذلك اللقب للأقبال على مضض حتى يحتفظوا بمساعدتهم لهم في ظروف سياسية خاصة.

(¹) محمد عبدالقادر بافقيه: "الأقبال والأذواء ونظام الحكم في اليمن القديم"، مجلة دراسات يمنية، العدد (٢٧)، مركز الدراسات والبحوث اليمني، صنعاء ١٩٨٧م، ص ١٤١ - ١٥٤.

(^٢) Robin. Ch: " les hautes terres du nord Yémen avant l'Islam ", tome I, (Istanbul , 1982 , pp. 41 - 45

(**) شباب اقبان: نسبة لبني اقبان وهم أسياذ قبيلة شبام، والتي تعرف حالياً بشبام كوكبان، تقع على بعد حوالي (٣٥) كم شمال غرب صنعاء.

(***) كنن: جبل كنن يقع على بعد (٤٠) كم تقريباً، جنوبي صنعاء، حيث تقوم عليه قرية (نعض) الأثرية حاضرة (بني جرة)، جاء ذكرها في كثير من النقوش منها: (631 , 577 Ja , 576) و (CIH 350) .

ذاته، نجدها تنظر لدولة حمير - القوة الناشئة - بعين الحذر، فقد عثر على نقش (RES 2687) في موقع (البناء) شمال "بئر علي"، بقلب دولة حضرموت، يتحدث عن أحد مكربي حضرموت، الذي قام ببناء سور في ذلك الموقع تحسباً لاي هجوم حميري، علماً بأن موقع (البناء) يبعد حوالي (٤٠٠) كم شرق العاصمة الحميرية. وقد أرخت "جاكلين بيرن" ذلك النقش بحوالي القرن الاول ق.م^١.

قَتبان:

على العكس من حضرموت، نجد دولة قَتبان تعيش حالة من الوهن والخور، بسبب تدهور الطريق البري الذي كان يدرّ عليها موارد اقتصادية كبيرة، وبسبب موقعها الجغرافي المتوسط لأكبر الممالك اليمنية، حضرموت من الشرق، وسبأ من الشمال الغربي، وحمير من الغرب والجنوب الغربي، وكان يتوجب عليها مقاومة تطلّعات تلك الممالك، ذلك الوضع الصعب جعلها تغلق على نفسها بعد أن غدت لقمة سائغة لكل من تلك الممالك، فسبأ تحاول استقطاع جزء من الاراضي القتبانية خاصة مقاطعة (ردمان) * و (مضحى) ، لحماية نفسها من المدّ الريداني، أما "حمير" فكانت تناوشها من الغرب وتبسط نفوذها على أجزائها الجنوبية وبالذات المنافذ البحرية؛ أما "حضرموت" فنجدها تدخل معها - أعني قَتبان - في علاقات دبلوماسية وتحالفات حيناً، وفي حروب ومناوشات حيناً آخر. وبالرغم من تلك الاجواء المعتمة، نجد دولة قَتبان تواصل نشاطها التجاري، كما أشار إلى ذلك المؤرخ الروماني (بلييني)^٢. وفي الوقت ذاته نجدها تقاوم تلك الاخطار المحدقة بها بصعوبة بالغة.

(^١) Pirenne.J: les témoins écrits , p. 135.

(^{*}) ردمان: قبيلة هامة تضم أراضيها كل من قيفه، ورداع، والسوادية بذلك فهي تحتل موقعا متوسطا بين سبأ وحمير وحضرموت لعبت ردمان دورا مؤثرا في الاحداث السياسية لليمن القديم منذ مطلع الميلاد .. جاء ذكرها في عدد من النقوش، لاتزال ردمان معروفة اليوم في (اسافل قيفه) وهي مقاطعة كبيرة تمتد إلى السوادية والمعان، وسارح، ونجد الحاج. انظر يوسف عبدالله: أوراق .. ص ٨٧.

(^٢) Pliny : op. - cit , Sec 32.

أوسان :

في تلك الاونة، نجد أوسان تستعيد نشاطها بعض الشيء، ربما استغلت ضعف دولة قتبان، كما سبق وأن عرفنا، إن الاراضي الاوسانية خضعت لدولة قتبان، وقد عثر مؤخراً على العديد من الاثار الاوسانية: كالتماثيل الملكية وعدد من القطع الأثرية المتنوعة، مما دفع بالعالمية (جاكلين بيرن) إلى الافتراض ببقاء (أوسان) كدولة إلى ما قبل ميلاد يسوع عليه السلام^١. ومنذ مطلع الميلاد آلت كل تلك الاراضي لدولة "سبا وذي ريدان".

معين:

ارتبط وجود معين منذ بداية عهدها بالتجارة البرية، فكان موقعها الجغرافي بمثابة نقطة التقاء، أو حلقة وصل تربط بين شمال وجنوب شبه الجزيرة العربية، ولكن ضعف الطريق البري أفقدها أهم مواردها الاقتصادية، كما ان بروز دولة الانباط في شمال الجزيرة واستحواذها على المراكز التجارية الواقعة على طريق القوافل - والتي كانت في السابق مراكز معينة- أفقدها تواجدتها في الشمال ووسط شبه الجزيرة واستغلت دولة سبا ذلك الضعف ولم يأت القرن الاول ق.م إلا وتختفي معين كدولة بدخولها في إطار الدولة السبائية فتفقد استقلالها السياسي، لكن هذا لايعني على الاطلاق - وقف نشاطها التجاري، بل أستمر المعينون في ممارسة تجارتهم، تحت سيطرة الدولة السبائية، وهاكم (بليني) يتحدث عنهم بقوله: (المعينيون منطقتهم يمر بها ترانزيت الكندر عبر طريق ضيق، وهم الذين بدأوا التجارة، وأهم من مارسها، وهناك نوع من البخور سمي باسمهم هو "البخور المعيني"^٢.

رابعاً: بروز دولة حمير أو بني ذي ريدان.

تعد دولة حمير من أشهر الدويلات اليمنية القديمة وآخرها ظهوراً، وذلك

^١ - (Pirenne: prospection historique , pp. 213- 255 .

^٢ Pliny : op. - cit , Sec 32.

في أواخر القرن الثاني ق.م، فقد رافق ظهورها بداية التقويم الحميري عام (١١٥ ق.م)^١، ويرى العلماء أن هناك علاقة التقويم الحميري واستخدام اللقب المزدوج "ملك سبأ وذي ريدان"^٢، وقد جاء ذكر (حمير) في الكتابات الكلاسيكية، فعند (بلييني) - الذي يعود عهده إلى القرن الأول ق.م- تعد "حمير" من أكثر القبائل اليمنية عدداً، وأن عاصمتهم (ظفار)^٣ كما ظهرت "حمير" في خريطة بطليموس، أما مؤلف كتاب "الطواف حول البحر الاتيري" فقد حدثنا عن النشاط البحري للموانئ التابعة لملك حمير، كما أفرد الكتاب المسلمون جزءاً واسعاً من كتاباتهم للحديث عن حمير وملوكها وأنسائها، ومن أبرز من أهتم بالحديث عن نسب حمير ولغتهم وآثارهم هو (الحسن الهمداني)^٤ في أغلب مؤلفاته، وبشكل خاص في كتابه (الاكليل)^٥؛ ثم يليه (نشوان الحميري) ويكرس قصيدته (النشوانية) للحديث عن مآثر ملوك حمير.

والملاحظ من خلال النقوش إن اسم (حمير) يقترن دوماً باسم (ذي ريدان) فماهي -يا ترى- العلاقة بين الاسمين؟! عند العودة لاصل اللفظين نجد أن اسم حمير يأتي في النقوش (حميرم)، كما نجد لفظة (حمرم) التي تعني في (المعجم السبائي)^٦، "حلف" من الفعل "حمر" الذي يعني تحالف قبلي، أما أقدم نقش

١) "New Light on the Himyaritic Calender in Arabian Studien" - Beeston, 1974, pp. 1-6.

٢) Bafaqih: L`unification .. p.19-20.

٣) Pliny: Natural History, translated by H. Rackham London, and Cambridge, 1969.

٤) AL- Garoo. A: L`antiquité's du Yémen dans L`ouvres d'al- Hamdānī (thèse) Paris, 1986, pp. 35-48.

٥) راجع الجزء الثاني من (الاكليل) يتحدث فيه "الهمداني" عن أنساب ولد الهميع بن حمير، وفي "الجزء الرابع" يتحدث عن السيرة القديمة من عهد يعرب بن قحطان إلى عهد أبي كرب اسعد الكامل (كتاب مفقود) وفي "الجزء الخامس" تطرق إلى السيرة الوسطى من عهد أبي كرب إلى عهد ذي نواس (مفقود) كما يتحدث عن محافذ اليمن ومساندها ومراثي حمير والقبوريات في (الجزء الثامن) أما الجزء التاسع، فضمنه الحديث عن الاقبال الحميرية وحكمها باللسان العربي (كتاب مفقود).

٦) المعجم السبائي: ص ٦٨، ماده (حمر ٢) أنظر ايضاً: يوسف عبدالله: حمير ... ص ٣٥.

حميراً فهو نقش حضرمي سبق وان أشرنا اليه (RES 2687/3)، سجّل على سور موقع (البنّا) يعود تاريخه إلى القرن الاول ق.م. فحمير لم تظهر في النقوش كقبيلة واحدة بل تجمّع قبليّ، وما يؤكد ذلك تلك النقوش التي تتحدث عن حمير وذكرها كشعوب "أشعب حمير" (Ja 576) أيّ "شعوب حمير" وليس "شعب حمير" كما نجد ذلك عند ذكر "قتبان وسبأ وحضرموت".¹

أمّا كلمة "ريدان" فهي من (ريد) التي تعني في المعاجم العربيّة، حافة الجبل، فريدان إذاً اسم لجبل أقام فيه أسياد حمير قصرأ لهم حمل نفس الاسم، ومن ثم عرفوا أصحاب ذلك القصر باسم (بني ذي ريدان) أيّ أصحاب قصر ريدان، ولا غرابة في ذلك فهناك كثير من أسياد اليمن ينتسبون إلى قصورهم، إلا أنّ اسم (ذو ريدان) غدا بعد ذلك اسماً يطلق على الكيان السياسيّ لقبائل حمير.²

من هم الحميريون إذاً وأين تقع أراضيهم؟! يرى الكثير من المؤرخين ان الحميريّين كانوا اذواء صغار يدورون في فلك الدولة القتبانيّة، ثم انفصلوا عنها مكوّنين كتلة سياسيّة مستقلّة، وقد اعتمد هؤلاء المؤرخون في زعمهم هذا على نقشين جاء فيهما بما معناه: انّ الحميريّين "اولاد عم" أي "أبناء الاله عم" والاله "عم" كما هو معروف المعبود الرئيس للقتبانيين، فنسبة حمير تابعة لاولاد عم يبرر ما ذهب إليه هؤلاء المؤرخون إلى أنّ حميراً تابعة لقتبان؛ إلا أنّ هناك رأياً معارضاً: يرى أنّ الاله الرئيس لحمير هو (عثر) ولا توجد أيّة إشارة في اعتقادهم - إلى ان الحميريّين قد عبدوا الاله (عم) باستثناء النقشين السابقين، لذلك فهم لا يجدون مبرراً لان يسمّى الحميريون بأولاد عم.³

¹ Robin. ch: Aux origins de L'Etat Himyarite: Himyar et du-Raydān, - dans , Arabian studies in Honour of Mohmoud al- Ghul , Yarmaut University , Wiesbaden , 1989 , p. 104 .

² Von Wissmann: Ancient History of Himyar , dans le Muséon , LXXVII - (1964 , p. 451 .

انظر ايضاً: يوسف عبدالله: حمير ... ص 38.

³ راجع النقش (Ja 577/2) جاء فيه (شمر ذي ريدان وشعب حميرم ولد عم) والنقش الثاني (Ja 578/7) جاء فيه (الجيش والقبائل والجيش الملكي لحمير اولاد عم).

إننا نرجّح ما ذهب إليه أصحاب الرأي الأول، خاصة إذا ما علمنا بان النفوذ القتبانيّ قد امتدّ -في فترة ازدهاره- إلى أجزاء واسعة من جنوب الهضبة الغربيّة، وربما شمل أراضي حمير التي سنأتي لتحديدّها لاحقاً.

أمّا أقدم ذكر لـ (ذي ريدان) في النقوش -التي توافرت لدينا حتى الان- فيعود إلى القرن الأول الميلادي، أي أنّ ذكر "حمير" كان الاقدم، فأول ما ظهر اسم (ذي ريدان) جاء مقروناً باللقب الملكي لمك سبأ (ذمار على وتر يهنعم)، ملك سبأ وذي ريدان ابن (سمه على ذريح) أحد ملوك الاسرة التقليديّة الحاكمة في مأرب، حيث يرى بعض المؤرخين أنّ: (ذمار على) هو أول ملك سبأ استخدم اللقب المزدوج^١. أمّا أقدم من استخدم هذا اللقب من الجانب الحميريّ، فهو الملك (ياسر يهصدق) ملك سبأ وذي ريدان، في نهاية القرن الأول أو بداية القرن الثاني الميلادي تقريباً [CIH 30 , 41].

ومع توسع النفوذ الحميريّ يتوسع اللقب الملكيّ، وتدخّل إليه إضافات جديدة مثل: (ملك سبأ وذي ريدان وحضرموت ويمنة) وأصبح واضحاً أنّ (ذي ريدان) اسم يطلق على الكيان السياسيّ لدولة (حمير)، أمّا شعبها فيسمّى (شعوب بني ذي ريدان) أو (شعوب حمير).

كل السبائيّون يلقبون ملوك حمير بـ (ذي ريدان) لفترة طويلة، ففي عهد الملك السبأيّ (إلى شرح يحضب الثاني) وأخيه (بازل)، أطلق على الملك الحميريّ المعاصر لهم (شمر يهحمد ذي ريدان)^٢، نجد ذلك في نقش [Ja 577/2] (شمر ذي ريدان، وشعب حميرم ولد عم). إذا فإسم "حمير" يرادف دوماً اسم (ذي ريدان)، وقد يحلّ محله، كما جاء في نقش [Ja 665] (وأعراب سبأ وحميرم وحضرموت ويمنة)؛ أيّ (أعراب سبأ وحمير وحضرموت ويمنة)، ففي هذا النقش استبدل اسم (ذي ريدان) بـ (حمير).

^١ Wissmann : Himyar ... , p. 120. 125

^٢ (الارياي: نقوش مسنديّة ص ٢٥٢ - ٢٥٥، أنظر نقش [إرياني ٤٩]

أرض حمير:

جاء في أكثر من نقش ذكر لأرض حمير [أنظر Ja 675, 578, 579 580] و [CIH 140/4]، (أرض حميرم) ويمكننا من خلال تلك النقوش، تحديد النطاق الجغرافي لدولة حمير: فهي تقع إلى الغرب من دولة قتبان، وتشمل مرتفعات يافع (دهس) في النقوش، وإقليم (ذمار) و (يريم)، وقد أطلق "الهمداني" على ذلك النطاق الجغرافي اسم: (سرو حمير) ويحدده بقوله: "العر وثمر وحبّة وحطيب ويهر وذو ناخب وذو ثاوب وسلفه وشعب، قرى ومساكن ليافع"^١.

ومن الملاحظ أن النقوش لا تفرّق بين أراضي حمير والأرض الريدانية فأرض حمير وشعوبها هي أرض وشعوب "ذي ريدان"؛ وما يؤكد ذلك النقش الذي عثر عليه في (يافع) بمنطقة "علا" من (بني بكر)، يتحدث النقش عن حرب قامت بين جيش الملك السبائي (بهقم بن ذمار على نزيح) ملك "سبأ وذي ريدان وحمير" في أرض "ذي ريدان"^٢.

لقد امتدت الأراضي الحميرية في عهد ملكها (ياسر يهصدق) ملك (سبأ وذي ريدان) حتى منطقة (ضاف) الواقعة شمال (قاع جهران) جنوب "تقيل يسلم" فشملت أجزاء واسعة من الهضبة الغربية^٣ (أنظر الخريطة رقم ١٧). أما بلييني فيقول: "أن الحميريين قبائل كثيرة العدد..."^٤.

وقد اتخذ الحميريون من منطقة (ظفار) عاصمة لهم أنشأوها في "قاع الحقل" بسند جبل ريدان الذي يبعد بضعة كيلومترات جنوب منطقة (يريم) الحالية.

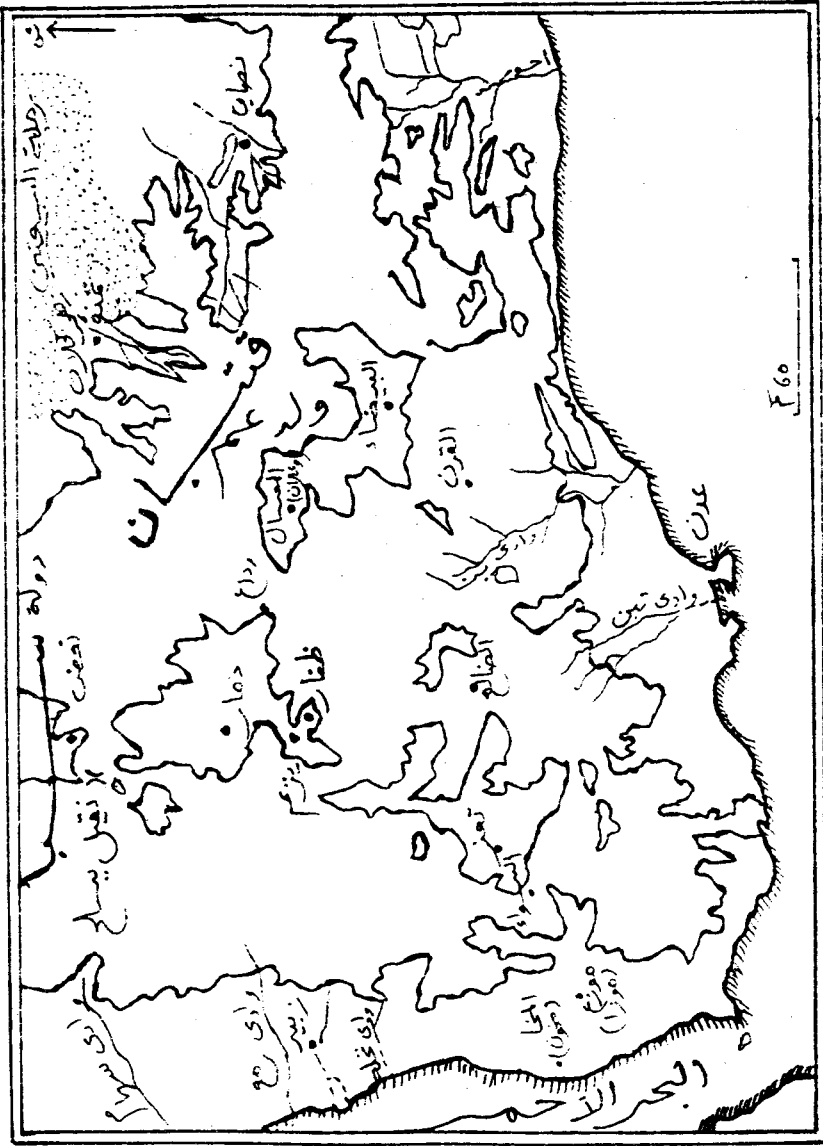
(١) الهمداني: صفة جزيرة العرب، ص ١٧٦-١٧٧، أنظر أيضا: يوسف عبدالله: حمير .. ص ٣٦.

(٢) - (Robin. Ch , et Bron. F: Deux inscriptions du Haut- Yāfi^e, dans Semitica , XXIX , 1979 , pp. 132- 145 et pt. VIII.

النقش (روبان- برون بني بكر) (١)

(٣) - (Bafaqih: L`unification. pp. 175- 177 .

(٤) Pliny: Natural History , BK. VI , xxxii , 159- 162.



(خريطة رقم 17) أرض حميد في عهد ملوك سبا وذي ريدان

الفصل الثاني

دولة سبأ وذي ريدان

[القرن الأول - حتى نهاية القرن الثالث الميلادي]

أولاً: من أول من تلقب باللقب المزدوج (ملك سبأ وذي ريدان)، هل هم ملوك سبأ أم ملوك حمير؟
ثانياً: الصدام العسكري بين الكيانيين السياسيين السبأ والريداني.

ثالثاً: أقيال يصلون إلى سدة الحكم في مأرب.
رابعاً: تشعب الصراع العسكري ودخول الأحباش طرفاً فيه.
خامساً: سياسة "شعر أوتر" (ملك سبأ) وعلاقته مع الأحباش وحضرموت.

سادساً: "إلي شرح يحضب الثاني ملك سبأ وذي ريدان في (مأرب) ومنافسة العنيد "شمر يهحمد" ملك سبأ وذي ريدان في (ظفار).

الفصل الثاني

دولة سبأ وذي ريدان

أولاً: من أول من تلقب بلقب "ملك سبأ وذي ريدان" هل هم ملوك سبأ أم ملوك حمير؟

لقد توافرت لدولة "حمير" كل المناخات الملائمة لبروزها على الخريطة الجغرافية، ككيان سياسي مستقل، هذا الكيان الجديد الذي أصبح يشكل خطراً يهدد الكيانات السياسية السائدة على الساحة. وقد مرّ بنا أنفاً، كيف قام مكاربة حضرموت بتحصينات على مداخل أوديتهم الجنوبية تحسباً لأيّ هجوم حميري مباغت^١، في الوقت ذاته نجد دولة سبأ العتيبة تصطدم عسكرياً بالدولة الجديدة في أراضيها أعني -أراضي حمير- وهي مرتفعات (يافع)^٢، ومنذ ذلك الوقت تلقّب ملوك سبأ بلقب "ملك سبأ وذي ريدان"، كما تلقّب ملوك حمير أيضاً بنفس اللقب.

اختلفت رؤى المؤرخين حول أول من تلقّب بذلك اللقب المزوج هل هم ملوك سبأ أم ملوك حمير؟ هناك من يرى إنّ وصول ملوك حمير إلى مارب واحتلالهم للقصر الملكي "سالحين" كان دافعاً قوياً لأن يلقبوا أنفسهم بذلك اللقب، فذهبوا إلى أنّ أوائل الريدانيين هم أول من عرفوا بملوك (سبأ وذي ريدان)، بعد أنّ حقّقوا انتصاراً عسكرياً على دولة سبأ التي كانت تعيش حينها في حالة من الوهن الشديد^٣، ويتبدى لنا أنّ ذلك الرأي معقول فلولا قوة "حمير" لما اعترف السبائيون بهم ككيان سياسي، وأضافوا اسم دولتهم إلى لقبهم الملكي.

^١ - Pirenne : J : Les témoins écrits .. p. 135 .

^٢ -Ribon . et Bron : Deux inscriptions , p. 137

- Wissmann H . von : Himyar .. p . 451 .

^٣ (أنظر أيضاً : p. 21 . Bafaqih : l' unification...

ويبقى سؤالٌ محيرٌ؛ هو: لماذا لقب الملك الحميري نفسه بملك "سبأ وذي ريدان" وليس ملك "ذي ريدان وسبأ"؟ يجيب (فان وايزمن) على هذه المعضلة، ففي رأيه عندما انتصر الملك الحميري على سبأ أضاف لقبه "ملك سبأ قبل ملك حمير"، وسبب ذلك -في تقديره- يعود إلى المكانة التاريخية والدينية، التي تحتلها دولة سبأ، تلك الاعتبارات جعلته يقدّم اسم سبأ في مقدمة اللقب، وإن لم يطل حكمه في مأرب طويلاً، خاصة وأن القبائل المحيطة بمأرب عزّ عليها ماألت إليه دولة سبأ، فعملت على إجلاء الملك الحميري عنها، وأعدت إليها الملك السبائي المهزوم أو شخصاً آخر من أسرته، وهو الذي اتخذ لقب ملك "سبأ وذي ريدان" في الوقت نفسه لم يتنازل ملك حمير في (ظفار) عن لقبه المزدوج أيضاً.

ثانياً: الصدام العسكري بين الكياتيين السبائي والريدياني

تتسم هذه المرحلة التاريخية بالصراعات السياسية الدامية، التي شهدتها المنطقة، فقد دبّ الاضطراب والضعف في أوصال الدولة السبائية وقد أشار نقش (Ja 644) ونقش (روبان - برون، بني بكر ١) إلى أن "سبأ" دخلت في حروب مع حمير في عهد ملكها "يهقم بن نمار على ذريح" الذي يرجع أنه أول من تلقب باللقب المزدوج، تلك المعركة التي دارت رحاها في "أرض حمير"، وربما استغلت بعض القبائل القوية في الهضبة السبائية انشغال الملك بتلك الحرب، فاستطاعت الوصول إلى القصر الملكي "بمأرب"، وبالذات قبيلة (شداد)، إلا أن احتلالها للقصر كان مؤقتاً، وبالرغم من فشل ذلك الهجوم؛ إلا أنه -دون شك- خلق كثيراً من المتاعب للأسرة الملكية (Ja 643)، عندما بلغت الاضطرابات أوجها، فدولة حضرموت -من جانبها- كانت تخوض حرباً ضارية في (الجوف) ضد السبائيين في عهد الملك

(١) Bafaqih : l' unification .. p . 181 .

(*) شداد: إحدى قبائل "شمام كوكبان" أو (شمام أقيان) التابعة (لبنى أقيان) الذين يتبعون بدورهم أقيال قبائل (بكيل)، كان زعيمهم انداك يدعى (لحي عفت) (Ja 644)، أنظر أيضاً: الإرياني: نقوش مسندية، ص ٧٨.

السبأي (كرب إل بَيْن)، في تلك الظروف برز قائد يسمّى (نشأ كرب) من قبيلة (بني جرة)، نجاهه يتولى بتفويض ملكي إجراء مفاوضات مع ملك حضرموت (يدع إل) الذي جاء بقوات كبيرة إلى إقليم (الجوف). بعد ذلك تحدّثنا النقوش عن مشاركة (نشأ كرب) عينه، في الحرب التي نشبت بين سبأ وحمير بعد فشل المفاوضات^١.

بعد تلك الأحداث نجد على عرش الدولة السبأية ملكاً يدعى (نشأ كرب يهأمن بن ذمار على ذريح)، ربّما هو نفسه القيل الذي ينتسب لشعب (بني جرة)، والذي جاء ذكره أنفاً، والملاحظ أنّ هذا الملك يلقّب نفسه بملك سبأ فقط، دون إضافة (ذي ريدان)^٢، ربّما لكونه لا ينتسب للسلالة الملكية الحاكمة، أو ربّما اكتفى طموحه بسبأ وتخلّى عن المشروع الكبير (سبأ وذي ريدان)، في فترة اشتد فيها الاصطدام الفكري بين الكيانين السبأي والحميري، أمّا تسمية بابن الملك (ذمار على ذريح) فربّما لإضفاء نوع من الشرعية لحكمه، كما هو سار عند كثير من الملوك الذين لا ينتمون إلى العائلة الملكية، إلا أنّ ذلك يظل احتمالاً غير مؤكداً.

وفي الوقت الذي انشغلت فيه سبأ بحربها مع حضرموت، نجد حمير تغتتم الفرصة فتشنّ هجوماً على المناطق الجنوبية في عهد ملكها (ياسر يهصدق) الملك الحميري، الذي استطاع الوصول إلى منطقة (ضاف) جنوب (نقيل يسلم)، وكان باستطاعته الزحف باتجاه الشمال، لولا صمود (بني جرة) القبيلة السبأية الواقعة أراضيها على خط التماس مع حمير شمال "نقيل يسلم" كما أنّ (حضرموت) استمرت في ضغطها على (سبأ) مع قبائل (ولد عم) وقد تمخّضت تلك الحروب -على ما يبدو- عن قيام أسرة ملكية جديدة مؤسسها "إلي شرح يحضب" (الأول) الذي قدر (فان وايزمن) عهده بحوالي عام (٨٥ للميلاد)، اتخذ (إلي شرح) لنفسه لقب ملك "سبأ وذي ريدان" وكان على علاقة وطيدة مع قبائل (بني جرة)، وما

^١ محمد عبدالقادر بافقيه: "في العربية السعيدة"، دراسات تاريخية قصيرة الجزء الأول، مركز الدراسات والبحوث اليمني، صنعاء ١٩٨٧ م، ص ٦٤-٦٥.

^٢ (الإرياني: نقوش مسندية، ص ٣٠٤.

^٣ (الإرياني: نقوش مسندية، ص ٣٠٤.

يؤكد ذلك تبنّيه لقبيلين من أقبال (بني جرة) هما (سعد شمس أسرع) وابنه (مرثد يهحمد)، وربما جاء ذلك كضرورة فرضها تردي الأوضاع السياسيّة، فهناك نقش (Ja 853) سجّله الملك (إلي شرح يحضب) يتعهّد فيه نيابة عن القبيلين، بتقديم قربان للإله (المقه) ليرعاهما^١، كما نجد نقش (Ja 568) يتحدث فيه القيلان عن ولائهما لملوك سبأ، دون تحديد، كلّ ذلك يؤكد حقيقة ما حظي به القيلان بولائهما من مكانة مرموقة في الدولة السبائيّة.

ثالثاً: أقبال يصلون إلى سدة الحكم في مأرب

بعد الملك (إلي شرح يحضب "الأول") يأتي ابنه (وتار يهأمن) الذي يبدو أنه لم يستطع مواجهة التحديّ الريدانيّ، ولم يكن بالقوة التي تسمح له بإدارة دفّة أمور السياسة، في تلك الظروف الصّعبة يواجه (وتار) تمرداً قامت به قبائل "خولان الجديدة" في (صعدة)^٢، أضف إلى ذلك الضغط الحميريّ المتواصل على دولة سبأ، إلّا أن "وتار" لم يكن بمفرده، بل كان يقف إلى جانبه القيلان (سعد شمس أسرع) وابنه (مرثد يهحمد) من أقبال "بني جرة" - كما سبق وان أشرنا إلى ذلك - فجأة يتولى القيلان (سعد شمس) وابنه (مرثد) السلطة في مأرب، بقبول من جميع الأطراف ذات الشأن وهم: (الأسبؤ) كما جاء في النقوش ويقصد بذلك (السبأيون)، والأقبال، (والخميس) وتعني "الجيش"، وقد نسبا نفسيهما إلى الملك السبائيّ (إلي شرح يحضب "الأول")، وربما جاء ذلك تلبية للأوضاع السياسيّة، وإيضفاء الشرعيّة على حكمها.

إنّ إختيار "قيل" ليكون ملكاً ليس بالشيء الغريب في تاريخ اليمن القديم، فقد جاء عند (نشوان الحميريّ) تفسير لتلك الظاهرة، ففي رأيه، أن (وتار) لم تطل مدة حكمه، بل ولم تثبت قدمه في الملك، خاصة بعد أن حدث خلاف كبير على ولاية

^١ محمد عبدالقادر بافقيه: "موجز تاريخ اليمن قبل الإسلام"، الفصل الأوّل من كتاب "مختارات من النقوش اليمنية"، ص ٣٣.

^٢ راجع نقش [Ja 601]

العرش، لكن أصحاب الحل والعقد في الدولة السبائية توصلوا إلى قرار أتفق عليه الجميع يقضي: بإبعاد "وتار" وكل المتنازعين على الحكم، وإختيار شخص، وإن لم يكن من الأسرة الحاكمة -بل يمكن ان يكون قبلاً- ويظل ذلك حلاً مؤقتاً ينتهي بعودة الملك غير الرسمي إلى مرتبة القبالة عند بلوغ الوارث الشرعي أشده^١. كل ما جاء به "نشوان" يتطابق مع ما ذكرته النقوش، فقد فرضت الظروف السياسية السائدة حينها، اختيار ملك آخر جدير بمواجهة التحديّات العسكرية، فجاء اختيار (سعد شمس أسرع) وابنه (مرثد يهحمد) (منتصف القرن الثاني الميلادي)، اللذين توافرت لهما صفات قيادية، جعلت كل الأنظار تتّجه إليهما، وبالفعل تولى القبيلان حكم الدولة السبائية، وكانت أول مهمة يواجهانها هي الحرب التي شنّها (الحلف الشرقي) الذي يضم كلاً من (حضر موت وقتبان وقبائل ردمان وخولان ومذحج) ضد سبأ، ويشير النقش (Ja 629) إلى أنّ (سعد شمس) وابنه الحقا بذلك الحلف هزيمة نكراء في أنحاء منطقة (وعلان)^٢، وفي مناطق بعيدة من أرض (أوسان)، غير أنّ فرحة الانتصار لم تدم طويلاً خاصة بعد أن تطوّرت الأحداث بصورة لم ترض السبائين فتشعبت المعارك، وشملت أغلب المناطق اليمينية القديمة. في تلك الظروف الساخنة، نجد أحد أقبال (همدان)، اسمه "يريم أيمن" يتوسط بين المتحاربين (CIH 315/5-11)، سبأ من جانب، والتحالف الشرقي من جانب آخر ويتحقق على يديه الصلح، إلا أنّ النقش لم يذكر تفاصيل شروط ذلك الصلح. بعد تلك الحرب الشاملة، نجد (نمار على يهبنر وابنه ثاران يعوب) ملكا سبأ وذي ريدان "من الجانب الحميري" يصلان إلى القصر الملكي بمأرب، وربما جاء ذلك بسبب انحياز بعض أقبال سبأ إليهما^٣.

^١ (نشوان الحميري: المرجع السابق، ص ٥٦ - ٥٧.

^٢ (وعلان: عاصمة (ردمان) قديماً هو ما يسمّى اليوم (المعسال) إقليم يقع إلى الشرق من رداع ناحية السوادية، ويعد من المواقع الأثرية الهامة، التي تحتوي على كمّ كبير من الآثار والنقوش راجع . AL- Garoo . A : les antiquités .. pp . 319 - 320 .

^٣ (بافقيه: موجز تاريخ اليمن، ص ٤٠.

لكن هذين الملكين لم ينعما بالاستقرار في قصر (سليحين)، إذ تصدّت لهما كل قبائل (سمعي) بما فيهما (حاشد) وأقبالها من "بني همدان"، تحت قيادة (وهب إل يحوز)، الذي خاض حرباً عاتية ضد (ذمار علي)، أمّا القيلان (سعد شمس أسرع) وابنه (مرثد) فنجدهما قد عادا إلى حالة القبالة، لكن إلى جانب الملك (ذمار علي وابنه (تأران)، فالسؤال الذي يبرز أمامنا، ما هو السبب الذي جعل (سعد شمس أسرع) وابنه يغيّران موقفهما؟ فهل تحول موقف "بني جرة" بشكل كامل إلى الصّف الحميريّ بعد تخليها عن القبائل السبائية؟ وماهي الدوافع القويّة التي جعلتها تتحاز إلى الصف الريداني؟ هل حصل ذلك بسبب خلافات دبت بين أقبال الهضبة السبائية؟ ! لقد حقق (وهب إل) انتصاراً كبيراً على ملوك حمير وأعلى عرش الدولة السبائية، وقد ساندته في ذلك النصر الكبير، القيل الهمداني (يريم أيمن)، ولم يتخذ (وهب إل) اللقب المزدوج، بل لقب نفسه بملك "سبأ" فقط دون أي إضافة^٢.

في تلك الفترة نلمس تصاعد قوة الحميريين المتحالفين مع حضرموت^٣، فيتضاعف نفوذهم وضغطهم على الدولة السبائية، ولم يكن (وهب إل) بالقوة التي تسمح له بالمواجهة فينتوقع في (مأرب). بعد (وهب إل) تولى عرش الدولة ابنه (كرب إل يهنم الثاني) الذي اكتفى بلقب ملك سبأ (Ja 564)؛ فقد أعتلى العرش في ظروف سياسيّة مضطربة للغاية، ثم أتى أخوه (أنمار يهنم) إلى الحكم في ظروف أكثر سوءاً (Ja 562)، ولعل ذلك يبرر وصول القيل الهمداني (يريم أيمن) إلى سدة الحكم في مأرب، ويعتبر المؤسس الأوّل للأسرة الهمدانية^٤.

استمرت حمير في الضغط على الدولة السبائية، وتوسع خطرهم عليها، ولم يكن أمام ملوك (سبأ) سوى صدّ الزحف الريداني بكل ما أوتوا من قوة، وعندما أستأنسوا في أنفسهم ضعفاً أخذوا يبحثون عن تحالفات، لتعزيز موقفهم العسكري.

^١ (بافقيه: في العربية السعيدة، ج ١، ص ٦٩ - ٧٠.

^٢ (الإيراني: نقوش مسندية، ص ٩٢، راجع نقش (إرياني ٩).

^٣ (الإيراني: نقوش مسندية، نقش إرياني ٨.

^٤ (Bafaqih : 1st unification 308 ... p. 34 -

رابعاً: تشعب الصراع العليكريّ ودخول الأحباش طرفاً فيه

إن استمرار الضغوط العسكريّة والاقتصاديّة، على سبأ جعلت "علهان نهفان" ابن "يريم أيمن" الذي يعود عهده لعام (٢٠٠ م) يبحث عن حليف لمواجهة التحدي الريدانيّ، فوجّه نظره صوب (حضر موت) الدّولة البحريّة المزدهرة، والبعيدة عن المدّ الريدانيّ^١، فعقد "علهان نهفان" حلفاً مع ملكها آنذاك (يدع إل) ويذكر النقش السابق، إنّ التحالف عقد على أثر لقاء تم بين الملكين في منطقة (ذات غيل) بأرض قتبان، والغريب في الأمر أننا نجد ملك الحبشة (جدرة) يدخل في هذا الحلف، وقد أكدّ النقش عينه أنّ "علهان نهفان" استقبل وفداً حبشياً بعث به ملك الحبشة للتوقيع على إتفاقية سلام ووفاء، وتعاون بين الملك الحبشيّ والملك السبائيّ، تلك الوثيقة تعد البداية الأولى للتدخل الحبشي في الشؤون الداخلية لليمن.

قد يتساءل المرء، ما هي أهداف ذلك التحالف الثلاثي؟ من البديهيّ، أنّ لكل دولة من دول التحالف هدفاً سياسياً مرجواً، فبالنسبة "لسبأ" كان هدفها يكمن في إيجاد قوة تساعدها على صد الهجوم المتواصل من حمير، الذي كان يقلق أمنها وسلامتها، خاصة وأنّها قد فقدت كثيراً من أراضيها، ومواردها الاقتصاديّة، بسبب فقدانها لعدد من منافذها البحريّة، فهي تطمح من ذلك الحلف تحجيم الريدانيين وإستعادة بعض ممّا سلب منها؛ أمّا "حضر موت" فقد كان هدفها الحصول على موطأ قدم لها في الهضبة الغربيّة، والحيلولة دون التوسّع الريدانيّ، وبالنسبة "للحبشة" فهدفها يكمن في: إضعاف (حمير) المنافس الرئيسي والوحيد لها في تجارة البحر الأحمر^٢، وأنّ يكون لها نفوذ في الأراضي اليمينيّة الحلم القديم والأمل المنتظر.

بعد مواجهة عسكريّة، تمكّن الحلف الثلاثي من تحقيق أهدافه، فاستطاعت حضر موت الوصول إلى الهضبة الغربيّة باحتلالها أراضي "ردمان"، وغدت حينها جاراً وشريكاً لكل من سبأ وحمير في الهضبة، بل وأصبحت حدودها الغربيّة في

^١ (راجع النقش (CIH)).

^٢ (محمد عبدالقادر بافقيه: كريستان روبان: "أهميّة نقوش المعسال"، مجلة ريدان العدد ٣،

لوفان، ١٩٨٠، ص ٩ - ٢٩ .

خط التماس مع الحدود السبائية والحميرية* أما الحبشة فنجدها تسيطر على أجزاء من تهامة اليمن، ما بين "جران" و "عدن"، وتصبح نتيجة لذلك قوة رئيسية، وأستطاعت سبأ بعد ذلك النصر أن تستعيد بعضاً من أراضيها التي استحوذت عليها دولة حمير^١. بعد تلك الانتصارات التي حققها الحلف الثلاثي، نجد الملك (شعر أوتر) ابن (علهان نهفان) يشارك والده في الحكم، متخذاً لقب ملك "سبأ" فقط؛ يظل بذلك اللقب حتى أواخر عهده عندما لُقّب نفسه بلقب (ملك سبأ وذي ريدان)، وأصبح له خميسان (جيشان) أحدهما سبائي والأخر حميري؛ وما كان ذلك ليتحقق لو لم يكن قد ضمّ بعض الأراضي الحميرية إليه.

خامساً: سياسة شعر أوتر "ملك سبأ" مع الأحباش ومع حضرموت

لم يدم الوئام بين السبائين والأحباش طويلاً، فقد هاجم الأحباش بعض المناطق اليمنية، ممّا جعل الملك "شعر أوتر" يأمر قادته بمرابطة فرقة من الجيش على حدود حاشد لصد العدوان الحبشي والمتوطنين معهم^٢، خاصة بعد أن وصل الأحباش إلى نجران (Ja 635)، وشرق حاشد (إرياني ١٢)، وأصبحوا يشكلون خطراً يهدد حصون وقلاع بني (سوران) أقيال ريده (Ry 5330)، في ظل تلك المستجدات الخطيرة، اتخذ "شعر أوتر ٢١٠-٢٣٠" من (صنعاء) عاصمة ثانية له، ومنها كانت قواته تتطلق لتأديب القبائل المتمردة والمتواطئة مع الأحباش، كقبائل (خولان الجديدة)^٣، كما أصدر الملك في الوقت ذاته مرسوماً بتعيين (وافي أُنرح) قائداً للقوات المرابطة في حدود قبيلة حاشد، بسبب الحرب التي شنها الأحباش ومن

(^١) Bafaqih : l' unification .. p. 111 .

(^٢) الإرياني: نقوش مسندية، ص ٤٨٢ - ٥٠٦، نقس "أم ليلى" (إرياني ٧٦).

(^٣) خولان قضاة: جاءت في النقوش بإسم خولان الجديدة "خولان جددن، جددم، أج ددن، جددت ن"، كما تسمى خولان العالية، تقع أراضيها في إقليم صعده اليوم، أمّا أهم النقوش التي ذكرت هذه القبيلة (Ja 2109)، (1 Robin - Umm Laylâ). وهناك قبيلة أخرى تحمل الاسم نفسه (خولان قضاة) وتسمى أيضا (خولان الطيال) أو (خولان خضلم) وتقع أراضيها بين صنعاء ومأرب، أنظر: Robin : les hautes terrs... I, p. 27 .

معهم من قبيلة "السواهر"، وقبيلة "خولان"، ولقد ظلّ ذلك القائد مرابطاً بقواته حتى سلّم الأحباش ما استولوا عليه من الدور في عدد من المناطق، كما هاجم الأعراب أيضاً قوات الملك في وادي (ذي وعر) بمغارب "حاشد"، وأنتصرت قوات الملك على الأعراب، وهناك نقش آخر يعود إلى نفس الفترة الزمنية لجماعة من شعب "خولان"، يذكرون فيه ولاءهم لملك سبأ، من خلال اعترافهم بسيادة القائد (وافي أدرج)، وإعلانهم التّجمّع والتحصّن من الأحباش.

كما أن قبائل كندة قد تمرّدت -هي الأخرى- على الملك السبائيّ "شعر أوتر" فواجهها الملك بحزم، كما يظهر من غارات قواته التي بلغت منطقة قرية ذات كهل* عاصمة (كندة) في موقعها المتوسط في شبه الجزيرة العربية^١.

لم تكن خولان الجديدة، وكندة وبعض قبائل المناطق الجبلية من السّراة والمنخفضات بتهامة، هي المناطق الوحيدة التي حشد لها (شعر أوتر) القوات لتأديبها، بل نجد أنّ علاقته بدولة "حضر موت" أيضاً، قد تغيّرت إلى النقيض فبعد أن كانت علاقة "سبأ" و "حضر موت" في غاية الود، حيث توجّحت -كما مر بنا آنفاً- بزواج ملك "حضر موت" (إل عزيلط) من ابنة الملك السبائيّ (علهان نهقان) -التي كانت تسمّى (ملك حلك) في عهد حكم الأب- نجدها تتدهور في عهد الابن (شعر أوتر) تدهوراً كبيراً، ولعلّ السبب في ذلك: حرب سيق أن شنّها الملك (إل عزيلط) ضد الملك (شعر أوتر) ملك سبأ وذي ريدان، والحقيقة أن هناك نقشاً آخر^٢ يتحدث عن تحالف تم بين ملك حضر موت وملك حمير العدو اللدود لسبأ، في عهد الملك الحميريّ، (ثاران يعوب يهنعم)^٣. لهذا نجد (شعر أوتر) يشن حرباً ضروساً على ملك حضر موت (إل عزيلط) وعلى جيشها النظامي وعلى قبائل حضر موت. دارت المعركة في مدينة (ذات غيل) بأرض قتيبان، تمكّنت خلالها القوات السبائية من أسر

* (قرية ذات كهل "عاصمة كندة تسمى حالياً قرية الفاو".

^١ (Bafaqih: l'unification. pp. 376-377.

^٢ (راجع نقش إرياني ١٣، في الإرياني: نقوش مسندية، ص ١٠٩-١٢٢.

^٣ (Bafaqih: L'unification , pp 370-371.

ملك حضرموت، واصطحابه إلى (مأرب)، كما تمكّنوا من إذلال وإخضاع وإسقاط جميع أتباعه من أولاد عم^{*}، ثم انطلقوا إلى قصر (شقير) بمدينة (شبوّة) تنفيذاً لأوامر سيدهم (شعر أوتر)، بهدف تحصين القصر والمرابطة به لحماية وحراسة سيدتهم (ملك حلك) أخت الملك (شعر أوتر)، كما يحدثنا النقش -عينه- عن عدد القوّات وعن سير الحرب، فيوصف الأعمال التي قامت بها القوّات السبائية عند وصولها إلى أرض ملك حضرموت، ويذكر النقش: أنه عند وصولهم قتلوا أولاد (إل عزيلط)، ووزراءه، ونوابه داخل القصر، كما قتلوا حكام وبعض أقيال ورؤساء وأسياد مدينة (شبوّة)، فرابطوا بالقصر الملكي (شقير) بشبوّة مدة خمسة أيام، ظلوا خلالها يعانون من العطش، حتى وصل إليهم الملك (شعر أوتر) وجموعه الغفيرة، بعد استئصال القوة العسكريّة الحضرميّة في منطقة (ذات غيل)، وعند وصوله (شبوّة) هاجم المدينة واستباحها وخرّبها، ولقي أخته (ملك حلك) بسلام، وفي نهاية النقش نجدهم يحمدون الإله على تلك الانتصارات ويعددون الأسرى والغنائم التي اغتتموها من تلك الغزوة^١.

على أثر تلك المعركة هدمت (شبوّة)، واتجهت القوّات السبائية بعد ذلك إلى ميناء حضرموت الرئيسي (قنا)، ودمروا السفن الراسية فيه، والميناء بشكل عام، وعادوا سالمين. فالملك (شعر أوتر) لم يكتف بالانتصارات العسكريّة التي حققها على حضرموت بعد أن هزم ملكها وأسرّه ودمّر قصرها ومدنها، بل أراد أن يقضي عليها اقتصادياً حتى لا تقوم لها قائمة، فنفّذ هجومه العنيف على مينائها الشهير^٢.

فبعد تلك السياسة العنيفة التي اتبعتها (شعر أوتر)، عادت للدولة السبائية هيبتها، فمن خلال تلك الحملات تمكّن ملك (سبا) من تحرير الأراضي التي سيطر عليها الأحباش، وبذلك يكون قد حقّق طموحه الكبير من خلال بسط نفوذه على كل اليمن القديم شماله وجنوبه، شرقه وغربه. إن الوحدة التي حقّقها "شعر أوتر" لم تدم

* (أولاد عم: قبائل " قبتان وردمان وخولان، وأوسان وقسم "

١) أنظر نقش (الإرياني ١٣) في كتابه نقوش مسندية، ص ١٠٩-١٢٢.

٢) راجع نقش (إرياني ١٣). أنظر أيضا -: Pirene. J: les temoins écrits. ..p.135.

إلا بضعة أعوام فقط^١ فقد كانت مرهونة بشخصه، وبعد وفاته جاء الملك (الحيعث يرخم) ملك (سبأ وذي ريدان)، إلا أن النقوش لم تتحدّث بشيء يذكر عن إنجازاته، ربما لقصر فترة حكمه.

في (ظفار) واصل ملوك "ذي ريدان" استخدام اللقب الملكيّ المزدوج "ملك سبأ وذي ريدان" وكان من بينهم الملك (لعزم يهنف يهصدق) الذي يحتمل أن يكون معاصراً للملك السبأي (الحيعث يرخم)، أمّا أهم الأحداث التي تذكرها النقوش في عهده، فتتمثّل في الغارات الحبشيّة المتكرّرة على (ظفار) العاصمة الحميريّة، والتي كادت أن تقوّضها، لولا أقيال (سبأ) الذين وقفوا إلى جانب الريدانيين ضد الأحباش؛ وخاصة أقيال بني جرة في مقرهم (نعض) وليس في ذلك أية غرابة، فقد سبق وأن مرّ علينا، أن أقيال "بني جرة" عندما اختلفوا مع أخوتهم السبائيين في عهد ملكهم (سعد شمس اسرع). وابنه، انضموا إلى حمير، وربما ظلّت علاقة "بني جرة" الحميريين تتأرجح بين الود، والنزاع حسب ما تقتضيه المصلحة، وبفضل ذلك التعاون السبأي-الحميريّ، أجبر الأحباش على الإنسحاب بعد معارك طاحنة، وعلى أثر نفاذ مؤن الاحباش من الأغذية^٢.

سادساً: إلى شرح يحضب (الثاني) ومنافسه الغنيد شمر يهحمد

تولّى (إلي شرح يحضب) "الثاني" وأخوه (يأزل) في عام (٢٤٠-٢٥٠م) - تقريباً- زمام أمور الدولة السبائيّة، بلقب ملكي "سبأ وذي ريدان"؛ وكانا حينها معاصرين للملك (شمر يهحمد) ملك "سبأ وذي ريدان" أيضاً بظفار "العاصمة الحميريّة"، وقد كشفت لنا النقوش الخاصة بتلك الفترة، عن الخصومة الكبيرة التي كانت سائدة بينهما - أعني الملك الحميريّ والملك السبأي- ونستشف ذلك العداء من خلال المعارك الطاحنة التي كانت قد نشبت بينهما، فكل منهما يطمح في التقرّد

^١ Robin. ch: Aux origines de l'état de Himyar... p. 111 ()

^٢ Ibid. ()

بالسلطة، وتحقيق الوحدة السياسيّة، ويبدو أنهما كانا متكافئين بالقوة والمكانة، بدليل أن أحداً منهم لم يتمكّن من تحقيق النصر على الآخر، فأغلب النقوش المكتشفة لتلك الأحداث، هي: نقوش سبائية، بلغ عددها قرابة (٤٠) نقشاً، بينما لانجد لـ (شمر يهحمد) سوى نقش واحد، وهو: نقش (بيت ضبعان-إرياني ٤٩)، ففي عهد الملك "شمر يهحمد" يمتد النفوذ الحميريّ إلى مناطق (ردمان)، التي ربما تكون قد خرجت من يد حضرموت، عندما وجه إليها الملك (شعر أوتر) ضربته القويّة، وعلى ضوء ذلك التوسّع، تصبح حدود دولة حمير ممتدة من "ردمان" شرقاً، إلى "إهان" غرباً، ويظلّ "ثقليل يسلح" والنقايل أو (المنائل) الحد الشمالي بين سبأ وحمير، أما جنوباً فتمتد أراضيها حتى خليج عدن، والبحر العربيّ. (أنظر الخريطة رقم ١٧).

في أحد نقوشه^٢، يحدثنا "إلي شرح يحضب" عن الانتصارات الساحقة التي حقّقها، على أعدائه من "بني ذي ريدان" والأحباش والأعراب وكيف أوقف زحفهم وتقدمهم باتجاه (صنعاء)، ممّا جعلهم يتقهقرون إلى مناطق اطلاقهم، ويبدو أن الملك (إلي شرح) يقود الجيوش بنفسه، فقد انطلق مرة بجيوشه إلى (تهامة)، لملاقاة الأحباش الأكسوميين وأحابيش العرب^٣، فلا يكاد يدحرهم ويقتل قادتهم ويعود إلى (صنعاء)، حتى يأتيه خبر وصول حملة حبشيّة أخرى إلى "تجران"، ممّا يضطره للانطلاق لتأديبهم وإخضاعهم لسلطته، بتعيين والياً عليها من قبيله، ثم يحدثنا عن حملة قام بها ضد مملكة "كندة" بمهاجمة عاصمتها (قرية)، ويبدو أن الهدف من تلك الحملة إعادة الملك السابق لكندة على رأس الدولة وإزاحة الملك الجديد الذي نصبوه، ولضمان عدم التمرّد نجده يصطحب معه عدداً من الرهائن إلى مأرب. من جانب آخر نجد "إلي شرح" يواصل الاقتتال ضد الحميريين في الجنوب، وهكذا نجد أن

(١) بافقيه-روبان: أهميّة نقوش المعسال ص ١٨.

(٢) الإرياني، نقوش مسنديّة، ص ٢٥٨-٢٥٩، أنظر نقش (إرياني ٤٩).

(٣) أحابيش العرب: يقصد به القبائل اليمنيّة المختلطة بالأحباش (الإرياني: نقوش مسنديّة، ص ٢٥٩).

أكثر نقوش الملك (إلي شرح يحضب الثاني) وأخيه، يغلب عليها الطابع العسكري، فهي تحدثنا عن الحروب التي خاضها، والغارات والحملات والانتصارات والهزائم التي لحقت بهما، كما تذكر الوفود التي سيراها، والمفاوضات والمصالحات التي تمت في عهديهما^١.

إلى جانب ذلك النوع من النقوش، ترك لنا "إلي شرح يحضب" نقوشاً أخرى تتحدث عن الصلات الودية، والعلاقات التجارية التي تمت بين ملوك سبأ (إلي شرح يحضب وأخيه) وبين عرب الشمال^٢.

من الجانب الحميري، يحدثنا الملك "شمر يهحمد" في نقش "بيت ضبعان"^٣ عن إعادة تعمير موقع "التعارم"، ويبدو أنه عبارة عن مصنعة عسكرية كانت تابعة للملك (إلي شرح)، أي أن "شمر" قد توغل في الأراضي السبائية، وتجاوز بذلك سلسلة الجبال التي كانت تعتبر التحصين الأول لمدينة (صنعاء)، لهذا نلاحظ الاهتمام المتزايد (لشمر) بهذا التحصين استعداداً لاستئناف القتال.

بعد تلك الأحداث العسكرية العنيفة، نستشف من النقش -عينه- رغبة الطرفين في التوقيع على هدنة، يستطيعون خلالها التقاط أنفاسهم وإعادة ترتيب صفوفهم، إلا أن الهدنة لم تدم طويلاً، فبتهم "إلي شرح" عدوه "شمر يهحمد" بالاخلال بالمواثيق والاستعانة بالأحباش.

أما نقش (إرياني ٦٩)^٤ فيتحدث عن الصلح والسلم والتآخي الذي تم بين الفريقين السبائي والحميري، يحدثنا هذا النقش عن أن الملك (شمر يهحمد) قد أرسل وفداً للملك السبائي (إلي شرح ولأخيه يازل)، طلباً للسلام ولتحقيق التآخي واندماج

^١ (الإرياني: نقوش مسندية، ص ٢٥٨-٢٥٩).

^٢ (بافقيه-روبان: "نقوش محرم بليقيس"، مجلة ريدان، العدد الأول، لوفان، ١٩٧٨ م ص ٥٤٥).

^٣ (الإرياني نقوش مسندية، ص ٢٥٢).

^٤ (التعارم: يقع على بعد بضعة كيلومترات إلى الشرق من قمة "تقيل يسلح" كان يعد أحد المواقع التابعة للسبائيين، ضمن أراضي "بني جرة" وبعد أن تجاوزها "شمر يهحمد" أصبح موقعا متقدما للحميريين في الأراضي السبائية).

^٤ (الإرياني: نقوش مسندية، ص ٣٤٥).

الكيانين ممثلين باندماج القصرين قصر "سلحين" وقصر "ريدان" في كيان واحد مربوط برباط لا انفصال فيه.

ويبدو أن تلك الرغبة المشتركة في الصلح قد تحققت ونتج عنها :

(١) توحيد القوتين العسكريتين السبائية والحميرية.

(٢) وقوف القوة الموحدة في وجه الأعداء الخارجيين؛ وبالذات الأحباش وعملانهم.

وعلى الواقع قام الملكان بتشكيل قوة قوامها (سبأ-حميري)، وترعاها ضد بقايا الأحباش في تهامة، وأعاونهم المحليين من قبائل (سهرة)، وغيرهم من المناويين للأحباش في سهول المناطق الشمالية من تهامة^١.

بعد (إلي شرح وأخيه) نجد على عرش سبأ، الملك (نشأ كرب يؤمن يهأمن) ابن (إلي شرح يحضب الثاني) وأخاه (يأزل بين) ملكي سبأ وذو ريدان. والملفت في اسم الملك الجديد إنه ينتسب للأب وللعلم معاً - ولم نجد تفسيراً لهذه الظاهرة حتى الآن - ويرجح أن التسمية الملكية تركز على النسب الملكي كنوع من إضفاء الشرعية في الحكم، وقد يكون أما ابن (إلي شرح) الحقيقي، أو ابن أخيه (يأزل).

يعود لهذا الملك قرابة (٣٠) نقشاً طويلاً، يغلب عليها الطابع الحضاري السلمي، ونلاحظ من خلالها اهتمامه اللامحدود بالقضايا المحلية وبالشؤون المتعلقة باقتصاد البلاد، فقد اهتم بالغلل والأمطار والسيول ومنشآت الري، ويذكر أموراً شخصية أخرى، فنجد دوماً حامداً وشاكراً الآلهة لما قدّمته له من خيرات، وماحققت له من آمال ونجاحات^٢، إذا فنقوشه بشكل عام تعكس واقعاً يسوده الهدوء والاستقرار بخلاف والديه، ربما كان ذلك ثمرة الصلح الذي تم بين الكيانيين السبأ والحميري^٣.

تتحدث بعض النقوش عن حملات بسيطة وجهها (نشأ كرب) ضد قبائل

^١ (المرجع نفسه، ص ٣٤٥ ...)

^٢ (راجع النقوش التالية (616 , 608 , 625) (Ja)

^٣ (الإرياني: نقوش مسندية، ص ٣٦١ .)

وعشائر (خولان) الجديدة، لفض النزاع الذي كان ناشباً بينهما، ويحدثنا النقش عن عودة قواته إلى (صنعاء) بالضمانات والرهائن^١، وكان هدفه من وراء تلك الحملات الحفاظ على الاستقرار والأمن السياسي، حتى يتسنى له التفرغ للإنجازات الاقتصادية والحضارية بشكل عام.

أما في "حمير" فقد جاء بعد (شمر يهرعش) الملك (كرب إل أيفع) والذي لم تحدثنا النقوش بشيء يذكر عن إنجازاته.

ظلت الأوضاع السياسية في اليمن حتى نهاية القرن الثالث الميلادي بشكل عام في حالة من التمزق والفوضى، فملوك سبأ يخوضون حرباً ضد الأحباش وضد القبائل المتمردة، كما نجد "حمير" تواصل الاقتتال في أكثر من جبهة، الأحباش على الشريط الساحلي من جهة، وسبأ من جهة الشمال وحضرموت من جهة الشرق، هذا إذا استثنينا بعض الفترات القصيرة التي تعيشها تلك الكيانات في أمن وهدوء نسبيين.

أما الأحباش فنجدهم في تلك المرحلة، يواصلون توغلمهم إلى المناطق الداخلية، في محاولة يائسة منهم للسيطرة على (ظفار) العاصمة الحميرية، عن طريق (المعافر) التي كان أميرها (ذو معافر) موالياً لهم.

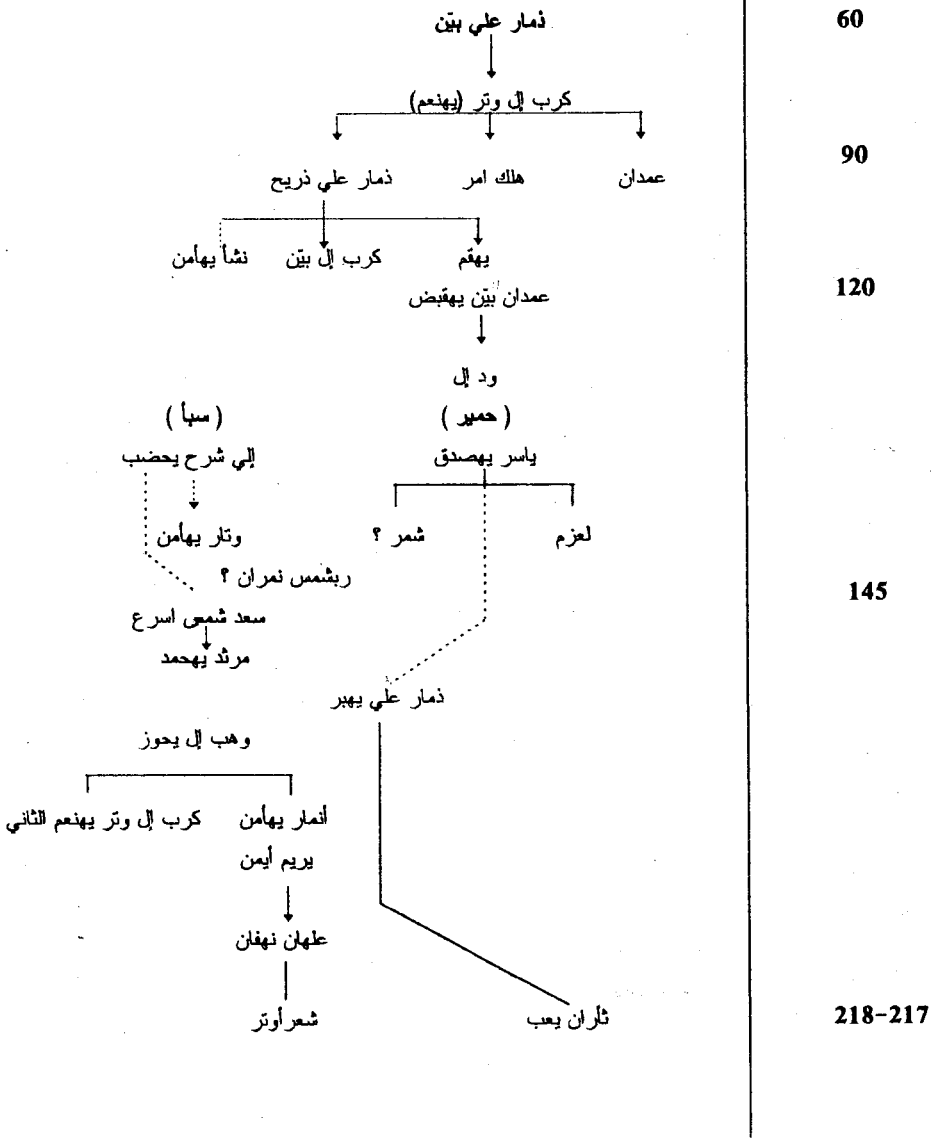
ظلّ الوضع كذلك حتى جاء الملك الحميري "ياسر يهنعم" (٢٦٠-٢٧٠ م) واشترك معه ابنه (شمر يهرعش) في الحكم، وبفضل ذلك الملك وابنه تمكنت القوات الحميرية من الوصول إلى سدة الحكم بمأرب^٢، في نهاية القرن الثالث الميلادي، وبذلك النصر تحقق الحلم الكبير وأصبح لقب ملك "سبأ وذي ريدان" لقباً حقيقياً، وتم بالفعل توحيد الكيانيين السياسيين السبأوي والريداني، بعد صراع طويل دام حوالي ثلثمائة عام، وبذلك انطوت مرحلة من تاريخ اليمن القديم، اتسمت بالصراعات العسكرية والمتشعبة. ويجب الإشارة هنا إلى أنّ هذه المرحلة

^١ (المرجع نفسه، ص ٣٥٨-٣٦٠.

^٢ (راجع نقش (إرياني) ١٤).

تفتقر إلى النقوش الحضرمية والحميرية، فما توفر من نقوش في الغالب سبأية مما يؤثر سلباً في الوقوف على الحقيقة الكاملة للأوضاع السياسية والعسكرية، ويجعل المقارنة غير إيجابية، والاستنتاج يحتاج إلى كثير من الحذر. إذاً فالبحث عن النقوش الحضرمية والحميرية لتلك المرحلة ضروري جداً، لأنه قد يسلط الضوء على أحداث أخرى، ويكشف لنا النقاب عن معلومات وحقائق لازال يكتنفها الغموض.

كرونيولوجيا ملوك سبأ وذي ريدان
كما جاء عند (كريستيان روبان)¹



¹ - Robin, ch : Gurre et épidémie ... , P , 229

كرونولوجيا ملوك سبأ وذي ريدان
كما جاء عند (بافقيه)¹

ميلادي	سبأ	ذو ريدان / حمير
	ذمار علي وتر يهنم ذمار علي بين (؟) كرب إلى وتر يهنم (الأول) هالك امر / عمدان بين يهقبض ذمار علي نرح كرب إلى بين / يهنم نشأ كرب يهأمن بهرحب ريشمس لمران	الأنواء بنو ذي ريدان ياسر يهصدق
242-241	إلى شرح يحضب (الأول) وتر يهأمن سعد شمس اسرع + مرثد يحمد وهب إلى يحوز كرب إلى وتر يهنم (الثاني)	ذمار علي يهبنر + ثاران
218-217	لممار يهأمن يروم ليمن + كرب إلى أوتر طهان نهقان شعر أوتر لحيمة يرخم فراع ينهب	
249-248	إلى شرح يحضب (الثاني) + يازل بين	ثاران يعب يهنم
265	نشأ كرب يامن بهرحب	لعزم يهنف يهصدق شمر يهحمد كرب إلى أيفع ياسر يهنم
281	نهاية حكم الأسر القبلية في سبأ وتوحيد سبأ وحمير علي يدي ياسر يهنم وشمر بهرض	
295	ضم حضرموت وقيام دولة للتبابعة : شمر بهرض ملك سبأ وذي ريدان وحضرموت ويمنة.	

¹ (بافقيه : المستشرقون ج 2 ، ص 999

الفصل الثالث

دولة سبأ وذي ريدان وحضرموت ويمنة (أحداث القرن الرابع الميلادي)

- أولاً: شمر يهرعش يضع الأسس الأولى لدعائم الدولة المركزية، دولة: (سبأ وذي ريدان وحضرموت ويمنة).
ثانياً: تاريخ الأطماع الحبشية في اليمن.
ثالثاً: اليزنيون ودورهم السياسي في تثبيت دعائم الدولة الجديدة.
رابعاً: الأعراب جزء لا يتجزأ من القوة العسكرية للدولة المركزية.
خامساً: التحولات الدينية وأثرها على الوضع السياسي.

الفصل الثالث

دولة سبأ وذي ريدان وحضرموت ويمنة (أحداث القرن الرابع الميلادي)

أولاً: شمر يهرعش يضع الأسس الأولى لدعائم الدولة المركزية
دولة "سبأ وذي ريدان وحضرموت ويمنة"

بعد أن تحقق لشمر يهرعش ولوالده "ياسريهنعم" وحدة الكيانين السياسيين، سبأ وحمير، وأصل "شمر يهرعش" تصفية الجيوب الحبشية في تهامة^١. وقد شكّلت تلك الخطوة العسكرية حماية أكيدة للجيش الحميري من الغرب، ثم وجّه نظره صوب دولة حضرموت شرقاً وتمكّن بالفعل من ضم أجزاء منها، وفرّ ملوكها إلى المناطق الداخلية، ومن هناك ظلّوا يقاومون الهجوم الحميري - السبأي^٢ واستمرت مقاومتهم إلى ما بعد عهد (شمر يهرعش)، حتى عهد الملك الحميري (ذمار على يهبر) ملك "سبأ وذي ريدان"^٣.

بعد أن ضمّ (شمر يهرعش) أجزاء من حضرموت، لقّب نفسه (ملك سبأ وذي ريدان وحضرموت ويمنة)، لذلك اعتبره الإخباريون أول التبابعة. وأحاطوه بهالة من التمجيد والتعظيم.

ولتوطيد دعائم الحكم وضمن الاستقرار، وجّه (شمر يهرعش) قواته غرباً

^١ أنظر نقش (CIH 407).

^٢ أنظر نقش (Ja 656, 977)

^٣ محمد عبدالقادر بافقيه: "اليزنيون وخلفية الأحداث التي أدت إلى قيام؟ وسقوط حكم الأحباش في اليمن قبيل الاسلام" في كتاب العربية السعيدة، ج ١، ص ٨٧.

فعل على ذلك الهجوم^١، أمّا أهم نقش حميريّ يتطرق لغزوات (شمر يهرعش) شمال شبه الجزيرة، فهو نقش (شرف الدين ٣١)، يذكر النقش ان عامل "شمر يهرعش" في صعده ويدعى (ريمان ذو حزفر)، اشترك في عدة حملات وجّهها ملكه إلى الشمال، ثم استمر غازياً في سرية حتى وصل إلى (طسيفسة) و (كوك) و (المدائن)^٢، وبلغ أرض تنوخ (دولة اللخميين) في الحيرة^٣. فهل وقف "امرؤ القيس" في طريق تلك الحملة دفاعاً عن الدولة الساسانية، ومن ثم حدث الصدام العسكري؟^٤

هناك احتمال آخر يرى (بيستون Beeston)^٥ أنّ حكم "امرؤ القيس" قد بدأ حوالي عام (٢٩٧م) فترة سلام بين روما وفارس، لهذا نجد ان "امرؤ القيس" يحتفظ بعلاقة جيدة مع الامبراطوريتين كما جاء في نقشه، ولكن بعد ان شبّ الخلافة الجديدة بين روما وفارس، نجده يقف إلى جانب روما، أمّا سبب ذلك فيوضحه (على) بقوله: "أن امرؤ القيس كان من حزب" بهرام الثالث "الفارسي، والخصم القديم بين الفرس على العرش وانتصر (نرسي) خرج (امرؤ القيس) من بلاد الشام قاصداً بلاد الشام، ومال إلى الروم، فأقروه على عرب بلاد الشام"^٥.

إذاً "فامرؤ القيس" لم يكن في تلك الفترة يدافع عن (فارس) بل قد تحوّل إلى الصف الروماني، ويبدو أنه برز حينها كقائد متحرر له استقلاليته، وما هجومه ذلك إلا نابع من طموح لا يقل عن طموح (شمر يهرعش) في مد النفوذ والهيمنة، وربما

^١ (فكتور سحاب: "إيلاف قريش، رحلة الشتاء والصيف"، كومبيو نشر المركز الثقافي العربي، بيروت، ١٩٩٢ م، ص ٩٢.

^٢ (مدينتي فارس وعاصمة الدولة الساسانية على نهر دجلة.

^٣ (أ. ج. لوندن: "الموظف والدبلوماسي السبائي"، ترجمة: قائد طربوش، مجلة الإكليل، العدد (٢)، السنة (٣)، ١٩٨٨ م، ص ١٩ - ٢٥.

^٤ (محمد عبدالقادر بافقيه: "مملكة نزار وإقليم البحرين"، مجلة دراسات يمنية، العدد صنعاء ١٩٨٤، ص ٦٢.

^٥ - Beeston. A.: "Nemara and Faw", dans (BSOAS) . 42 . 1979 . p. 5-6

أنظر أيضاً: Bafaqih : l'unification ... p. 306.

^٥ (جواد علي: المفصل ج ٣، ص ١١٩.

ثانياً: تاريخ الأطماع الحبشية في اليمن:

قبل الحديث عن الأطماع الحبشية في اليمن، يجدر بنا أولاً أن نتطرق لقيام دولة أكسوم، كيف ومتى تأسست؟ وما هي مصالحها في المنطقة؟!
تواصلت الهجرات التي كان يقوم بها السبأيون إلى البر الأفريقي منذ الألف الأول ق.م، وبالذات إلى الهضبة الارتيرية، حيث أنشأوا العديد من المستوطنات في أنحاء متفرقة من تلك الهضبة، ولاغرابة لتلك الهجرات المبكرة، فالمسافة بين الساحل اليمني - وبالذات عند (باب المندب) - والساحل الأفريقي تضيق بدرجة يسهل رؤية مرتفعات الشاطئ المجاور في أوقات يكون فيها الجو صحواً^١. فأول ما عرف اليمنيون الإبحار، وجهوا نظرهم صوب أقرب يابسة، وكان ذلك البر الأفريقي المجاور، وبفضل النشاط الاقتصادي لتلك الجالية، برزت منها طوائف عرفت "بالجزيين" أي (الأحرار) الذين حظوا بمنزلة اقتصادية مرموقة ومكانة سياسية كبيرة^٢، ومع مرور الزمن تمكّنوا من تشكيل مركز حضاري راقٍ، تمثل في تأسيس كيان سياسي مستقل أطلق عليه (دولة أكسوم)، تلك الدولة التي غدت منذ مطلع الميلاد المنافس الخطير لدولة "حمير".

لقد اتسمت الحياة في دولة أكسوم بطابع يمني صرف، فالمعطيات الأثرية والنقشية التي عثر عليها في الحبشة تحمل طابعاً سبأياً، خاصة في المجال اللغوي، والفني، والهندسي، أما أقدم النقوش التي عثر عليها في الحبشة، فيعود تاريخها إلى القرن الخامس ق.م، وقد كتبت بالخط السبأى، كما نجدهم يطلقون على بعض الأماكن أسماء يمنية، مع ذكر (سبأ) و (مأرب)، ويحتل الإله "السبأى" (المقة) مكانة هامة بين معبوداتهم القومية^٣.

^١ (بافقيه: تاريخ اليمن ...، ص ١٦٦.

^٢ (عبدالعزيز صالح: المرجع السابق، ص ١٢٦.

^٣ (الشبية، عبدالله حسن: "إسهام العرب في قيام وتطور أكسوم"، مجلة الاكليل العدد (٤) السنة

السابعة ١٩٨٩م، ص ٣١-٤٤.

منذ القرن الأول الميلادي برزت دولة (أكسوم)، كياناً سياسياً قوياً، ينافس دولة حمير الناشئة في الجهة الأخرى من الشاطئ المقابل، وكانت تلك المنافسة تهدف إلى السيطرة على البحر الأحمر، الذي كان حينها من أكثر الشواطئ انتعاشاً، وبحكم تلك المنافسة نجد حكام (أكسوم) يدخلون مع ملوك اليمن في صراع تارة، وتحالف تارة أخرى، حسب ما تقتضيه الظروف، إلا أنهم ظلوا يتطلعون بعين الطامع صوب اليمن القديم، ويتربّون أيّ اختلال سياسيّ ليتسللوا على أثره، إلى المناطق الداخليّة - كما سنرى ذلك لاحقاً-.

أما أوّل إشارة نقشيّة تتحدث عن العلاقات اليمنيّة - الحبشيّة، فقد جاءت في نقش (CIH 308) الذي يعود إلى عهد الملك السبأّي (علهان نهفان) (القرن الثاني الميلادي)، حيث ذكر تقرّب الملك السبأّي إلى الإله (تألب ريام)، إله قبيلة همدان، وأشار النّقل لاستقباله سفير ملك الحبشة (جدرة)، الذي يتمنى أن يقيم معه علاقة وديّة^١.

لقد جاءت تلك الأمنية في فترة شهد فيها اليمن حالة من التمزّق، والصراع العسكريّ المرير والمتشعب، بين سبأ وحمير وحضرموت، في تلك الأجواء الخائفة، كان ملك سبأ يبحث عن منقذ يكون حليفاً له لصد الهجمات الحميريّة، بالفعل تمكّن من تشكيل حلف ضمّ كلا من سبأ والحبشة ودخلت حضرموت طرفاً فيه، فأصبح حلفاً ثلاثياً ضد حمير، وكان لكل طرف من هذه الأطراف أهداف محددة -سبق وأن أشرنا إليها^٢-.

وبعد تشكيل الحلف تمت المواجهة العسكريّة مع حمير، وانتصر الحلف الثلاثي وتحققت أهدافه، ومايهمنا هنا، إن الأحباش ومنذ تلك الفترة، أوجدوا لهم موطأ قدم في المنطقة على الشريط الساحليّ الغربيّ، من (عدن) جنوباً، وحتى (نجران) شمالاً، مروراً بإقليم المعافر (الحجريّة اليوم).

^١ - Robin. ch: " La première intervention Abyssin en Arabie Meridionale" (de 200 - 270 de l'ere chretienne environ) dans proceeding of the English International Conference of Ethiopian Studies , vol 2 , Addis Ababa , 1989

, p. 149 .

^٢ (Ibid , 149 ...)

بعد "علهان نهفان" تولى ابنه "شعر أوتر" حكم سبأ (٢١٠ - ٢٣٠م) تقريباً ويبدو أن العلاقات الدبلوماسية بين سبأ والحبشة ظلّت قائمة في بداية عهده، فالنقش (Ja 631) يحدثنا عن سفارة سبائية اتجهت إلى ملك الحبشة وأكسوم (جدرة) إلا أنّ ذلك النقش لم يحدثنا شيئاً عن تفاصيل تلك المهمة^١.

بيد أن الأحباش لم يكتفوا بتلك الانتصارات العسكرية التي تحققت لهم، ولا بتلك العلاقات الدبلوماسية الجيدة التي أقاموها مع ملوك سبأ، فأخذوا يبحثون عن مزيد، خاصة وأن الظروف السياسية المتردّية كانت مناسبة لهم لتحقيق أطماع أخرى، عندما شرعوا في مد نفوذهم بشكل سافر في كثير من المناطق الداخليّة، منتهجين سياسة الاندماج مع السكان اليمانيين وتوطيد العلاقات مع بعض القبائل وسبق أن عرفنا أن قبيلة "خولان الجديدة" كانت تشكّل خطراً يدهام الدولة السبائية بدافع من الأحباش، كما تغلغلوا بشكل كبير في إقليم "تجران"^٢، وغرب "حاشد" وسيطروا على بعض حصونها...^٣.

أمام تلك الوضعية لم يصمت ملوك سبأ، فأصدر الملك السبائيّ (شعر أوتر) مرسوماً عسكرياً يقضي بتعيين أحد قادته ويسمّى "وافي أنرح" للمرابطة على حدود قبيلة حاشد، وبالفعل ظلّ مرابطاً حتى سلّم الأحباش ما استولوا عليه من الدور في عدد من المناطق^٤.

وقد حدثنا النقش (Ry 533) عن تحرّشات حبشيّة ضدّ حصون وقلاع (بني سوران) أقيال ريده، وقد ساندهم في ذلك الأعراب القاطنون في تلك البقاع، وكذلك قبيلة خولان الجديدة، وقبائل مختلفة من تهامة منها قبيلة (ذي سهرة)^٥، ونجد أن

^١ Bafaqih: l'unification... , p. 259

^٢ راجع نقش (Ja 631)

^٣ Bafaqih: l'unification... , p. 259

^٤ (الإرياني: نقوش مسندية، ص ١٠٠ - ١٠٨) (النقش: ارياني ١٢).

^٥ (سهرتن: اسم (معرفة) جاء في النقوش كثيراً، وقد يكتب (سهرتم) نكره، ويطلق هذا الاسم على المنحدرات المعروفة باسم تهامة، وقد ذهب العلماء إلى أنّ هذا الاسم يقابل اسم "السراة" عند (الهمداني) ويطلق على القبيلة التي نستوطن هذا الاقليم (السهرة) أو (ذي سهرة).

جميع تلك القبائل كما تشير النقوش - خارجة دوماً عن طاعة الدولة السبائية.
وفي الوقت ذاته، نجد حميراً أيضاً تواجه تحدياً، وتهديداً حبشياً، فقد توغل
الأحباش في المناطق الجنوبية من دولة حمير، ووصلوا حتى (ظفار)، كان ذلك في
عهد الملك الحميري (العزم يهنف يصدق) لم يطل مقام الأحباش كثيراً عندما أجبروا
على الانسحاب^١.

في (سبأ) وصل إلى عرش الدولة الملك (إلي شرح يحضب) "الثاني" وأخوه
(يأزل)، حوالي عام (٢٤٠ - ٢٥٠ م) تقريباً، فترة شهدت فيها المنطقة معارك
ضارية ضد الأحباش من الجنوب إلى الشمال، وعينوا عليه حاكماً حبشياً، يدعى
(سيلقم)^٢، إلا أن (إلي شرح) وأخاه أستطاعا أن يتغلبا على النفوذ الحبشي بنجران،
كما هاجم قبيلة (عك) التهامية التي ظلت موالية للأحباش، بل أرتبط اسمها دوماً
بهم^٣.

وفي عهد الملك الحميري (شمر يهحمد) المعاصر لـ (إلي شرح يحضب)
(الثاني) وأخيه (يأزل) شهدت العلاقة الحبشية - الحميرية تطوراً جديداً، فقد سادها
نوع من الونام، وكان الهدف من ذلك الونام ضرب الدولة السبائية^٤.
إلا أن تلك العلاقة الحميمة لم تدم طويلاً، عندما انتهت بحرب خاضها
الحميريون ضد الأحباش، أو العكس وتمكن الأحباش خلالها من احتلال (ظفار) مرة
أخرى^٥، لكنهم لم يبقوا فيها سوى سبعة أشهر^٦، حدث ذلك في عهد الملك الحميري
(كرب إل أيفع)، في حوالي (٢٤٨ أو ٢٤٩) تقريباً^٧.
أمّا في عهد الملك (ياسر يهنعم) بمفرده، خلال الأعوام (٢٦٠ - ٢٧٠ م)

^١ باققيه - روبان: نقوش المعسال، مجلة ريدان، العدد (٣) لوفان، ١٩٨٠ م ص ١٨ - ١٩.

^٢ أنظر نقش (Ja 755 / 8 - 11).

^٣ Robin: La première intervention ..p. 153 .

^٤ نقش (Ja 576 / 3 - 11) .

^٥ أنظر النقوش التالية: (Ja 577 / 3 Ja 585 / 14 - 16)

^٦ راجع نقش المعسال: (Mišāl 3/8 - 9) .

^٧ Robin: La première intervention ..p. 153 - 154 .

تقريباً، نجد النفوذ الحبشي يمتد في الأراضي الحميرية، ونتيجة لذلك، دارت معركتان ضاريتان في ضواحي (ظفار)، الأولى في وادي (حويان) والثانية نشبت بعد ثلاثة أشهر في إقليم وادي (بنا)، ومن المؤسف أن النقوش لم تكشف لنا عن نتيجة تلك المعارك بشكل واضح، ونلاحظ ان قبيلة "المعافر" تقف إلى جانب الأحباش^١.

بعد السرد الموجز لتاريخ الأطماع الحبشية في اليمن، نستنتج أن الأحباش قد بسطوا نفوذهم طيلة القرنين الثاني والثالث الميلاديين على المناطق التهامية، من عدن جنوباً وحتى نجران شمالاً، مروراً بالمعافر - القبيلة اليمنية المتمردة على ملوك حمير - ربما بسبب مصالحها الاقتصادية المرتبطة بالأحباش. ومما يؤكد الارتباط بين المعافر وبين الأحباش ان عاصمة المعافر (ش و م) كانت بمثابة مركز رئيسي للأحباش، يستقبلون فيه سفراءهم، وينطلقون منه بقواتهم، من ذلك الموقع الهام استطاع الأحباش ان يربطوا إقليم (عدن) بغرب (ظفار) و (وصاب) بغرب (صنعاء) - حيث توجد قبيلة (عك) بالقبائل التهامية الأخرى في شمال (خولان - صعدة)، ومعهم مجاميع من البدو (الأعراب) في تلك التهام^٢.

بذلك فقد شغل النفوذ الحبشي كل الأقاليم الساحلية الغربية والجنوبية، الغربية لليمن القديم، ولهذا أطلق على القبائل الحبشية المستوطنة في تلك الأقاليم (أ ح ز ب ح ب ش ت) أي قبائل الأحباش (6 - 5 / 574 Ja) ومع مرور الزمن، غدو جزءاً لا يتجزأ من القوات الحبشية.

ومع قيام الدولة المركزية، خلال القرنين الرابع والخامس الميلاديين اختفت التحرّشات الحبشية ويؤكد ذلك استقرار الحياة السياسية، وتوحيد البلاد، فترة لم تشهد لها جنوب شبه الجزيرة العربية مثيلاً من قبل.

ولكن عندما بدأت الصراعات والخلافات تدبّ في أوصال الدولة المركزية

(١) Ibid ...

(٢) ش و م: اسم جاء في النقوش أطلق على عاصمة المعافر، وهي منطقة تقع جنوب (تعز).

(٣) Robin: La première intervention... p. 154.

في اليمن، وخاصة في القرن السادس الميلادي ظهر الأحباش من جديد بقوة جديدة وبدعم خارجي كبير، عندما لم تستطع الدولة اليمنية، -نتيجة لضعفها- الصمود أمام تلك الحشود فسقطت تحت نير الاحتلال الحبشي، الذي جثم عليها قرابة (٧٥عاما).

ثالثاً: اليزنيون ودورهم في تثبيت دعائم الدولة الجديدة

اليزنيون ينتسبون لذي (يزأن)، و (يزأن) اسم لمحمد أو قصر كما جاء في نقش (عبدان) الكبير، أما أقدم نقش ذكر اليزنيين فهو نقش حضرمي عثر عليه في منطقة (العقلة) كتب الاسم (بالذال) (ذ - يذأن) وكتابة بحرف (الذال) وليس (الزاي) شيء مألوف في اللهجة الحضرمية، حيث يستبدل الزاي بالذال، جاء في النقش اسم شخص يدعى (شهر أسار بن ربيعة ذ - يذأن) (ش هر م/أ س أر ب ن/ر ب ع ت/ذ - ي ذ أن)، وقد وقع هذا الشخص اسمه ضمن مجموعة من الأشخاص، على إحدى صخرات (العقلة) ^١.

(شهر) دون شك شخصية حضرمية هامة، ربما أحد الأذواء اليزنيين، أما تاريخ النقش فيرجح العلماء أنه يعود إلى فترة لا تبعد كثيراً عن الاحتلال الحميري لحضرموت ^٢، وما يؤكد ذلك، الكتابة التي كتب بها اليزنيون بعد الاحتلال الحميري، حيث تركوا الكتابة باللهجة الحضرمية ونقشوا نصوصهم باللهجة السبئية ^٣.

^١ (العقلة: جبل يحتل موقعا استراتيجيا هاما، يبعد عن العاصمة الحضرمية (شبو) بحوالي (١٥) كم عثر في هذا الموقع على عدد كبير من النصوص النقشية، والمخريشات واثار عمارية، كالبناية الشرقية التي تدعى في النقوش (أنودم)، حيث كانت فيما يبدو عبارة عن قصر ملكي يقضي فيه ملوك أوقاتهم، وربما قصرًا يتوَّج فيه ملوك حضرموت أنظر: محمد عبدالقادر بافقيه: "اثار ونقوش العقلة". مطبعة لجنة التأليف والنشر، القاهرة ١٩٦٨م.

^٢ راجع النقوش التالية (Ja 994 , 1003) (RES 4891). أنظر أيضاً

- Robin. ch: " du nouveau sur les Yazanides " , dans Proceeding of the Seminar for Arabian Studies (PSAS) 16 London, 1986 , p. 181 - 197 .

^٣ - Robin: Les Yazanides ... pp. 182 - 183 .

^٤ بافقيه، محمد عبدالقادر: "هوامش من نقش عبدان الكبير"، مجلة ريدان، العدد (٤) / لوفان ١٩٨١، ص ٢٩ - ٤٨.

لقد توافرت لنا -حتى وقتنا الراهن- جملة من النصوص النقشية التي تحكي عن السلالة اليزنيّة، تاريخهم ووقائعهم، ويعتبر نقش (عبدان) الكبير والذي اكتشف عام (١٩٧٦م) من أهم نقوش الأسرة اليزنيّة، عثر عليه في موطنهم الأصلي بوادي (عبدان)، الذي يبعد بضعة كيلومترات جنوب منطقة (نصاب)، ويعود تاريخ النقش إلى منتصف القرن الرابع الميلادي (٣٥٥ ميلادي)، فترة شهدت فيها المنطقة استقراراً سياسياً لا مثيل له، خاصة بعد أن استتب الأمر للحميريين، وبعد استيلائهم على (شبوّة) العاصمة الحضرميّة (Ja 662).

ويظهر أنّ للسلالة اليزنيّة ثقلاً سياسياً كبيراً في المنطقة، وهذا ماجعل الحميريين يستعينون بهم لتثبيت أسس دعائم دولتهم الجديدة، ومد نفوذهم إلى المناطق الداخليّة، وبالفعل شكّل اليزنيون رأس الحربة في الاندفاع نحو المناطق الداخليّة لحضرموت ومنطقة المهرة والمناطق التهاميّة لإخماد التمردات وإخضاع تلك المناطق لنفوذ السلطة الحميريّة، بل واندفعوا صوب وسط شبه الجزيرة العربيّة إلى جانب قادتهم ملوك حمير^١.

من خلال النقش -عنه-، يمكن أن نتتبع حياة الأسرة اليزنيّة خلال ثلاثة أجيال، منذ أول انطلاقة لها من مقرها قصر (يزان) بوادي (عبدان). كما كشف لنا النقش عن المؤسس الأوّل للأسرة اليزنيّة، وكان يدعى (ملشان)، وهو معاصر للملك الحميريّ (ثاران يهنعم)، حينها كانت الأسرة اليزنيّة تسيطر على رقعة جغرافيّة تمتد من وادي (عبدان) وحتى وادي (عماقين)، بعد ذلك يحدثنا النقش عن الارتقاء السياسي والاجتماعي لتلك الأسرة، فيمتد نفوذها وتتوسع أراضيها، فتشمل كل أودية المشرق مثل: (حبان) و (عماقين) و (عبدان) و (جردان) ووادي ميفعة^٢... (أنظر الخريطة رقم ١٨).

^١ (Robin. ch: Les Yazanides .. p. 183. -أنظر أيضا بإفقيه: نقش عبدان .. ص ٢٩-٤٨.

^٢ (المرجع نفسه.



(خريطة رقم 18) أودية المشرق موطن البيزنين

أما عن الأعمال العسكرية، والتي يترجمها القادة اليزنيون إلى جانب ملوك حمير، فقد حدثنا النقش عن عدة حملات قاموا بها امتدت إلى (عسير) و (قرية) العاصمة الكنديّة، وظفار (عمان)، بل وامتدت حتى (الحجاز) و(نجد) مع ذكر لاسماء من رافقهم من القادة العسكريين، إحدى تلك الحملات مرت بواحة (يبيرين) وأخرى، اتجهت صوب قبيلة الاسد (الازد) وامتدت حتى (جو) باليمامة^١.
حروباً كثيرة خاضها اليزنيون تحت قيادة ملوك حمير، أو أحد أفراد الأسرة المالكة، وقد ساعدت الحروب على تنامي قوة اليزنيين، وبزوغ نجمهم، فاصبحوا بعد ذلك قوة عسكريّة كبيرة لا يستهان بها في المنطقة.

لم يقتصر نقش (عبدان) على الأعمال الحربيّة لتلك الأسرة، بل تطرّق أيضاً للإنجازات المدنيّة كبناء المنشآت الزراعيّة والعمرانيّة، التي قام بها اليزنيون في أراضيهم كإعادة بناء وترميم مدينتهم (عبدان) بعد أن أحرقت أثناء المواجهة العسكريّة المتكرّرة بين حمير وحضرموت وقد أضافوا عند الترميم إلى محفدهم (بيت يزأن) ثلاثة محاهد، أما الأعمال الزراعيّة التي أقاموها فقد تمت في وادي (حطيب) أعالي وادي (عبدان) ووادي (ضراء)، كما يحدثنا النقش عن رحلة صيد قام بها اليزنيون في جبال وأودية (حجر)، و (جردان)، و(عبدان) ضمت في مجموعها (٨٠٠) رجل و (٥٠٠) كلب، وخلال تلك الرحلة قتلوا عدداً من الابقار، والثيران الوحشية، وعدداً من الوعول، وقتل الأفيال (٥٠) نمراً^٢.

وهناك نقوش أخرى تتحدث عن اليزنيين منها نقش (RES 5085)، عثر عليه بوادي (رخيلة)، شمال منطقة (عزّان) يعود تاريخه إلى منتصف القرن الخامس الميلادي (٤٥٥م)، يذكر السلالة اليزنيّة مع إضافات جديدة، فقد أدرج ضمن اسماء تلك الأسرة قبائل (يغلب وكبرن) ومن تبعهم، حيث نجدهم لأول مرة ينضمّون إلى السلالة اليزنيّة، ممّا يوحي بتوسّع نفوذ الأسرة وضمها لأراضي جديدة^٣. وتستمر الإضافات للأسرة اليزنيّة، فتدخل في إطارها أسرة جديدة هي (بنو

^١ محمد عبدالقادر بافقيه: اليزنيون ص ٨٦.

^٢ Robin: les Yazanides ... pp. 182 - 183.

^٣ بافقيه - روبان: نقوش المعسال ...، ص ٩ - ٢٩.

لحيه (يرخم) الجدني الأصل^١، كما جاء في نقش (RES 4069). كل ذلك يؤكد استمرار اتساع نفوذهم السياسي، ففي عام (٥١٠ م) تقريباً كان اليزينيون -الأذواء سابقاً- يسيطرون على نصف مملكة الحميريين الشرقي، والذي أطلق عليه (حزرموت ويمنة)، كما جاء في نقش (ينبق ٤٧)، وهكذا يستمر النفوذ السياسي لليزينيين إلى أن يصلوا إلى السلطة، كما سنرى ذلك لاحقاً.

رابعاً: الأعراب جزء لا يتجزأ من القوة العسكرية للدولة المركزية

أقدم ذكر للعرب جاء في النقوش اليمنية القديمة، يعود تاريخه للقرن الأول الميلادي، أي بعد حوالي ٩٠٠ سنة من أقدم ذكر لهم في الكتابات الآشورية، وهذا لا يعود لنقص الوثائق، بقدر ما يعود لطبيعة النقوش النذرية، والتي لا تتطرق بشكل مباشر للاتصال بعرب وسط وشمال الجزيرة^٢.

بعد تلك الفترة نجد في النقوش لفظة (ع ر ب) عرب، (أ ع ر ب) أي أعرب^٣. فإجمالي النقوش التي أحتوت على لفظة (عرب) أو (أعراب)، يبلغ -حتى الآن- حوالي ستة وعشرين نقشاً، ويقصد بهذا الاسم "البدو الرحل"^٤.

لعب الأعراب دوراً مؤثراً في الأحداث السياسية لليمن القديم منذ مطلع القرن الأول الميلادي، فقد بدأ ظهورهم على الساحة في بداية الأمر كعناصر مشاكسة تغير على أطراف الأودية الزراعية، وبالذات المراكز الحضارية حول رملة السبعين^٥، قادمة من أطراف الربع الخالي، أو نجدها تتسلل من جبال السراة وتهامة، أما ظهورها في ذلك الوقت بالذات -أعني القرن الأول الميلادي- فيعود

^١ بافقيه: العربية السعيدة، ج ٢، ص ١٥٨.

^٢ (روبان كرسنيان: "إنتشار العرب البده في اليمن من القرن الثاني إلى العاشر الميلادي"، ترجمة: علي محمد زيد، مجلة دراسات يمنية، العدد ٢٧ مركز الدراسات، صنعاء، ١٩٨٧م ص ٨٧.

^٣ (أنظر نقش (Ja 211).

^٤ (روبان: إنتشار العرب، ص ٨٧.

^٥ بافقيه: العربية السعيدة، ج ١، ص ٢٦.

أسبابه للضرر الاقتصادي الذي لحق بها، من جراء ضعف الطريق البري، خاصة بعد أن انتعشت الملاحة البحرية، وهو نفس السبب الذي شجّع كثيراً من اليمانيين لتترك مدنهم في أطراف تلك الأودية، واللجوء إلى الهضبة الغربية، بعد أن كانوا يشكلون درعاً واقياً ضد غزوات البدو، تلك الهجرة التي أدت -بدون شك- إلى انتشار ظاهرة التصحر لكثير من المناطق الواسعة المروية والواقعة على أطراف الأودية الشرقية المطلة على الصحراء، بعد أن أهملت شبكات الري والزراعة فيها.

أول نزاع دار بين اليمانيين والأعراب، يعود لعهد الملك السبأى (نشأ كرب يهأمن)، في النصف الثاني من القرن الأول الميلادي، ويبدو أن ذلك النزاع حُلَّ ودياً، بعد عام (١٥٠م)، وبالذات في عهد الملك السبأى (وهب إل يحوز)، عندما شنَّ زعماء قبيلة (حاشد) الواقعة شمال صنعاء الحرب ضد بعض البدو (الأعراب) على حدود أراضيهم، بيد أن الضغط البدوي استمر على تلك القبيلة وعلى قبائل سبأية أخرى، كما حدث في منطقة (م ن ه ت م) = (حزمة أبو ثور) حالياً الواقعة في وادي (الخارد) بالجوف^١.

في تلك الظروف، نجد الدولة السبأية تعمل كل ما بوسعها لصد الهجمات البدوية، والحيولة دون توغل البدو (الأعراب) إلى أراضيها، أما دولة حضرموت فنجدها تنتهج سياسة جديدة تجاه الأعراب، تلك السياسة التي تقوم على الدمج، لقد حدث أول مؤشر لتلك السياسة في حوالي عام (١٥٠م)، عندما برز الأعراب كمقاتلين في صفوف الجيش الملكي الحضرمي، والدليل على ذلك نقش (المعسال) الذي يشير إلى أن الجيش الملكي الحضرمي كان يضم قوة بدوية يتزعمها قائد يوصف بـ (س و د / ع ر ب ن) أي سيد الأعراب^٢.

أما سبأ فقد وجدت نفسها في ظروف عسكرية خطيرة، مما اضطرها لانتهاج نفس السياسة الحضرمية، سياسة الدمج^٣، ففي عهد الملكين السبأيين

^١ (رويان: انتشار العرب .. ص ٩٥.

^٢ (بافقيه: نقوش المعسال، ص ٩ - ٢٩.

^٣ (رويان: انتشار العرب ... ص ٩٥...

(سعد شمس اسرع) وابنه (مرثد يهحمد)، واجهت (سبأ) تحالفاً خطيراً قادماً من الشرق، يضم كلاً من: (حضر موت) و (قتبان) و (ردمان) و (مضحى) وأعرابهم، وأمام تلك الوضعية لم تتأخر (سبأ) في دعم قواتها بالقوات البدوية، كذلك في عهد الملك السبائي (علهان نهبان)، (نهاية القرن الثالث الميلادي) نجد الجيش النظامي السبائي يعزز بقوات من الأعراب.

يبدو جلياً أن تلك السياسة التي أنتهجها ملوك حضرموت وملوك سبأ تجاه الأعراب، كان لها أهدافاً هامة أدنها:

أ. درء خطر الأعراب الذين كانوا يشكلون قوة تهدد أمن واستقرار الدويلات، بين الفينة والأخرى.

ب. الاستفادة من تلك القوة، فبدلاً من أن تكون قوة معادية، ومشاكسة تكون قوة مساندة ورديفة للقوات النظامية للدولة، تساهم بشكل فعال في دعم القوات الرسمية.

ومنذ القرن الثالث الميلادي، وبفضل تلك الجيوش البدوية تبنت الدولة السبائية استراتيجية هجومية في مواجهة القبائل البدوية في وسط شبه الجزيرة العربية، كما أن لتلك السياسة فضلاً كبيراً في تشكيل ممالك في وسط وشمال شبه الجزيرة وأفضل مثال على ذلك: مملكة (كندة) التي تأسست في وادي (الدواسر)^١.

صعد ملوك سبأ هجومهم على أعراب وسط شبه الجزيرة والتهائم، فشن الملك السبائي (شعر أوتر)، حملتين عسكريتين على قبيلة (ربيعة) من بطن (ثور)، كما هاجم ملوك سبأ وأعرابهم بعض الأعراب في التهائم، وبالذات الذين يقفوا إلى جانب الأحباش، مشكلين خطراً يدهم الدولة السبائية، ويهدد أمنها بين الحين والآخر بالرغم من ذلك نجد الأعراب يمثلون قوة لا يستهان بها في صفوف الجيوش النظامية للدولة الحميرية، فكان لهم فضل كبير في توسيع نفوذ الدولة

^١ (باقيقه: العربية السعيدة، ج ١، ص ٢٦-٢٧).

^٢ (الإرياني: نقوش مسندية، ص ١٠٠-١٠٨، نقش (إرياني ١٢)).

المركزيّة، وقد عيّن الحميريون على تلك القوات قائداً جديباً (من قبيلة ذي جدن) اسمه (سعد تألب يتلف الجدي)، لَقّب بكبير الأعراب (كبير أعراب كندة ومذحج وحرّم وباهل وزيد إل وأعراب ملك سبأ وذي ريدان وحضرموت ويمنة)^١.

فإذا كانت بعض القبائل الوارد اسمها في النقش لم يبق لها أثر، فالمهم أن قبيلتي (كندة) و (مذحج) كانتا في مقدمة القبائل التي انتظمت في صفوف الجيش البدويّ الحضرمي. وقد اتخذت تلك القوة البدويّة التي كان يتزعمها "سعد تألب" من مدينة (نشق) بالجوف مركزاً لها.

وبفضل الجيش النظاميّ الحميريّ، وجيش الأعراب، استطاع الحميريّون من أن يواصلوا عملية توحيد الأرض اليمنيّة ويقضون على كل تمرد داخلي، ففي عهد الملك الحميريّ (أبي كرب أسعد) = (أسعد الكامل) تمكّنت القوات النظاميّة وأعرابها من التوغّل شمالاً في نجد حتى وصلت إلى منطقة (مأسل الجمح)^٢.

إن تلك الخدمات الجليّة التي قدّمها الأعراب لملوك اليمن، سمحت لهم بالتغلغل في أوساط اليمنيين، وخلق نوع من التعايش، الذي تنامي مع مرور الزمن، فهناك مؤشرات نقشيّة تؤكد ذلك التعايش والاندماج، ففي أحد النقوش تعلن قبيلة (الحداء) - وهي قبيلة بدويّة - تبعيتها للملك (شمر يهرعش)، وبذلك المناسبة قدمت - أعني قبيلة (الحداء) - نذراً إلى معبد الإله (المقة) هي مأرب، أمّا قبيلة (كندة) والتي كانت تقطن وسط شبه الجزيرة العربيّة بوادي (الدواسر)، أصبحت في القرن السابع الميلاديّ تسيطر على حضرموت كلها، ومع الوقت نجد كثيراً من القبائل البدويّة استوطنت اليمن إلى جانب (كندة) و (مذحج) و (الحداء)، بعد أن اعترفت بالسلطة الكاملة لملك حمير^٣.

^١ (راجع نقش (Ja 665).

^٢ (بافقيه: العربيّة السعيدة، ج ١، ص ٣٥.

^٣ (مأسل الجمح: وادي يقع في نجد، يبعد حوالي (٥٠) كم جنوب شرق الدوادمي. راجع نقش (مأسل الجمح Ry 509) (أنظر خريطة رقم ١٩)، وأنظر أيضاً كتاب: حسين عبدالله العمري وآخرون: في صفة بلاد اليمن عبر العصور من القرن السابع ق.م وحتى (١٩م)، دار الفكر المعاصر، بيروت، ١٩٩٠ ص ١٨ - ١٩.

^٣ (روبان: إنتشار العرب، ص ١٠١.

خامساً: التحولات الدينية وآثرها على الوضع السياسي في المنطقة

شهد القرن الرابع الميلادي تحولات دينية خطيرة، شكّلت منعطفاً تاريخياً هاماً، أثر بشكل مباشر على سير الأحداث السياسية في اليمن القديم، فقد تخلّى ملوك وشعوب المنطقة منذ ذلك القرن عن التقرب إلى الآلهة الوثنية واختفت صيغة الدعاء والتقرب لتلك الآلهة وحلت محلها صيغ جديدة ذات طابع توحيدي غامض شبيه بمذهب الحنيفة*.

فهناك نقش (RES 3383) يتحدث عن قيام الملك (ملكي كرب يهأمن) وابنيه (أبي كرب أسعد) و (ذراً أيمن) ببناء معبد للإله (ذي سموي) أي إله السماء، كان ذلك حوالي عام (٣٧٨ م)، يمثّل هذا النقش أول إشارة واضحة وصريحة للتحول الديني، فقد تحول الملوك من العبادة الفلكية إلى عبادة (رب السماء)، أي إلى عقيدة التوحيد الغامضة التي برزت في النقوش في القرن الرابع الميلادي، ويبدو ذلك من خلال استعمالهم أسلوب التجريد، والتجريد كما هو معروف يعتبر الخطوة الأولى في اتجاه التوحيد، بعد ذلك تأخذ العقيدة التوحيدية، مرحلة جديدة من التطور، فتذكر النقوش اسم (الرحمن) رب السماء والأرض^١.

إن تلك التحولات الدينية، لم تظهر في اليمن فحسب، ففي الوقت ذاته، نجد الديانة المسيحية تحتلّ مكانة مرموقة بين الديانات، وبالذات منذ عام (٣١٣م)، عندما اعتنق الإمبراطور الروماني (قسطنطين الأكبر Constantius) تلك العقيدة الدينية، فأصبحت ديناً رسمياً للأباطورية الرومانية منذ عام (٣٣٠م)^٢، منذ ذلك الحين بدأت البعثات التبشيرية تجد طريقها إلى كثير من البلدان، ومنها الحبشة، عندما وصلت بعثة تبشيرية بزعامة (فرومنتوس Frumentius) إلى الحبشة في عهد النجاشي (عيزانا)، واستمرت الوفود التبشيرية، حتى كلّت جهودها بالنجاح، إذ ترك

* (معروف أن حنيفة إبراهيم تقوم على رفض الوثنية، خاصة عبادة الكواكب التي تنتهي إلى الأقول والحنفاء: معتنقوا مذهب إبراهيم ودعوا إلى عبادة الإله الواحد، وجاء الإسلام مكرماً له.

^١ (أسهمان الجرو: "الفكر الديني عند قدماء اليمنيين"، (دراسة قيد النشر).

^٢ (جواد علي: المفصل، ج ٢، ص ١٧٦.

الأحابش الديانة الوثنية واعتنقوا المسيحية. فالهدف الأساسي لملوك (الروم) من وراء ذلك الأصرار، لم يكن دينياً بل سياسياً محضاً، فالحبشة تحتل موقعاً استراتيجياً هاماً، فهي تقع على طريق تجارة الهند من ناحية، وعلى تخوم بلاد مصر، وتجاور جنوب شبه الجزيرة العربية -الحلم القديم للرومان- من ناحية أخرى^١.

وقد وصلت الديانة المسيحية اليمن عن طريق الحبشة، وعن طريق البعثات التبشيرية القادمة مباشرة إلى اليمن، وكان ممن أرسلهم الأمبراطور (قسطنطين)، المبشر (ثيوفيلوس Theophilus Indus)، الذي وصل إلى اليمن للتبشير بالديانة المسيحية ولبناء ثلاث كنائس للتجار الرومان، واحدة في (عدن) والثانية في (ظفار) والثالثة في (هرمز) على الأرجح!^٢

فأغلب النقوش^٣ التي صبغت بالصبغة المسيحية سجلت في عهد الملك الحميري (يوسف أسأريثار)، وقد حملت تلك النقوش، إشارات تدلّ على الوجود الحبشي في اليمن، والمبشرين المسيحيين في اليمن^٤.

أما الديانة اليهودية فتاريخ دخولها اليمن غير معروف، كما أنّ النقوش التي تحمل طابعاً يهودياً محدودة للغاية، وقد سجلت جميعها في الفترة التي اعتنق فيها ملوك حمير الديانة اليهودية، وأهم النقوش التي سجلتها ملوك حمير المتهودين نقشي (Ja 669) (Ja 671)، وعلى الرغم من أن بعض الدراسات التاريخية تشير إلى أن وصول الديانة اليهودية إلى اليمن كان قد تم بواسطة بعض الجماعات اليهودية التي تشتت في بلاد العرب هرباً من اضطهاد أباطرة الروم وبطشهم، لا سيما بعد تخريب بيت المقدس عام (٧٠م) وفروا في الصحراء ونزلوا في جاليات صغيرة على الطريق التجاري المتجه جنوباً صوب اليمن، إلا أن هذا الرأي لم يظهر له دليل

^١ (ولفنسون، اسرائيل: "تاريخ اللغات السامية"، ص ٢٦٠. أنظر أيضاً: الصلوي: الأخدود، ص ١٦، ٣٨.

^٢ (سحاب: إيلاف قريش...، ص ١٢٤.

^٣ راجع النقوش التالية: (Ja 1028) (Ry 507) (RES 508).

^٤ (الصلوي: الأخدود، ١٦-١٩.

ماديّ، فالنقوش اليهوديّة لم تظهر في اليمن قبل القرن الرابع الميلاديّ، كنقش (بيت الأشول) الذي نقش في عهد الملك الحميريّ (ذمر أمر أيمن)، وكان صاحب النقش يهودي العقيدة يسمّى (يهودا يكف)^١.

وهناك من المؤرخين من يعتقد أن الملك الحميري (أبي كرب أسعد) قد اعتنق الديانة اليهوديّة، وقيل أنه نشرها بين اليمنيين^٢، ويرى الإخباريون ومنهم (ابن سعيد الأندلسي): "أن الملك الحميري دعا اليمنيين إلى إتباع اليهوديّة، فاتفقت حمير على اليهوديّة منذ ذلك الزمان وهدموا بيّتهم الذي كانوا يعبدونه"^٣.

ويروى ابن هشام في (سيرة النبي) قصة مرور (تبع) بمكة وطوافه بالبيت، وأنه أول من كسى البيت، وأوصى به ولاته من قبيلة (جرهم) وأمرهم بتطهيره^٤. في تلك الظروف الدوليّة سعت الديانتان اليهودية والمسيحيّة، إلى التغلغل في شبه الجزيرة العربيّة منذ القرن الرابع الميلاديّ، وكانتا متّصلتين بالصراع السياسي والاقتصاديّ العالمي، وتطوّرت الأوضاع في المنطقة إلى صراع يهودي مسيحي شامل في القرن السادس الميلاديّ.

^١ (راجع نقش (بيت الأشول ١)، المؤرخ سنة ٦١٩ حميري = ٥٠٤ م.

^٢ (Van Wissmann: Himyar... pp 480-481

^٣ (ابن سعيد، الاندلسي: "نشوة الطرب في تاريخ جاهلية العرب" (ج١)، تحقيق: نصرت عبدالرحمن، مكتبة الأقصى، عمان ١٩٨٢م، ص ١٤٩.

^٤ (ابن هشام: "سيرة النبي"، تحقيق محمد محي الدين بن عبدالحميد، القاهرة، ١٩٣٧م، ص ١٩-

الفصل الرابع

دولة سبأ وذي ريدان وحضرموت ويمنة وأعرابهم
في الطود والتهائم

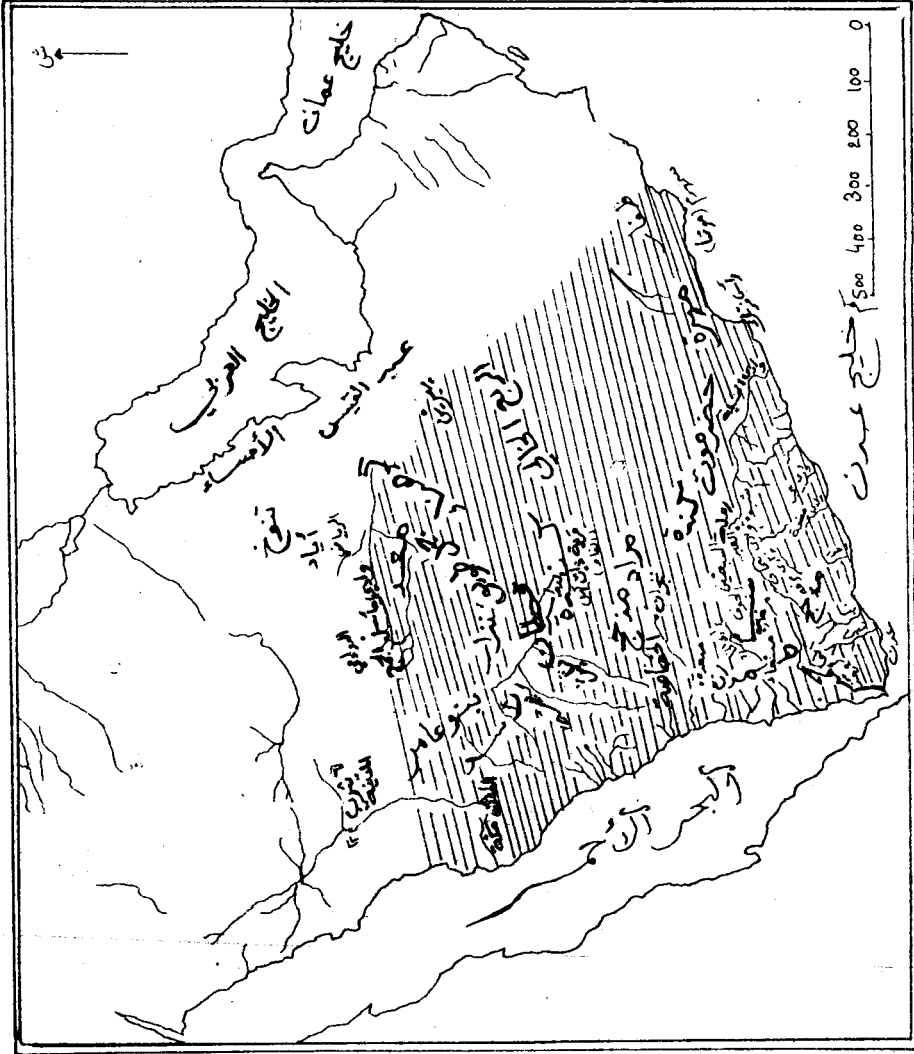
"أحداث القرن الخامس الميلادي"

الفصل الرابع

دولة سبأ وذي ريدان وحضرموت ويمنة وأعرابهم في الطود* والتهائم

منذ مطلع القرن الخامس الميلاديّ تولى حكم اليمن الملك الحميريّ (أبي كرب أسعد) والذي يعتبر من أشهر الملوك الحميريين، فقد تردد صداه كثيراً في كتب الأخبار فسمي بـ (تبع الأكبر) كما أطلق الإخباريون عليه اسم (أسعد الكامل)، ونسبوا إليه كثيراً من الغزوات والفتوحات. وليست تلك الروايات بعيدة عن الحقيقة، فقد ذكرت النقوش نفوذ ذلك الملك، الذي تمكّن بالفعل من إكمال سيطرته على أعراب المرتفعات، وإخضاعه لمن تبقى من الأعراب المشاغبيين في إقليم (السراة)، وفي المنحدرات الغربية كما تعقب أمثالهم في تهامة الحجاز، فأطلق على نفسه لقب (ملك سبأ وذي ريدان وحضرموت ويمنة وأعرابهم في الطود والتهائم)، وفي ظل حكم ذلك الملك وأبنائه بدأت سياسة الاندفاع نحو وسط شبه الجزيرة العربية وشمالها، وهي السياسة التي سبق وانتهجها أسلافه الحميريون. فخضعت عدد من القبائل البدوية لسلطانه. وأهم نقش يحدثنا عن وصوله إلى شمال شبه الجزيرة العربية هو نقش (Ry 509)، الذي يحكي عن وصول الملك (أبي كرب أسعد) إلى وادي (مأسل الجمح) (أنظر الخريطة رقم ١٩)، ويعود تاريخ النقش إلى الربع الأول من القرن الخامس الميلاديّ، حوالي عام (٤٢٨ م). ويقول النقش: "أبا كرب أسعد" وابنه حسّان يهأمن، ملكا سبأ وذي ريدان وحضرموت ويمنة وأعرابهم في الطود والتهائم، أبناء حسّان ملكي كرب ويهأمن ملك سبأ وذي ريدان

* (الطود: كلمة جاء في النقوش بلفظة (طودم) ، والتي تعني المرتفعات أي ما يعرف اليوم ببلاد عسير، راجع (الإرياني: نقوش مسندية ص ٢٤٥).



(خريطة رقم 19) النفوذ الصهيوني في شبه الجزيرة العربية حتى أواخر القرن الخامس ، على ضوء نقش (Ry 509)

وحضرموت ويمنة، مروا من هذا الممر بوادي (مأسل الجمح) يوم غزا أرض (معد) ضمو وحلّوا بها نازلين بين قبائلهم ومع قبائلهم من حضرموت وسبأ....^١. ويرى بعض المؤرخين أن الملك "أبو كرب أسعد" قد اعتنق الديانة اليهودية وقيل أنه نشرها بين اليمنيين، كما سبق وأن أشرنا لذلك.

بعد (أبي كرب أسعد) يأتي على رأس السلطة ابنه (حسان) والذي شارك أباه الحكم كما جاء في النقش السابق، في عهد (حسان) توسعت الرقعة الجغرافية للدولة الحميرية، وتمتعت بروابط وعلاقات متينة مع مختلف قبائل ودول شبه الجزيرة العربية، وتربط المصادر بين (حسان يهنعم) وقيام الدولة الكندية، فيعتبر ملك كنده (أكل المرار) أخاه لأمه^٢.

بعد عشرين عاماً تقريباً، نجد الملك (شرحبيل يعفر) الابن الثاني لـ (أبي كرب أسعد) على العرش وحيداً، ففي عام (٤٤٩م)، نجده يقوم بأهم إنجاز إنشائي، وهو ترميم سد مأرب الذي تعرّض حينها للتصدّع، ولم يلبث أن تصدّع مرة أخرى في السنة الثانية، فسخر الملك (شرحبيل) حوالي (٢٠,٠٠٠) من رجال حمير وحضرموت، للقيام بالترميمات المطلوبة، وذكر النقش (CIH 540) الذي خطه الملك على سد مأرب، كميات الطعام وأنواعه المختلفة التي استهلكها ذلك العدد الكبير من العمال المسخرين. ويتضح أنّ عهد الملك (شرحبيل) شهد حالة من الاستقرار السياسي والنمو الحضاري، فقد سجل لنا نقشاً آخر يتحدث فيه عن بناء وتجميل قصره (هرجم) وقد عثر على النقش في خرائب (ظفار) العاصمة الحميرية^٣، يقول النص: "شرحبيل يعفر ملك سبأ وذو ريدان وحضرموت ويمنة وأعرابهم في الطود

(١) العمري وآخرون: صفة بلاد العرب...، ص ١٨ - ١٩.

(٢) أ. ج. لوندن: "اليمن إبان القرن السادس الميلادي"، مجلة الأكليل، وزارة الإعلام صنعاء ١٩٨٨م، العدد ٣، ٤، (الحلقة الأولى)، ص ١١.

(٣) نقش استنسخه (مطهر الإيراني)، من خرائب ظفار عام ١٩٦٩ م، ونشر في نفس العام من قبل العالم الإيطالي (جيوفاني جريني)، أنظر مطهر الإيراني: قصر غمدان بين الحقيقة والأسطورة"، مجلة دراسات يمنية، العدد الرابع، صنعاء ١٩٨٠ م، ص ١٢٢.

والتهائم، ... أسس، بل وزين بيته (مرجم) من موخرته إلى قمته، وجعل فيه البرونزا (تبيتم؟) من الجير، من الخلف والأسام، وشلا وأعلى مسقوفة، وجعل فيه ريمة (ربعتم؟) وكثيراً من النهوج (الهوج؟) الواسعة وأمدّه بالماء بواسطة ساقية مبنية بحجارة منحوتة على شكل رؤوس ثوران، وأسود، وجعل فيه أجراماً من البرونز المذهب (ذي لادن) بين تماثيل وثيران، وزينه بالمساند كما جعل فيه تماثيل لأناس، ووعول وأسود، ونمور، كل ذلك من البرونز المذهب.

هذا البناء البديع لقصر (مرجم) غير معروف حالياً، لكن ما جاء في النقوش من وصف دقيق لبناء والزخرفة التجميلية يؤكد العظمة والثراء الذي عاش فيه ملوك اليمن قديماً، إذ أن ما ذكر عن قصر "عمدان" الشوير ليس بعيد عن الحقيقة. تنقطع أخبار الملك (شرحبيل) ويتوالى الحكم بعده حتى نهاية القرن الخامس الميلادي، عدد من الملوك منهم: (شرحبيل ينكفا) و (ياونب) و (أحي صت ينونب) و (مرثد إن) و (معدى كرب)، لم نعرف شيئاً عن كثير من إنجازاتهم فلم نتحدث النقوش عن أي تغيير جوهري في حدود الدولة اليمنية، وهذا يشجع على الاستنتاج بأن الدولة كانت تعيش حينها في حالة من الاستقرار السياسي والحضاري.

الجزء الرابع

اليمن إبان القرن السادس الميلاديّ

- الفصل الأول : الأوضاع الدوليّة وأثرها على اليمن.
- الفصل الثاني : يوسف أسار يثار "ملك كل الشعوب".
- الفصل الثالث : الغزو الحبشيّ لليمن.
- الفصل الرابع : اليمن تحت السيادة الحبشيّة.
- الفصل الخامس : ثورة سيف بن ذي يزن وتوليّه الحكم.
- الفصل السادس : اليمن تحت السيادة الفارسيّة.

الفصل الأول

الأوضاع الدولية وأثرها على اليمن

أولاً: الصراع الدولي من أجل الطرق التجارية.
ثانياً: الأحوال الداخلية لليمن في القرن السادس الميلادي.

الفصل الأول

الأوضاع الدولية وأثرها على اليمن

أولاً: الصراع الدولي من أجل الطرق التجارية

شهدت منطقة الشرق الأوسط في القرن السادس الميلادي أحداثاً سياسية خطيرة، فالإمبراطوريتان العظيمةتان، (فارس وبيزنطة)، دخلتا في صراع حربيّ مرير من أجل السيطرة على الطرق التجارية، وأهم الطرق التي كان ينشأ حولها الصراع هي:

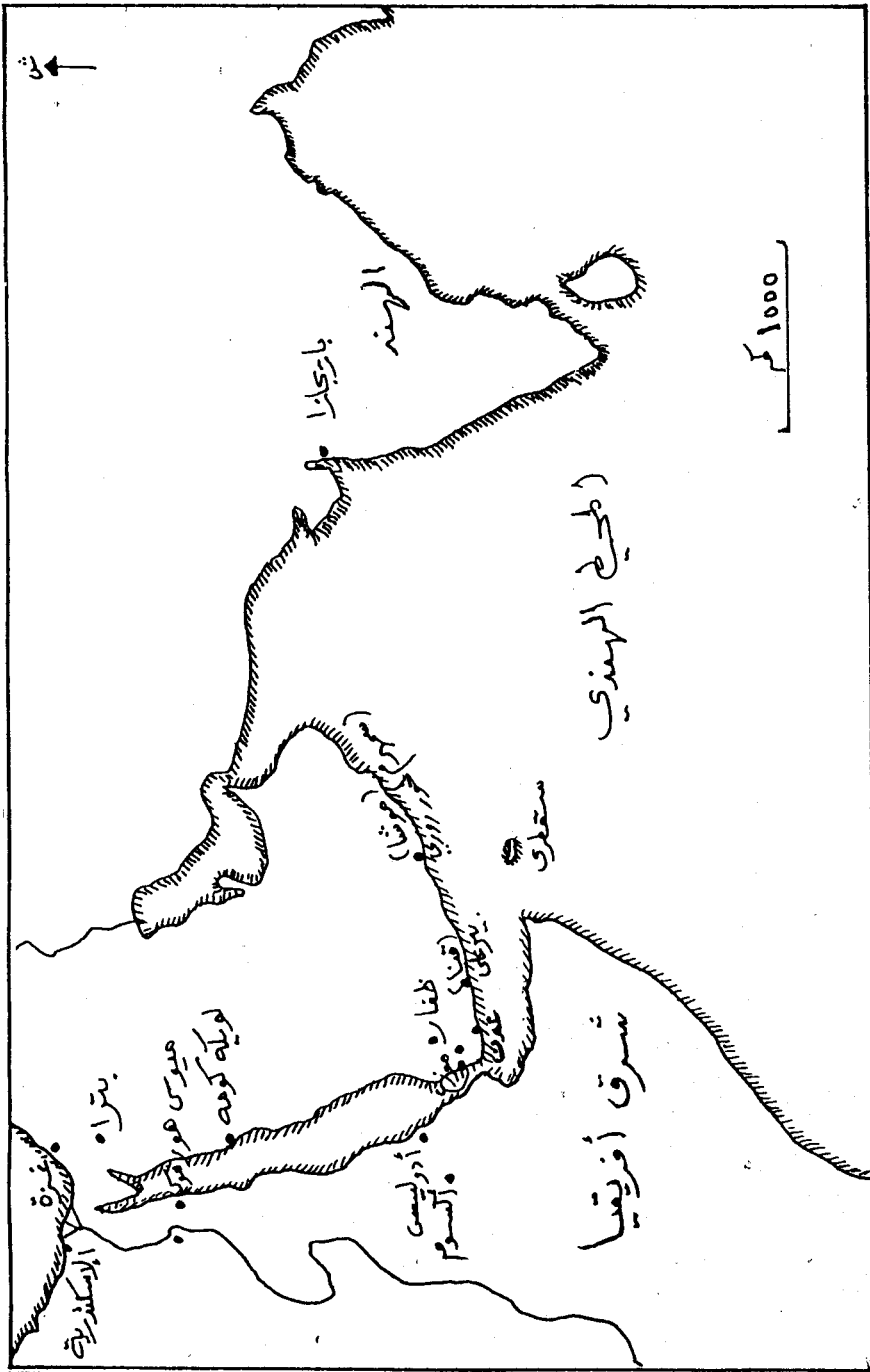
(أ) الطريق القادمة من المحيط الهندي وسواحلها عبر الخليج العربيّ إلى الفرات فبادية الشام.

(ب) طريق البحر الأحمر المتجه صوب فلسطين ومصر.

(ج) طريق القوافل البريّ في شبه الجزيرة العربيّة، فكانت (بيزنطة) تعمل كل ما بوسعها لتعزيز موقفها بين النهرين، وكان الفرس بالمقابل يتطلّعون برغبة عارمة للسيطرة على (سوريا) و(مصر)، أي السيطرة على الطريق البريّ القادم من جنوب شبه الجزيرة العربيّة، وقد نتج عن ذلك الصراع الحربيّ، أضرار فادحة في الاقتصاد العالميّ، فتضرّرت بفعله التجارة تضرراً بالغاً (أنظر خريطة رقم ٢٠).

لم تكن شبه الجزيرة العربيّة بمنأى عن تلك الصراعات التي أتخذت في جوهرها بعداً سياسياً واقتصادياً، وفي شكلها بعداً دينياً،^١ عندما حاولت كل من (بيزنطة) و(فارس) خلق حلفاء لها يكونون بمثابة واجهة قويّة، ودرعاً عازلاً لمجابهة القوة الأخرى، وكان هؤلاء الحلفاء من العرب البدو، وأشباه البدو في شمال

(^١ Rodinson , Maxime: Mohamet , (3^{eme}) édition du Seuil , Paris 1974, P. 47 .)



خريطة رقم (20) الموقع الاستراتيجي لليمن

شبه الجزيرة العربية، وارتبطت كل منهما مع هؤلاء الحلفاء بالأحلاف والمعاهدات وأمدتهما بالسلاح والنفوذ والمال والحماية السياسيّة، فبرزت دولتا (المناذرة) في الشرق، و(الغساسنة) في الغرب، اللتان حلّتا محل دولة (تدمر) و(الحضر) وقد كانت مهمتهما عسكريّة أكثر منها تجارية.^١

لقد وفق (الفرس) بملك على (الحيرة) هو: (المنذر الثالث بن النعمان) الذي بدأ حكمه سنة (٥٠٦ - ٥٥٣ م)، وكان بمثابة رأس الحربة التي شغلت (بيزنطة) فترة من الزمن، كما حظيت (بيزنطة) أيضاً، بقائد لا يقل قوة هو: "الحارث بن جبلة" الذي ملك (غسان) سنة (٥٢٨ - ٥٥٦ م).^٢

وكانت كل امبراطوريّة تعمل مافي وسعها لضرب الامبراطوريّة الأخرى، من خلال تدمير تجارتها الدوليّة، ويتم ذلك بواسطة حلفائها من العرب (المناذرة) و(الغساسنة)، وكانت مهمتها التحرّش بالخصم من حين إلى آخر، إلا أنّ القائدين العربيين اكتسبا من الثقة والنفوذ ما جعلهما يميلان إلى الاستقلال من تلك التبعية، من خلال المعارضة أحياناً في تنفيذ ما يطلب منهما من أعمال عسكريّة، فبدأت الخلافات تتشب بين الملوك "الفرس" وملوك (الحيرة)، وبين "بيزنطة" و ملوك "الغساسنة".^٣

في خضمّ تلك الأجواء الدوليّة، نجد الظروف مهيأة لامتداد ذلك الصراع إلى جنوب شبه الجزيرة العربيّة (اليمن القديم)، فاليمن يتحكم بطريقين من تلك الطرق التي يتمحور حولها الصراع، خاصة وأن طريق (العراق) قد تعذّر استخدامه بسبب الحرب الناشبة بين (فارس وبيزنطة)، فتصويب الأنظار نحو اليمن شيء حتمي، ويبقى السؤال أي من الامبراطوريتين سبّاقة بالاستحواذ على تلك

^١ (سحاب: المرجع السابق، ص ٩٩-١٠٦).

^٢ (فيليب حتّي: "تاريخ سوريا ولبنان وفلسطين"، المناذرة ص ١٠٩ أنظر أيضاً: نولدكه ثيودور: "أمراء غسان من آل جفنة"، ترجمة د. بندلي جوزي وقسطنطين زريق، المطبعة الكاثوليكيّة، بيروت ١٩٣٣م.

^٣ (سحاب: المرجع السابق، ص ١٠٦ - ١٠٧).

المنطقة؟ فالمسافة الجغرافية بين بيزنطة واليمن شاسعة، وهذا يعيق تحقيق هدفها بالسيطرة على جنوب شبه الجزيرة العربية، خاصة وأنّ لروما تجربة فاشلة في ذلك المضمار، وليس أمامها من سبيل سوى البحث عن حليف يقوم مقامها بتلك المهمة، ويعتبر الغساسنة أقدم حلفاء لها في شمال شبه الجزيرة، فهل توكلت إليهم تلك المهمة؟ فالأولى بها أن تلمح لذلك الحليف برغبتها في إخضاع المنطقة الجنوبية من شبه الجزيرة العربية لنفوذها، وإذا تحقق لها ذلك تكون قد ضمنت الطريق البري من جنوبه إلى شماله، لكن الغساسنة فيما يبدو لم يعدوا تلك العجينة السهلة التشكيل، فقد قوى عودهم، وأصبح ملوكهم يمتلكون من النفوذ ما يجعلهم يأبون القيام بمثل تلك المهمة^١، فروابط الدم بين الغساسنة واليمنيين لها جذور تاريخية، لهذا لم يطاوعوا البيزنطيين في تحقيق تلك الرغبة، فليس أمام بيزنطة إلاّ البحث عن سبيل آخر للوصول إلى تلك البقاع، فوجدت في العقيدة الدينية مبتغاها، عندما عززت تحالفها مع الأحباش مستخدمة الديانة المسيحية، التي اعتنقها الأحباش، وسيلة لتحقيق تلك الغاية المنشودة^٢.

أما الفرس فكانوا يفضلون التعامل مع اليهود، والمذاهب الدينية المناهضة للروم مثل (النسطورية)، للتحريض ضد بيزنطة وتأجيج المعارضة عليها، ويتحيتون الفرصة الملائمة لمدّ نفوذهم إلى ذلك الجزء البعيد من شبه الجزيرة العربية.

ثانياً: الأحوال الداخلية لليمن في القرن السادس الميلاديّ

عاشت الدولة المركزية في اليمن أوج ازدهارها في القرن الخامس الميلاديّ، حيث نجد نفوذها قد امتدّ إلى وسط شبه الجزيرة العربية، ولكن منذ النصف الأخير من هذا القرن، بدأت بوادر الإضمحلال تدبّ في أوصالها، والسبب

^١ (المرجع نفسه.

^٢ (ولفنسون: المرجع السابق، ص ٢٥٩ - ٢٦٠.

الرئيسي في ذلك: (أ) الصراعات الداخلية التي برزت بين الأقبال للاستحواذ بالزعامة السياسيّة - فلا غرابة في ذلك - فالأقبال كانوا قوام الجيش الحميري، ومصدر قوته النافذة إلى شمال شبه الجزيرة العربيّة، كما أن تلك الانتصارات التي حقّقوها للدولة المركزيّة، خلقت منهم كياناً له كل الحق في إبداء المشورة واتخاذ القرار، ويظهر أن هناك من المواقف المصيريّة التي لم يتم حولها الاتفاق، فكانت سبباً مباشراً لذلك الشقاق الذي بدأ ينخر جسم الدولة المركزيّة. وأبرز هؤلاء الأقبال في ذلك العصر هم: اليزنيون - الجديون. (ب) بروز ملامح الأطماع الأجنبيّة، تلك الأطماع التي أفرزتها الظروف العالميّة، وكانت الدول العظمى حينها تبحث عن فرصة ملائمة للتدخل في الشؤون الداخلية لليمن عندما اتخذت من العقيدة الدينيّة وسيلة مضمونة لتبرير أهدافها الاستعماريّة. (ج) الانتفاضات التي قادتها القبائل المعديّة - النجدية على التواجد الحميري في شمال شبه جزيرة العربيّة، والهزائم التي تكبّدها القوات الحميريّة. كل تلك العوامل كانت سبباً في ضعف الدولة المركزيّة في اليمن.

وفي مطلع القرن السادس الميلاديّ، نجد على عرش الدولة الحميريّة ملكاً يحمل اللقب الطويل "ملك سبأ وذي ريدان وحضرموت ويمنة وأعرابهم في الطود والتهائم"، كان يسمّى (معدي كرب يعفر) جاء ذكره في نقش (RES 4069) والذي يعود تاريخه لعام (٥١٥م) تقريباً، وكذلك في نقش (Ry 510)، والذي يعود تاريخه لعام (٥١٦م). يتحدّث النقش عن الملك (معدي كرب) ملك حمير، الذي قام بحملة عسكريّة بناءً على طلب قبيلة (كندة) التابعة لدولته، بعد أن تعرّضت لهجوم من قبل (المنذر الثالث). لذلك الغرض، قاد الملك (معدي كرب) حملته ضد (المنذر)، ووصلت قواته إلى منطقة أطلق عليها في النقوش اسم (سهل قتع)*، ويوضّح النقش عدد القوات التي حشدّها ذلك الملك ضدّ عدوه، وقد شاركت في تلك الحملة قوات من (سبأ وحمير والرحبة) "ر ح ب ت ن" وحضرموت وأعرابهم كندة ومذحج،

* (سهل قتع: سهل يقع بالقرب من وادي (مأسل الجمح) موضع سبق تحديده.

والقبائل البدوية الخاضعة لحمير)، وقد نوّه النقش إلى قبيلة (بنو ثعلبة) القبيلة العربية المعروفة باسم (ثعلبة بن عقبة بن بكر)، التي لم تخضع للدولة الحميرية، ولكن كانت لها أواصر وصلات قوية مع (الكنديين) فوقفت كحليف (لمعدي كرب)، أما نتائج تلك الحملة فتتلخص في أن (المنذر) في نهاية المطاف أبرم اتفاقية سلام مع الملك لحميري (معدي كرب) وقبل بدفع الجزية أيضاً^١.

ومن الملاحظ أن النقش لم يحمل أية صيغة دينية، إلا أن هناك من المصادر السريانية، ما تشير إلى أن (معدي كرب) قد اعتنق الديانة المسيحية، وقد أوصله نصارى (نجران) إلى العرش، ومنذ تلك الفترة اقترنت الديانة المسيحية في اليمن بالنفوذ الحبشي - البيزنطي^٢.

وتضيف تلك المصادر إلى أن الديانات المسيحية منذ عهد الملك (معدي كرب) وجدت سبيلاً للانتشار، فبنيت الكنائس في (نجران) و(ظفار) و(مأرب) و(حضر موت)، وأصبحت (نجران) كرسياً أسقفياً، ومركزاً تجارياً هاماً يضاهاي (يثرب) مركز اليهودية في شبه الجزيرة العربية^٣.

إذا فقد اعتنق الملك (معدي كرب)، ديانة مغايرة للديانة اليهودية السائدة آنذاك في اليمن منذ قرن من الزمان. فكيف - ياترى تم ذلك التغيير؟ وماهي المستجدات التي شهدتها المنطقة آنذاك؟ سنجيب على هذه الأسئلة في الفصل القادم.

^١ (لوندن أ. ج: "اليمن إبان القرن السادس الميلادي"، ترجمة: محمد علي البحر، (الحلقة الأولى)، "مجلة الأكليل"، العددان الثالث والرابع، (١٤٠٩ - ١٩٨٨) ص ١٣.

^٢ (سحاب: المرجع السابق، ص ١٢٧.

^٣ (الصلوي: الأخدود، ص ٥٥ - ٥٦، أنظر أيضاً: بتروفسكي، م. ب: "اليمن قبل الإسلام والقرون الأولى للهجرة، القرن الرابع حتى القرن العاشر"، تعريف: محمد الشعبي، دار العودة، بيروت ١٩٧٨، ص ٧٦.

الفصل الثاني

يوسف أسأر يثأر ملك كل الشعوب

الفصل الثاني

يوسف أسار يثار ملك كل الشعوب

جاء بعد الملك (معدّي كرب) (٥١٧ م)، الملك "يوسف أسار يثار"، (Ry 508,507) الملك الذي لُقّب نفسه "بملك كل الشعوب"، وأطلق عليه الإخباريون (نواس)، لقد تخلى "يوسف" عن اللقب الطويل المعروف لدى ملوك حمير، وتخلىه عن ذلك اللقب يوحى بأكثر من احتمال، حيث يرى بعض المؤرخين أن سبب تخليه عن ذلك اللقب يعود إلى أنه لا ينتمي للأسرة المالكة، وأنه وصل إلى الحكم نتيجة انقلاب قام به في حوالي عام (٥١٧ م)، قضى خلاله على سلفه (معدّي كرب)، الذي انتهج سياسة موالية لبيزنطة، بعد أن جمع حوله القبائل القويّة، والتي كان من أبرزها "بني ذي يزن" ^١.

ويرى فريق آخر، أنه ينحدر من أسرة الملك النصراني "معدّي كرب"، بل وكان خلفه في الحكم بعد موته، ولم يثر عليه أو يسلب منه السلطة، فقد كان نصرانياً أيضاً في بداية عهده. ما جاء به هذا الفريق يؤكد قول "محمد بن حبيب البغدادي" عن (يوسف) أو (ذي نواس) حيث يقول: "وملك بعده ثم تهوّد ودان باليهوديّة ودعا الناس إليها" ^٢ أي أنه أعتلى العرش وهو يدين بالنصرانية، ولعله بعد أن اعتنق الديانة اليهوديّة أطلق على نفسه اسم (يوسف)، أمّا سبب تخليه عن اللقب الطويل، واكتفائه بلقب (ملك كل الشعوب) فيعود -في اعتقادنا- لما يحتويه اللقب الأخير من شمولية تؤكد سعة النفوذ السياسي الذي حظي به، فكان يضم تحت

^١ (بافقيه: موجز تاريخ اليمن، ص ٦٢.

^٢ (ابن حبيب البغدادي، محمد بن حبيب بن أمية بن عمر الهاشمي (ت ٢٤٥ هـ): "المحبّر"، تحقيق: إيلزة ليختن شتيتز، مطبعة دائرة المعارف العثمانية، حيدر أباد، ١٣٦١ هـ = ١٩٤٢ م، ص ٣٦٨.

سلطانه كل المنطقة من جنوبها إلى شمالها، حتى قلب شبه الجزيرة العربية، بكل بدوها وحضرها. ويذكرنا هذا اللقب، باللقب الذي تحلّى به الملك (امرؤ القيس بن عمر اللخمي) عام المتوفى (٣٢٨م) فقد لُقّب (بملك كل العرب) بعد أن شمل سلطانه كل قبائل (معد) و (نزار) و (الإزد)، في شمال ووسط شبه الجزيرة العربية، فالتسمية واحدة، اللهم الاختلاف في كلمة (عرب) عند "امرئ القيس" وكلمة "شعوب" عند "يوسف أسار"، وهذا أمر طبيعي، فالأعراب في النقوش تعني: القبائل البدوية، أمّا (الشعوب) فتعني: القبائل المستقرة والمتحضرة، وقد أكد القرآن الكريم ذلك التمييز بقوله تعالى: "يا أيها الناس إنا خلقناكم من ذكر وأنثى وجعلناكم شعوباً وقبائل لتعارفوا..."^١

فبعد أن تهوّد الملك الحميري (يوسف)، انتهج سياسة مغايرة لسياسة سلفه، وأخذ يؤلّب القبائل ويجمع شملها، استعداداً لتحرير المناطق اليمينية من النفوذ الحبشي والمصالح البيزنطية، فاستخدم القوة والشدة في معاملته مع التجار المسيحيين وحلفاء الأحباش، والقبائل اليمينية الموالية لهم، كقبائل (عك) و (الأشاعر) بتهمة، وبسبب تلك السياسة قلّ تعامل التجار البيزنطيين مع المؤانى اليمينية وتضرر كثير من اليمينيين تضرراً اقتصادياً كبيراً، وخاصة من ارتبطت مصالحهم بتلك التجارة، وأبرز البور المسيحية التي ظلّت تناصب الملك الجديد عداها وهي أولاً: نجران: المركز التجاري والديني، وملتقى الطرق التجارية التي تنطلق من (نجران) إلى الخليج العربيّ عبر وادي (الدواسر) و (اليمامة) و (البحرين)، وعبر (نجران) تأتي الطريق القادمة من (صنعاء)، و (مأرب)، و (الجوف) والمتمّجهة إلى (الشام)، وفي (نجران) توجد جاليات مسيحية متمركزة حول بيت العبادة الذي سمّي بكعبة (نجران) .

ثانياً: ظفار: العاصمة الحميرية والتي سبق وأن احتلها الأحباش وطردهم الملك الحميري (ملكي كرب يهأمن)، إلا أنهم عادوا في وقت متأخر في عهد

^١ (سورة الحجرات، آية رقم (١٣) .

(معدّي كرب) بحجة التبشير بالنصرانية وحماية كنائسها.

ثالثاً: المناطق الساحليّة الغربيّة (المناطق التهاميّة) وتقطنها أهم القبائل الموالية للأحباش وهم: (الأشاعر) و (الركب) و (عك) و (فرسان) والواقعة أراضيهم على امتداد الساحل المقابل للحبشة، وقد تمكّن الأحباش منذ القرن الأول الميلادي، من إيجاد موطأ قدم لهم في ذلك الأقليم الساحليّ، وظلّت تلك القبائل وفيّة لهم بحكم مصالحها الاقتصاديّة، وبحكم الجوار الجغرافيّ، خاصة وأنّ الأحباش امتزجوا بسكان ذلك الإقليم لقرون لا يستهان بها، كما أسسوا لهم مستوطنات وبنوا فيها الكنائس، ومن هنا كانوا ينطلقون إلى المناطق الداخليّة كلما سنحت لهم الفرصة بذلك.

لقد كان لسياسة العداء التي أنتهجها (يوسف) ضدهم رد فعل قوي، عندما لجأ المتضررون من تلك السياسة (البيزنطية) لمساعدتهم في وضع حد لتلك المعاملة^١. فوجّهت (بيزنطة) نظرها صوب (الحبشة)، التي وجدت في تلك الدعوة سبيلاً لتحقيق حلم طال انتظاره، فرحبت بالفكرة دون تردد.

^١ (ابن كثير الدمشقي، الحافظ بن كثير: "البداية والنهاية"، ج ١، بيروت ١٩٦٦، ص ١٦٩.

الفصل الثالث

الغزو الحبشي لليمن

- أولاً: الحملة الحبشية الأولى على اليمن.
- ثانياً: الإعداد للحملة الحبشية الثانية.
- ثالثاً: الأوضاع الداخلية في اليمن قبيل الحملة الحبشية الثانية.
- رابعاً: تنفيذ الحملة وانهزام القوات اليمنية.
- خامساً: أسباب الهزيمة.

الفصل الثالث

الغزو الحبشي لليمن

أولاً: الحملة الحبشية الأولى على اليمن

تجمع المصادر النقشية، والسريانية، والعربية، على أن "الحبشة"، شنت غزوتين عسكريتين على اليمن، في الربع الأول من القرن السادس الميلادي، الأولى حدثت عام (٥١٨ م)، والثانية: تمت عام (٥٢٥ م)^١.

وقد أظهرت المصادر العربية، ذرائع للتدخل الحبشي، تختلف في تفاصيلها، وتتفق في جوهرها، حيث تورد أن اضطهاد ملك حمير -اليهودي العقيدة- للنصارى كان سبباً رئيسياً لذلك التدخل.

ويذكر (أبو هلال العسكري)، أن الشرارة الأولى التي فجرت الموقف، كانت قتل نصارى نجران لأبناء رجل يهودي يدعى (دوساً) حيث يقول: "كان (لدوس بن ثعلبان) -يهودي من نجران- ضيعة يخرج بنوه إليها ليلاً، فيجرون فيها الماء أكثر ممّا يخصّها فأجمعت نصارى (نجران) فقتلوه، وطلبوا أباهم دوساً فاعجزهم فسار حتى قدم إلى (ذي نواس)، وكان قد تهوّد فشكا إليه ما أصيب به، فخرج إلى أهل (نجران) وحاصرهم، ثم عاهدهم، فلما تمكّن منهم أوقع فيهم فلم ينج منهم إلا الشريد، فلحق بعضهم بالنجاشي ومعه الإنجيل قد أحرق أكثره، فلما شاهده ساءه، فكاتب ملك الروم بذلك، واستدعى منه سفناً يحمل فيها الرجال إلى اليمن. "ويضيف: "وبلغ ذلك "ذا نواس" فصنع مفاتيح كثيرة فلما دنا منه جيش الحبشة أرسل إليهم بها وقال: "هذه مفاتيح كثيرة خذوا المال والأرض وأنا طوع لكم، فاطمأنوا وتفرقوا في المخاليف، فأرسل (ذا نواس) إلى المقاوله "الأقبال"، إذا كان يوم كذا

^١ (الصلوي: الأخدود، ص ٥١ .

فاذبحوا كل ثور أسود فيكم، فعملوا ما أراد، وقتلوه، ولم يبق منهم إلا القليل.^١
أما رواية (الطبري) فتتفق مع هذه الرواية في جوهرها، وأن اختلفت بعض
الشيء في تفاصيلها.^٢

لقد أوردت المصادر العربية الذريعة الشكلية للغزو، ولم تشر إلى حقيقة
وأبعاد هذه الحملة، التي تخدم في جوهرها مخططاً دولياً خطيراً، كانت ترسم له
الدول العظمى آنذاك (فارس وبيزنطة)، والتي عاشت قرناً في حروب من أجل
التجارة وطرقها الدولية، وكان اليمن القديم حينها مركزاً تجارياً هاماً يتحكم في
اقتصاديات العالم القديم، وذلك من خلال تحكّمه بأهم الطرق التجارية.

في عام (٥١٧ م) نزلت القوات الحبشية إلى ميناء (المخا) على البحر
الأحمر، حيث لقيت الدعم من أصدقائها المسيحيين هناك، وسارت القوات الحبشية
حتى وصلت (ظفاراً) العاصمة الحميرية، وفرّ (يوسف) إلى الجبال ليستعيد قواه، أما
النجاشي فقد أقام قرابة سبعة أشهر، وأثناء إقامته بنى العديد من الكنائس، وشجّع
النصارى على العبادة الحرة، كما أخضع البلاد للجزية، وترك حاميات حبشية
لمساندة نائبه ولحراسة الكنائس، ثم عاد إلى الحبشة ومعه عدد من الأسرى
والمناوون لحكم الأحباش.^٣

أما المصادر النقشية: (508, 507 Ry) (Ja 1028) فقد زودتنا بمعلومات
علمية دقيقة عن ذلك الحدث، عندما تطرقت -بشكل مفصّل- لسير قوات
(يوسف) ومواجهة الأحباش، وندين بالفضل لقائده الفذ (شرحيل يقبل اليزني)،
الذي قام بتسجيل كل الانتصارات التي حقّقها سيده على الأحباش.

عاد (يوسف) بعد أن جمع قواه، فبدأ هجومه على (ظفار) العاصمة

^١ (العسكري: أبو هلال الحسن بن عبدالله بن سهل: "الأوائل"، تحقيق: محمد المصري ووليد
قصاب، ج ١، بلا تاريخ، ص ٢٨ - ٢٩.

^٢ (الطبري، أبو جعفر محمد بن جرير بن يزيد بن كثير: "تاريخ الرسل والملوك" ج ٢، دائرة
المعارف بمصر (١٩٦٦)، ص ١٢٣.

^٣ (Rodinson: op. - cit, pp. 52 - 53. أنظر أيضاً: الصلوي: الأخدود، ص ٥٤.

الحميريّة، وقتل الأحباش فيها، واستولى على الكنيسة وأحرقها، وقد لجأ إليها قرابة (٢٨٠) من الأحباش، وبمجرد سيطرته على (ظفار) توجه لمحاربة (الأشاعر) لإخضاع سكان (تهامة) لسلطته، ثم اتجه إلى (شمير)* هدم حصونها ومعقلها، وبعد ذلك عاود هجومه على (الأشاعر)، ثم توجه إلى ميناء (المخا). ويشير قائده (شرحبيل) إلى أنه استولى عليها، وأباد سكانها وأحرق الكنيسة فيها، وبالاستيلاء على (المخا)، قطع الطريق على الإمدادات الحبشيّة التي قد ترسل إلى (الأشاعر) عن طريق البحر؛ فقد كان (يوسف) وقائده يهدفان من شن هجومهما على المدن الساحليّة، فرض سيطرتهم عليها، والحيلولة دون إنزال أيّة قوات حبشيّة جديدة تدعم القوات الموجودة في اليمن، وبالفعل تمكّن الملك الحميريّ من بسط سلطته على المنطقة بشكل كامل، وقد ورد في النقوش الخاصة بانتصارات (يوسف) أسماء مناطق ساحليّة أخرى خضعت لنفوذه مثل: (الركب)**، و (رمع)، كما أشار إلى تحطيمه لقوات قبيلة (فرسان)، وبإخضاع ذلك الإقليم تنتهي المرحلة الأولى من الصراع. ويورد النقش نتائجها بـ (١٣٠٠٠) قتيل و (٩٥٠٠) أسير، و (٢٨٠٠٠٠) جمل وماشية (Ry 508,4-6)، أرقام هائلة تؤكد مدى إتساع الصراع وحدته^١.

وبعد أن أخضع الملك الحميريّ (يوسف أسار) الساحل الغربيّ، استلم (شرحبيل) أمراً من الملك بالتوجه على رأس جزء من القوات إلى (نجران)

* (شمير: منطقة تهاميّة، تلي منطقة الأشاعر، غرب (تعز) أنظر: (الهمداني): الصفة، ص ٧٤، ٧٢، ٧٨، وأنظر أيضاً:

AL - Scheiba Abdalla Hasan: "Die Ortsnamen in den altsudarabischen Inschriften" (Mit dem versuch ihrer Identifizierung und Lokalisierung Inaugural Dissertation Zur Erlangung Der doktorwurde. Marburg / Lahn, 1982, p. 37.

** (الركب: منطقة تقع بالقرب من فرسان؛ جاء ذكرها عند (الهمداني) في كتابه: الصفة: ص ٧١، ٧٤، أنظر أيضاً: AL - Scheiba: op. cit., p. 31.

^١ (راجع نقش الملك الحميريّ (يوسف أسار) الخاصة بتتبع النصارى والأحباش (Ja 1028) (Ry 507, 508)، وقد تناول دراسة تلك النصوص كل من: إبراهيم الصلوي في رسالته (قصة أصحاب الأخدود)، ص ٢١ - ٢٢، و أ. ج. لوندن في موضوعه: "اليمن أبان القرن السادس الميلادي" (الحلقة الأولى)؛ ص ٢٤، ومظهر الإرياني في: نقوش مسنديّة، ص ٣٧٣ و أيضاً: Rodinson: op. - cit., p. 53.

لمحاصرتها، وأمر الملك (يوسف) ببناء القلاع والحصون على امتداد شاطئ (منبن) كما جاء في النقش وتعني: (المنذب)، تحسباً لأي هجوم حبشيّ مباغت، ولحق بعد ذلك مع مَنْ بقي من جيشه بقائده (شرحنيل) إلى (نجران)، (Ry508,6-9) فتغلّبت جيوشه على هذه المدينة، وأنزلت بسكانها خسائر فادحة في الأرواح والأموال، ووضعت الأغلال في أيدي الأسرى، وقتل من وجد هناك من الأحباش، وقد أشتركت في هذه الحرب إلى جانب الملك والقوات الحميريّة؛ قبائل (يزان) و (مراد) و (خولان) و (همدان) بدوها وحضرها، وأخوته الأقبال (لحيعث يرخم) و (سميفع اشوع) و (شرحنيل أسعد) وقد دوّنت النقوش الثلاثة الخاصة بهذا الحدث سنة (٦٣٣) من التقويم الحميري، الموافق لسنة (٥١٨) للميلاد.

ويمكن الاستنتاج:- بأن قوات (شرحنيل) لم تواجه أيّة مقاومة على امتداد الطريق من (Ry508, 7-8)(Ry 507,10) (المخا) الى (كوكبان) وحتى (نجران)، وتؤكد أسماء القبائل التي حاربت الى جانب الملك الحميري، أنّ سطوته كانت قويّة وأنّ مؤيديه كانوا كثيرين، وربما وجدوا فيه المنقذ والخلص من التبعية الحبشيّة، أمّا معارضوه فكانوا محدودين، يتركزون في مناطق -سبق وأنّ أشرنا إليها- لها إرتباط قوي بالمصالح الاقتصادية الحبشيّة والبيزنطيّة^١ مثل:

١. (ظفار) العاصمة الحميريّة، حيث يوجد الأحباش فيها منذ زمن بعيد بحجة التبشير بالنصرانيّة، وحماية كنائسها، وقد كسبوا ود زعمائها.
٢. المناطق الساحليّة مثل: (الركب) و (فرسان) و (المخا) و (الأشاعر)، جميعها مناطق وجد فيها الأحباش منذ القرون الأولى للميلاد، وبنوا لهم فيها مستوطنات دائمة.

٣. نجران: مركز تجاريّ، وصناعيّ هام، يقع على طريق القوافل، وقد اتخذ النصارى من نجران معقلاً لهم يضاهي (بيثرب)، مركز اليهود الهام في شبه الجزيرة العربيّة، كما يروي (ابن حبيب): ان عبدة الأوثان كان لهم

^١ (الصلوي: الأخدود، ص ٢٤.

صنم في (نجران)، بل أنّ (نجران) كانت أيضاً من المستوطنات التي نزل فيها اليهود، فعاشوا فيها مع غيرهم من نصارى وعبداء أوثان^١. وتشير المصادر السريانية، إلى أنّ هناك مفاوضات تمّت بين (شرحئيل) وأهل (نجران) قبل بدء الصراع المسلّح، وكان لهذه المفاوضات أثر في الموقف السلبيّ للحامية الحبشيّة المتمركزة في (نجران)، فبعد تلك المفاوضات، وافق وجهاء (نجران) على تقديم الرهائن للقائد (شرحئيل)، وربما كانت تلك سياسة تكتيكيّة لجأ إليها القائد، من قبيل كسب الوقت، والحيولة دون القيام بأي هجوم قد تشنه الحامية الحبشيّة في (نجران) فهدف الملك (يوسف) الجوهري كما سيوضح لاحقاً، هو: دكّ بؤرة النصارى المناوئين للأحباش^٢ وتم له ذلك في خريف عام (٥١٨ م) وقد تحدّثت المصادر السريانية، والعربيّة والإسلاميّة بشكل مفصّل عن احتلال (نجران) وملاحقة النصارى وقتلهم، تلك المقتلة الكبرى التي أشتهرت في كتب التاريخ الإسلامي بإسم "وقعة الأخدود"^٣.

ويمكن أن نستنتج أيضاً: أن الهدف الرئيسي (ليوسف) من وراء تلك الأعمال العدائيّة التي انتهجها ضد النصارى المرتبطين أساساً بالأحباش، لم يكن هدفاً سياسياً فحسب؛ بل اقتصادياً بالدرجة الأولى، فقد كان (يوسف) يسعى للقضاء على الأوساط المرتبطة إرتباطاً مباشراً بالأحباش ومن ثم بالتجارة البيزنطيّة أو الموالية لها، فبعد أن حقق مهمته في (نجران) غادر المدينة تاركاً قائده (شرحئيل).

فالسؤال الذي يبرز هو: لماذا لم تبعث الحبشة بأية إمدادات عسكرية إلى

نجران؟

^١ (ابن حبيب، "المحبّر"، ص ٣١٧.

^٢ (يرى (لوندن) أن النقش: (Ry 507) قد نوّه لتلك المفاوضات في السطر السادس، بما معناه أن الملك أرسل مرة ثانية إلى منطقة (نجران)، ليطلب منهم الرهائن. لوندن: "اليمن أبان القرن السادس"، (الحلقة الأولى)، ص ٢٤، هامش رقم (٨٢).

^٣ (سحاب: المرجع السابق، ص ١٣٣، عن: Shahid Irfan: " The Martyrs of Najran", New Documents, Socitye des Bollandistes, Bruxelles, 1971.

يبدو لنا وكما مرّ علينا سابقاً في النقش (Ja 1028) أنّ الملك الحميريّ قد استعد لمثل ذلك الرد، فأمر ببناء القلاع والحصون على طول المدن الساحليّة الاستراتيجية، كما أنّ الوقت الذي نفدّ فيه عمليته -نهاية عام (٥١٨م)- كان ملائماً؛ إذ كان وقتاً يستحيل أن تتحرك فيه أية إمدادات بحريّة من الحبشة، بسبب هبوب الرياح، لهذا نجد (نجران) تخضع وتستكين، بعد الهزيمة، بعدما يستتب الهدوء في كل مقاطعات الدولة الحميريّة. ويبدو أنّ (يوسف) بدأ في البحث عن حليف يمكن الاعتماد عليه عند الضرورة، فوجه نظرة صوب (فارس) العدو التاريخي (البيزنطيّة) مستغلاً الأحوال المضطربة بينهما.

ثانياً: الإعداد للحملة الحبشيّة الثانيّة

لم تحدثنا المصادر النقشيّة، ولا السريانيّة ولا العربيّة الإسلاميّة، عن الأوضاع السياسيّة، التي شهدتها اليمن بعد انتصارات (يوسف أسار) منذ (٥١٨م) وحتى عام (٥٢٥م)، وقد يعود ذلك لغياب الأحداث السياسيّة الكبيرة التي تستحق التوثيق.

ولذلك يبرز استفسار بحاجة لإجابة شافية هو: لماذا لم يفكر الأحباش في الانتقام خلال تلك الفترة، التي تقدّر بسبع سنوات تقريباً؟ بل انتظروا كل تلك الفترة للرد على ملك حمير؟

نظرة شاملة على الأوضاع الدوليّة في تلك الفترة تكفي للإجابة على هذا التساؤل. لقد كانت الحبشة في تلك الآونة تعيش صراعاً سياسياً حاداً، بين الأخوين (يكسوم) و (اولوس) من أجل السلطة، ولعل ذلك مبرر كاف، حال دون التفكير في مد يد المساعدة لحلفائهم في اليمن.

أمّا بيزنطة فهي الأخرى كانت تعيش حالة من عدم الاستقرار في سياستها الخارجيّة، وبالذات مع عدوها التاريخي (فارس) فعلاقتها معها تتسم بالسلام حيناً، وبالحرّوب حيناً آخر، وفي الوقت ذاته نجدها تترقب استقرار الأوضاع الداخليّة للحبشة لتعدّ العدة للانتقام.^١

^١ (سحاب: المرجع السابق، ص ١٣١).

بعد أن استقرت الأوضاع في الحبشة، وبدأت تلوح في الأفق بوادر سلام بين (بيزنطة) و (فارس)، أصبحت الأجواء ملائمة للتفكير في القيام بعمل عسكري كبير ضد اليمن وملكها المتهود.

بدأت بيزنطة والحبشة في بالإعداد للغزو إعداداً عسكرياً وسياسياً ودبلوماسياً - وقد ذكر آنفاً- أن حماس بيزنطة للانتقام للنصارى، لم يكن دفاعاً عن العقيدة الدينية، ولكنه كان رغبة قوية ملحة للسيطرة على المسالك التجارية عبر البحر الأحمر، أي السيطرة على الجانب الغربي من شبه الجزيرة العربية، بعد أن اضطرت طريق (الفرات) المسيطرة "فارس" عليها. وستفقد بيزنطة مصالحها اذا ظلّ الطريق الغربي بيد ملك يهودي معاد لبيزنطة^١.

ولتحقيق تلك الغاية بدأت المساعي الدبلوماسية البيزنطية تنشط بصورة محمومة، فقد فكرت أولاً في البحث عن وسيلة للحيلولة دون مساعدة ملك الحيرة والفرس لملك اليمن، وانتهزت فرصة عقد مؤتمر (الرملة)^٢، المنعقد سنة (٥٢٤ م)، لتحقيق هذا الهدف. فقد أوفد امبراطور بيزنطة (جستينيان الأول Justinian) سفيره (ابراهيم Abraham) بن (افراسيوس Euphrasius)، خبيراً للشئون العربية للتفاوض مع (المنذر) ملك الحيرة، في شأن عقد صلح بين (بيزنطة) و (فارس).

أثناء انعقاد ذلك المؤتمر الذي حضره ممثلون عن ملك الفرس (قباد)، حضر من اليمن وبالصدفة، مبعوث أرسله الملك الحميري (يوسف) ليبحث عن دعم يصد أي هجوم، حبشي -بيزنطي متوقع، والنظر في وضع المسيحيين الذين أصبحوا يشكلون تهديداً قوياً لسياسة (يوسف) هذا إذا ما عرفنا حينها أن (الحيرة) كانت تصدر إلى (نجران) وإلى شبه الجزيرة العربية المسيحيين النساطرة ثم اليعاقبة^٣.

^١ (سخّاب: المرجع السابق، ص ١٣١ - ١٣٢.

^٢ (الرملة: منطقة تقع جنوب شرق الحيرة.

^٣ (سخّاب: المرجع السابق، ص ١٣٣ - ١٣٤، أنظر أيضاً: Rodinson: op. - cit. , p. 53.

لقد استغلت الدبلوماسية البيزنطية ذلك الحدث، وأشاعت بأن الرسل التي جاءت من ملك اليمن تطلب من (المنذر) ومن ملك (فارس) اجتثاث المسيحيين من أراضيها، كما فعل بهم في اليمن، وكانت مثل تلك الدعاية كافية لإثارة مشاعر السخط بين المسيحيين، وكسب الرأي العام المسيحي بشكل عام. وبذلك حققت الدبلوماسية البيزنطية هدفها المرجو. خاصة عندما تخلى (المنذر) وملك (فارس) عن مساعدة ملك اليمن، في الوقت الذي كان فيه (يوسف) بأمر الحاجة لمثل ذلك الدعم، بل كان يرى في (فارس) العدو التاريخي لبيزنطة، والسند الدولي لسياسته. لكن بيزنطة تمكنت من عزل الملك اليمني عن القوى الوحيدة المؤثرة والتي كانت بالإمكان أن تسانده. وفي الوقت ذاته نجح المبعوث (البيزنطي) أيضاً في أن يعقد معاهدة سلام مع (فارس)، كان ذلك في شهر فبراير من عام (٥٢٤م)^١.

الإعداد العسكري

حدثتنا المصادر العربية الإسلامية عن الإعداد البيزنطي -الحبشي، للحملة العسكرية الثانية، وأن بيزنطة بأسطولها الحربي ساهمت في نقل جنود الأحباش عبر البحر الأحمر، من الضفة الغربية إلى الضفة الشرقية^٢. فقد استخدمت حوالي خمس عشرة سفينة من (إيلة) وعشرين من (القلزم)، وسبع من (يوتايه)، و اثنتين من (برنس) (جنوب الشاطئ المصري المطل على البحر الأحمر)، وسبع من (فرسان) جنوب البحر الأحمر، وتسع من (انديكه) (ارتيريا؟)، أي ما مجموعه ستون سفينة، وكان معظم تلك السفن بيزنطية، وبعضها استؤجر من بعض التجار، أما النجاشي فقد أضاف إلى هذا الأسطول عشرين سفينة بناها خصيصاً لهذه الحملة^٣.

^١ (سخاب: المرجع السابق، ص ١٣٥.

^٢ (الطبري: التاريخ، ج ٢، ص ١٢٣.

^٣ (- Rodinson: op. - cit , p. 53

ثالثاً: الأوضاع الداخلية في اليمن قبيل الحملة الحبشية الثانية

بالرغم من غياب المصادر النقشية، التي تبحث الأوضاع في اليمن في هذه المرحلة، إلا أننا ومن خلال الأحداث اللاحقة، نستطيع أن نرسم صورة عن الأحوال السياسية الداخلية، التي كان يعيشها اليمن، فقد اتسمت تلك الفترة بالتفكك والتمزق، مما أتاح للأحباش فرصة ثمينة لتثبيت وجودهم في المناطق التهامية، والتي غدت منذ ذلك الوقت قاعدة لانطلاقهم صوب المناطق الداخلية، ويرجح بعض المؤرخين بأن هناك خلافاً خطيراً برز بين الملك الحميري (يوسف) وقادته العسكريين (اليزنيين) ففي -اعتقادهم- أن هذه الفئة قد غدت بعد غزوات الملك الحميري، قوة لا يستهان بها، حيث كان لها تأثير كبير على اتخاذ القرار السياسي، وبالقدر الذي كان لهم الفضل في تقوية المركزية واستتاب أمنها واستقرارها، قد يكونوا وراء إضعاف وتطوير نفوذها السياسي^١. وعلى الرغم من غياب الدلائل القاطعة لذلك الاحتمال، إلا أننا لا نختلف على وجود أوضاع سياسية مضطربة بسبب السياسة التي انتهجها الملك الحميري (يوسف)، والتي لم يرض عنها بعض الزعماء، وبالذات الفئات الأرستقراطية ذات المصالح الاقتصادية المرتبطة بالأحباش، وبالتالي بيزنطة، مثل ذلك التفكك والسخط الداخلي، انعكس في عجز (يوسف) في جمع كلمة (حمير) عندما طلبهم لمواجهة الأحباش كقوة واحدة، وقد أكد لنا (الطبري) هذا الخلاف حيث قال على لسان (ابن هشام): "لما سمع (ذو نواس) بوصول الأحباش كتب للمقاوم أي (الأقيال) يدعوهم إلى مظاهراته، وأن يكون أمرهم في محاربة الحبشة ودفعهم من بلادهم كرجل واحد، فأبوا وقالوا ليقاتل كل رجل من مقلته"^٢ (أي من ناحيته).

^١ (بافقيه، محمد عبدالقادر: اليزنيون، ص ٩٧.

^٢ (الطبري: التاريخ، ج ٢، ص ١٢٧.

رابعاً: تنفيذ الحملة الحبشية الثانية وانهزام القوات اليمنية

أوردت بعض المصادر الإخبارية العربية الإسلامية ذرائع شكلية للغزوة الحبشية الثانية، يقول (الطبري): "ان رجلاً من أهل نجران خرج حتى قدم على ملك الحبشة وأتاه بالانجيل وقد أحرقت النار بعضه، فقال له: عندي كثير من الرجال، وليست عندي سفن، وأنا كاتب إلى القيصر ليعث إليّ بسفن أحمل فيها الرجال، فكتب إلى قيصر في ذلك، وبعث إليه بالانجيل المحروق، فبعث إليه قيصر بسفن كثيرة^١ وقد اتفقت المصادر العربية الأخرى مع ما جاء عند (الطبري).

بالرغم مما يشوب تلك المصادر من خلط واضطراب ويُعد عن التمهيص، إلا أن الحقيقة التي لا خلاف حولها، هي أن الأحباش نفذوا بالفعل ما خططوا له بعد دراسة دقيقة ومساعدة فعلية من بيزنطة، فقد أبحر أسطولها من ميناء (أدوليس) في ١٨ مايو من عام (٥٢٥م) حيث نزلت قواتها على الساحل الغربي لليمن، وأشارت المصادر الإخبارية إلى أن عدد القوات الحبشية بلغ (١٥.٠٠٠) مقاتل^٢، وقد واجه جنود الأحباش مقاومة عند نزولهم إلى الشاطئ، ولكن لم يكن ليوسف أسطولا يحارب به العدو في البحر قبل ان يصل إلى البر.

وتجمع المصادر، على أن الملك الحميري، عندما شعر بعجزه أمام جحافل الأحباش انسحب إلى الجبال ليتحصن بها، وليدعم قواته، وبالفعل جمع بعض القوات وتحقق له نصر مؤقت^٣. ولما بلغ نجاشي الحبشة ما حلّ بعساكره في اليمن على يد الملك الحميري، أرسل حملة عسكرية أخرى لتعزيز القوة الأولى، فخاضت تلك القوة معارك ضارية مع الجيوش اليمنية، التي يبدو أنها عجزت عن صد الهجوم. بعد معارك ضارية أشارت إليها النقوش وبالذات نقش (حصن الغراب) (RES621) سجّله القادة العسكريون للملك الحميري "سميفع أشوع وشرحنيل يقبل، ومعدني كرب يعفر بن لحيعث يرخم الكلاعيين - اليزنيين - الجدنيين"، وقد سَطروا هذا النقش في

^١ المصدر نفسه، ص ١٢٣.

^٢ حوراني، المرجع السابق، ص ١٥١.

^٣ الصلوي: الأخدود، ص ٥١.

حصن (ماوية) (حصن الغراب) حالياً، بعد أن رمّموا أسواره وبابه وصهاريجه والطريق المؤدية إليه، وتحصّنوا بعد أن تقهقروا من أرض (حبشت) ووجدوا الأحباش زرافات بأرض حمير، قتلوا حينها الملك الحميريّ وأقياله الحميريين والأرحبيين".

أما المصادر العربيّة فترسم صورة مقتل الملك الحميريّ كالتالي: عندما خسر (ذو نواس) المعركة فضل الموت على عار الأسر ورمى بنفسه من حصانه في البحر، وملكّت الحبشة اليمن^١.

خامساً: أسباب الهزيمة

لقد هزمت القوات اليمنيّة بزعامة ملكها (يوسف) لأسباب نوجزها في ما هو آت:

(١) عدم تكافؤ القوتين الحبشية - البيزنطيّة اليمنيّة، وقد مرّ بنا، كيف أعدت بيزنطة والحبشة لهذا الهجوم عسكرياً وسياسياً ودبلوماسياً، وحشدت ما يزيد على ستين سفينة، وما يزيد على (١٥,٠٠٠) مقاتل.

(٢) خذلان ملك الحيرة والفرس للملك (الحميريّ) عندما طلب نجدهم، فلم ينجده بعد أن عقدوا صلحاً مع بيزنطة وعاد رسول (يوسف) من الحيرة خائباً.

(٣) اتسمت الأوضاع الداخليّة لليمن بالتردي، وما وصل إليه جسم الدولة المركزيّة اليمنيّة من تمزّق، فلم يتمكّن (يوسف) من جمع كلمة (حمير) وفضّلوا القتال بشكل انفرادي كل من مقولته.

أمام تلك العوامل يبدو واضحاً أنّ الملك الحميريّ، لم يتمكّن من صد الهجوم، فالمقاومة اليمنيّة لم تكن قويّة، فانتصر الأحباش بسهولة، فالخذلان انتاب (يوسف) من قومه وممن كان يعتقد أنهم سيساندونه، هذا الإحباط الذي عاشه ملك حمير، أكّدته المأثورات العربيّة الإسلاميّة من أنّه أغرق نفسه في البحر يائساً، بعد أن رأى خسران المقاومة التي حاول جاهداً تنظيمها.

(١) ابن سعيد الأندلس، "نشوة الطرب"، ص ١٥٦ أبو هلال العسكري: "الأوائل": ج ١، ص ٢٩، ابن حبيب: "المحرّج"، ص ٣٦٨، ابن كثير الدمشقي: البداية والنهاية، ج ٢، ص ١٦٩.

الفصل الرابع

اليمن تحت السيادة الحبشيّة

- أولاً: النجاشي (إلا أصبحه) في اليمن.
- ثانياً: سميفع أشوع ملك صوريّ.
- ثالثاً: استيلاء أبرهة على حكم اليمن.
- رابعاً: السياسة الداخليّة لأبرهة.

الفصل الرابع

اليمن تحت السيادة الحبشية

أولاً: النجاشي (إلا أصبحه) في اليمن

بعد إنتصار القوات الحبشية، توجه النجاشي (الآ أصبحه) أو (كالب) كما يسمى أيضاً، إلى (صنعاء) وأستولى عليها بسهولة، حيث أقام فيها قرابة سبعة أشهر، ولتثبيت وتدعيم سيطرته قام بعدة إجراءات منها:

- تقديم الدعم لمسيحي اليمن، فأعاد بناء الكنائس، ونصب كهنة من القساوسة الذين حضروا مع الأحباش.

- عين ملكاً يمنياً من السلالة اليزنوية وهو (سميفع أشوع) حاكماً صورياً خاضعاً للأحباش، وترك لديه وجهاء من الأحباش بهدف حمايته.

- ترك أعداداً كبيرة من القوات الحبشية. وأخضع سكان اليمن لنظام الأتاوات.

بعد تلك الإجراءات غادرت القوات الحبشية اليمن محملة بالغنائم، وباعداد

من الأسرى من بينهم (٥٠) فرداً من الأسرة الحميرية المالكة.^١

ثانياً: سميفع أشوع ملك صوري

ذكر (بروكوبيوس Procopius) : "ان الذي حكم حميراً بعد مقتل ملكهم

(١) الصلوي: الاخود، ص ٥٤، عن كتاب: "الشهداء الحميريون"، اغناطيوس يعقوب، أنظر أيضاً، لوندن: "اليمن إبان القرن السادس الميلادي"، ترجمة محمد علي البحر، الحلقة الثانية "مجلة الاكليل"، العدد الأول، السنة السابعة (١٤٠٩ - ١٩٨٩)، ص ١٢٠.

(٢) بروكوبيوس Procopius: مؤرخ بيزنطي عاش حوالي عام (٥٠٠ - ٥٦٥ م) يعتبر كتابه، (History of the wars)، من أهم المصادر، التي تناولت الأحداث السياسية، التي شهدتها القرن السادس الميلادي.

الحميري هو رجل إسمه (Esimiphacaeus) (Esimiphaios) السميع، اختاره النجاشي من نصارى حمير ليكون ملكاً، على أن يدفع إلى الأحباش جزية سنوية فرضي بذلك وحكم.¹

أما المصادر النقشية، فتحدثنا عن القيل اليزني "سميع أشوع" الذي تحصن في قلعة (ماوية) على ميناء (قنا) أثناء الهجوم الحبشي-كما سبق وأن شرحنا ذلك-. وقد أجمع المؤرخون على أن "سميع أشوع" صاحب نقش (حصن ماوية) (RES 621)؛ هو نفسه القيل الذي تولى حكم اليمن في ظل الاحتلال الحبشي (3904)، فإذا صحّ ذلك فستبرز أمامنا جملة من التساؤلات، منها: ماذا كان يعمل (سميع أشوع) وأولاده وأتباعه بالحبشة؟ ولماذا قدم منها -في ذلك الوقت بالذات- ليتحصن بحصن (ماوية)؟ ومن هو العدو الذي تحصنوا منه؟

اجتهد بعض المؤرخين واعتبر أن (سميع أشوع) قد جاء ليمهد لدخول الأحباش إلى اليمن، بل واعتقدوا أنه كان زعيم المعارضة اليمنية في الحبشة؛ التي شملت -في رأيهم- كل الفارين من (نجران) وغيرهم ممن وقع عليهم جور التعذيب بسبب رفضهم لسياسة (يوسف)²؛ والذي جعلهم يذهبون إلى هذا الاعتقاد ماجاء في النقش من ان (سميع) ومن معه قدموا من (حبشت)؛ إلا أننا نختلف مع أصحاب هذا الرأي، (فأرض حبشت) يمكن ان تطلق على بعض المناطق التهامية، التي أستوطن فيها الأحباش، منذ ما يزيد عن خمسة قرون من الزمان، فقد جاء في نقش (314, 904. CIH) (حزب حبشت) التي تعني: المستوطنات الحبشية في اليمن أو القوات العسكرية الحبشية، وجاء في نقش (Ry 535) حديث عن حرب شنّها الملك السبائي (إلي شرح) ضد أحزاب "حبشت وذي شهرتن" في تهامة.

¹ (جواد علي: المفصل، ج ٣، ط (١٩٦٩) ص ٤٧٢، عن:

- Procopius: "The History of the wars", translated by: H. B dewing
Combridge and London . 1979 , Vol. I.

² (لوندن: "اليمن إبان القرن السادس"، (الحلقة الثانية)، ص ١٢٠. بافقيه: العربية السعيدة، ج ٢، ص ١٨٥.

وقد عرفنا أن اليزنيين قد وصلوا إلى تلك الأراضي وخاصة (الكلاع)، فسمّوا أنفسهم (بالكلاعيين - اليزنيين - الجدنيين)، خاصة بعد أن توسّعت رقعتهم الجغرافية وامتد نفوذهم حتى غرب اليمن.

أما السؤال الثاني والذي كان مثار نقاش، فهو كالتالي: إذا كان اليزنيون أثناء الغزو الحبشي قد تمركزوا على السواحل التهامية، فلماذا لم يصدّوا الأحباش من الدخول؟ وكيف تمكّن الأحباش من خرق صفوفهم حتى وصلوا إلى المناطق الداخلية؟

لقد كانت قوات (الكلاعيين - اليزنيين - الجدنيين)، متمركزة - كما جاء في النقش على السواحل الغربية، لغرض صدّ الهجوم الحبشي، والدفاع عن الساحل، وقد أكدت كثير من المصادر النقشية والأدبية المقاومة التي واجهت الأحباش في بادئ الأمر، ولكن عدم تكافؤ القوتين أحالت دون ذلك، فالقوات الحبشية كانت أقوى من تلك الدفاعات اليزنية؛ ففرّ زعيمهم (سميفع) ومن معه حفاظاً على ما تبقى من الأراضي في الشرق.

فقد ذكر "اليزنيون" في نقش (حصن الغراب) أنهم وجدوا الأحباش زرافات بأرض حمير حيث قتلوا الملك الحميري، وأقيال حمير والأرحيين. إذاً فقد شاهدوا المعركة التي مات فيها الملك الحميري ومن معه، لكنهم فرّوا ليحصنوا في موقع آخر بعيد جغرافياً، ومحصّن، والوصول إليه صعب المنال، لهذا اعتقد بعض المؤرخين بان عدم وجودهم إلى جانب الملك، يعد تواطؤاً مع الأحباش، إن هذه الحجة - في رأينا - تقوي الاعتقاد، بأنهم ظلّوا على الساحل لصد الهجوم من بدايته، وهذه المهمة أخطر، ولن توكل إلا لأقيال أتصفوا بالقوة والشجاعة وبالوفاء لملكهم.

وهناك حقائق أخرى تدعم ما ذهبنا إليه، فإذا كان (سميفع) وأبناؤه وأتباعه متواطئين مع الأحباش، فممن تحصّنوا؟ لقد تحصّنوا من الأحباش حتماً الذين قدموا كما جاء في النقش (زرافات) أي بأعداد هائلة، لهذا لم يكن أمامهم من سبيل سوى

الفرار إلى مناطق منيعة لمواصلة المقاومة، أما اختيارهم (لحصن ماوية) حصن الغراب حالياً" فيعود للأسباب التالية:-

أولاً: يعتبر ذلك الحصن المشرف على ميناء (قنا) موقعاً استراتيجياً هاماً، فهو بمثابة المدخل الرئيسي لدولة حضرموت الجزء الأكبر من اليمن فانهمزاهم في ذلك الموقع يعني سقوط اليمن كلها في أيدي الأحباش، لهذا لجأوا إلى الجزء الشرقي من اليمن حفاظاً عليه من السقوط من جانب، وليحشدوا ويجمعوا قواتهم من جديد من جانب آخر.

ثانياً: يشكّل ذلك الأقليم موطن ومقل البيزنيين. بعد ذلك لم يجد الأحباش من سبيل سوى استمالتهم والتفاوض معهم.

لقد تم بالفعل التفاوض بين الأحباش والقوات المرابطة في (حصن الغراب)، وانتهى ذلك التفاوض بتعيين ملك حميري هو (سميفع أشوع) على اليمن تحت وصاية الأحباش، بذلك نجح الأحباش في استمالة الأطراف المتمردة، وتحقق لهم استتباب الهدوء والاستقرار.

بعد توليته الحكم، ترك لنا (سميفع أشوع) نقشاً (RES 3904) يحمل صيغة دينية، يستهله بالعبارة التالية: "بخيل (بقوة) وردء ورحمة الرحمن وابنه الكريشت (المسيح) المنتصر ونفس (روح) القدس.. افتتاحية كهذه، توحى -دون شك- بإيمانه العميق بالعقيدة المسيحية، وبالذات بالمذهب السائد في الكنيسة الحبشة وهو مذهب الطبيعة الواحدة للمسيح "المذهب اليعقوبي" كما يوضح النقش تبعيته الصريحة لملوك الحبشة، من خلال العبارة التالية (أمرامو/ بخشت / اكمن) سيدهم نجاشي أكسوم، أما اللقب الذي تحلى به فهو "ملك سبأ وذي ريدان وحضرموت ويمنة وأعرابهم في الطود والتهاثم" وهو نفس اللقب الطويل لملوك حمير.

في عهد الملك (سميفع أشوع اليزني) شهدت العلاقة بين اليمن وبيزنطة تطوراً كبيراً، فقد جاء في (بروكيبوس) أن القيصر البيزنطي (جوستيانوس) أرسل بعثة دبلوماسية مثلها البيزنطي (جوليانس Julianus) عام ٥٢٩ م، إلى ملك الحبشة

يرجو منه إعلان الحرب على الفرس، وقطع العلاقات التجارية معهم^١ وشراء الحرير من الهند مباشرة، على أن يبيعه للرومان، بذلك يجنون أرباحاً كبيرة، ويتجنبون وساطة الفرس في التجارة مع الهند والصين، كما أرسل نفس المبعوث إلى ملك حمير وطلب منه تنصيب (قيس Kaison) سيداً على قبيلة (معد)، وأن يجهز جيشاً كبيراً يشارك به مع قبيلة (معد) في غزو أرض الفرس، وكان (قيس) من أبناء سادات قبيلة (معد) وله عند قومه مكانة ومنزلة، وعند القيصر أهمية وحظوة، وإذا وافق القيصر على ذلك، يكون قد اكتسب حليفاً قوياً يفيد في تنفيذ خطته الرامية إلى بسط سلطان الروم على العرب ومواجهة الساسانيين. وقبل كل من الملكين الحبشي والحميري ذلك الطلب وتعهدا القيام به لكن أياً منهما لم يلتزم بوعده^٢.

لقد صممت المصادر النقشية والأدبية الخاصة بتلك الفترة عن ذكر أي تمرد أو ثورة قامت ضد الملك (سميفع أشوع)، بالرغم من النفوذ الحبشي السائد، لكن هذا -قطماً- لا يفسر الرضا الكامل بالسياسة الحبشية، وربما هناك من الأسباب ما تجعل اليمينيين يعيشون في حالة من الهدوء النسبي، فالمصادر تتفق حينها على بروز النزعات الاستقلالية للأقبال في كثير من مناطق اليمن.

ثالثاً: استيلاء أبرهة على حكم اليمن

لم تحدثنا المصادر عن نهاية الملك (سميفع أشوع)، ويبدو أن نهايته لم يكن مأسوفاً عليها، فقد كان بمثابة مطية امتطأها الأحباش حتى استتبت لهم الأمور، وفي ذات الوقت لم يكن مفيداً بالنسبة لبيزنطة، فهو لم يحقق سياستها المرجوة، وهي التي استثمرت أموالاً طائلة لغزو اليمن، ولا يستبعد أن تكون قد أبتهجت لتلك النهاية، كل ما في الأمر، إن الأحباش بسطوا نفوذهم على اليمن وحكموه حكماً مباشراً، فعينوا

^١ Ryckmans, J: "La persecution des chretiens Himyarites au sixième siècle".

Istanbul, 1956, p.6.

^٢ (سحاب: المرجع السابق، ص ١٤٣ عن Procopius, pp. 193-195

أنظر أيضاً: Rodinson, op.- cit. p. 53

حاكماً حبشياً، لعله القائد الأعلى للجيش الحبشيّ المقيم في اليمن (أرياط)، هذا ماتتفق عليه المصادر العربيّة، لكن قائداً آخر في الجيش يدعى (أبرهة) ما لبث أن انقلب عليه واستولى على الحكم. إذاً (فأرياط) كان قائداً للقوات الحبشيّة، و(أبرهة) أيضاً كان قائداً بالجيش الحبشيّ، إلا أنه أقل رتبة منه، حدثنا (ابن هشام) بشكل مفصل عن تولية (أبرهة) الحكم حيث قال: "فلما بلغ النجاشي قتل أبرهة لأرياط غضب غضباً شديداً"^١. أمّا (الأزرقيّ)، فيقول حول ذلك: "لما ظهرت الحبشة على أرض اليمن كان ملكهم ألي (أرياط) و(أبرهة) وكان (أرياط) فوق (أبرهة)^٢، أي أعلى منه رتبة.

أمّا عن تولية (أبرهة) الحكم، يروي (بروكيبيوس Procopius) كيفية استيلاء (أبرهة) على الحكم فيقول: "كان في الجيش الحبشيّ كثير من العبيد والمنحرفين الذين لا يرغبون في اتباع الملك على الاطلاق. وإذا تركوا هناك، مكثوا رغبة في الأستيلاء على أرض الحميريين، لأنها غنية جداً، وبعد زمن قصير تمرّد هؤلاء الرعاع مع آخرين على (اسميفيوس Esimphaios) أي (السميفع) وحبسوه في إحدى قلاع تلك البلاد، وعيّنوا ملكاً آخر على الحميريين، اسمه (ابراموس) أي (أبرهة)، وكان (ابراموس) مسيحياً، لكنه كان عبداً لمواطن روماني في مدينة حبشيّة تسمّى (أدوليس)، كان يقيم هناك لأجل تجارته في البحر. ويواصل (بروكيبيوس) حديثه: "فلما سمع (النجاشي) (هلتيايوس Hellestheaios)، "الأصبحة" بفعله (ابراموس) أراد أن يعاقبه والمتمردين على معاملتهم (اسميفيوس) (السميفع) فأرسل إليهم جيشاً قوامه (٣٠٠٠) رجل، وواحداً من أقاربه ليتولى الحكم، ولما عرض جنود هذا الجيش عن أداء مهمتهم ورفضوا العودة إلى بلادهم ورغبوا في البقاء في هذه البلاد الغنيّة، بدأوا التفاوض مع (ابراموس)، في غفلة من الحاكم، (وبعد ذلك) قتلوا الحاكم والتحقوا بجيش العدو، وظلّوا معه. غضب (هلتيايوس) كثيراً فأرسل جيشاً آخر إليهم، وقاتل هذا الجيش جماعة (ابراموس) لكن بعد أن لحقت به هزيمة ساحقة في

^١ (ابن هشام: السيرة ج١، ص ٤٢.

^٢ (الأزرقيّ: المصدر السابق، ص ٨٧.

المعركة، عاد إلى بلاده على الفور. ولم يرسل الملك الحبشي -بسبب خوفه- أية حملة على (ابراموس)، فلما مات (هلتيايوس)، قبل (ابراموس) ان يدفع جزية للملك الذي خلفه على عرش الأحباش وبذلك ضمن لنفسه حكماً شرعياً.

ومن خلال معرفتها بتاريخ موت (هلتيايوس)، توصلت المصادر إلى فترة الاعتراف (بابرهة) حاكماً رسمياً على اليمن، فكان ذلك بين عامي (٥٣٣ - ٥٣٥م). بذلك يكون (أبرهة) قد انفرد بالحكم، متخذاً من (صنعاء) عاصمة له. تحدثت المصادر العربية الإسلامية عن (أبرهة) كثيراً، وأحاطته بهالة من القصص الأسطورية، نسبت النسابة إلى (أبرهة) تبع ذي المنار بن الرائش بن قيس ... بن (سبا)، كما يدرج (الهمداني) رجال "أبرهة" ضمن نسب الأصابع^٢.

رابعاً: السياسة الداخلية لأبرهة

بعد أن تخلّص (أبرهة) وأعوانه من الحاكم اليمني، وعزلوه في إحدى القلاع كما جاء في المصادر، وبعد أن قضى على منافسه قائد القوات الحبشية (أرياط)، نجده يتولى الحكم في اليمن، بمساندة بعض الأقبال اليمنيين. لقد عمل (أبرهة) على استعادة الدولة الحميرية لقوتها ومجدها السابقين، من خلال قيامه بجملته من التغييرات الجوهرية في الحياة الداخلية للبلد، أما أهم مصدر استقينا منه معلوماتنا، هو نقشه الشهير (CIH 541) الذي نقشه على جدار سد مأرب.

يستهل (أبرهة) نقشه بالافتتاحية التالية: "بقوة ورحمة الرحمن ومسيحة القدس" ثم يورد اسمه ولقبه: "أبرهة عزبي ملك الجعزيين (رمحس زيمن) ملك سبا وذي ريدان وحضرموت ويمنة وأعرابهم في الطود والتهائم.

^١ (سحاب: المرجع السابق، ص ١٣٨ - ١٣٩. عن (Procopius: History ... pp. 189 - 191.

أنظر أيضاً: Rodinson: op. - cit. p. 54، وحرثاني: الملاحه، ص ١٠٤.

^٢ (الهمداني: الإكليل، ج ٢، ص ٥٣، ١٤٣.

توضّح هذه التسمية التي تحكي بها، تبعيته أو نيابته لملك الأحباش، فكلمة (عزبي) تعني: نائباً، أمّا لفظ (رمحس زيبين) فربما تكون نعتاً أو لقباً ملحق باسم أبرهة^١، بعدها يتطرق النقش إلى حادثين أساسيتين:

الحادثة الأولى: تتمثل في تمرد واجهة (أبرهة) من قبل زعيم كندة (يزيد بن كبشة)^٢، وثورة قام بها أقبال المناطق الشرقية ضده.

الحادثة الثانية: تهدم سد مأرب

خبر آخر ورد في النقش ليس له علاقة بالحادثين السابقين، ويتمثل في وصول وفود خارجية إلى أبرهة لتهنئته.

يبدو أن الحادثة الأولى، حادثة مركبة تجمع بين حدثين رئيسيين، تمرد (يزيد بن كبشة) وثورة الأقبال في (المشرق)^{**}، وقد جمع كثير من المؤرخين بين الحدثين على أنه حدث واحد، وان (يزيد) كان الرأس المدبر لتلك الثورة، لكن النقش يوحي بان هناك تمرداً وثورة، فالتمرد تزعمه "يزيد بن كبشة" الذي عيّنه (أبرهة) والياً على (كندة) بعد أن أقسم له يمين الولاء، ثم نكث بذلك العهد الذي قطعه على نفسه، وأعلن العصيان، عندما جمع حوله بعض من أطاعه من أعراب (كندة)، وأغار على حضرموت الموالية للملك (أبرهة) وأسر زعيمها "مأزن هجان الأدموري"، وقد اتخذ من منطقة (العبر)^{***} الواقعة غرب وادي حضرموت مركزاً لعملياته العسكرية، وامتد نفوذه حتى منطقة (الكسر) الواقعة على وادي يحمل نفس الاسم عند مدخل وادي حضرموت^٢.

^١ بافقيه: العربية السعيدة، ج٢، ص ١٨٩.

^٢ يطابق المؤرخون (يزيد بن كبشة) الوارد اسمه في هذا النقش، (ببببب بن معاوية بن حجر)، حاكم المنطقة الجنوبية لكندة. لوندن: "اليمن ابان القرن السادس الميلادي"، (الحلقة الثانية) ص ٢٥.

^{**} (المشرق: معقل اليزنيين، كما سبق أن أشرنا لذلك، والمقصود به الأودية الشرقية، ومن أبرزها وادي عبادان، ووادي عماقين ووادي ميفعة ووادي وينبق... (أنظر الخريطة رقم ١٧).

^{***} (أنظر الخريطة (رقم ٨).

^٢ بافقيه: العربية السعيدة، ج٢، ص ١٩٣.

يواصل (أبرهة) حديثه عن ثورة قام بها الأقبال في (المشرق) أنظر الخريطة رقم ٢١) عندما أرسل اليهم (جرة بن زبائر) لبيسط نفوذه -أعني أبرهة- في الشرق، معقل اليزنيين، واتخاذها من حصن (كدور) ** المنيع مركزاً للإدارة الجديدة، لكن أقبال المشرق أعترضوا سبيله، ثم قتلوه ودكّوا حصن كدور)، وقد حرص النقش على ذكر أسماء الأقبال الثائرين، فمن سبأ: (بنو مرة)، و(ثماله)، و(حنش) و (مرثد) من الأساحر (أو آل ذي سحر) و (حنيفة) و (ذي خليل) من (آل ذي خليل) ومن اليزنيين: "معدى كرب بن سميفع" (ربما ابن الملك المخلوع) و "هغان"، وإخوته "بنواسلم". ومن خلال تلك الأسماء يمكن رسم خريطة جغرافية للأقاليم التي أشتعلت فيها تلك التمردات: كندة الإقليم الشمالي الغربي لحضرموت، اليزنيون في الأودية الشرقية، وسرعان ما شملت سكان حضرموت والأساحر والأقبال الهمدانيين في مرتفعات الهضبة الغربية.

وعندما بلغ (أبرهة) خبر تلك الثورة، بادر بجمع المقاتلين من الأحباش ومن الحميريين، حيث بلغ عددهم الآلاف، وكان ذلك في شهر (ذي القياض) أي (حزيران من عام ٥٤٢م)، واتخذوا طريقهم في مرتفعات (سبأ) لينطلقوا من (صرواح) إلى منطقة (نبط) **، وما أن بلغوا منطقة (نبط) حتى أتجهاوا إلى مصنعة (كدور) وكانت السرايا مكونة من قبائل (إلو)، و (لمد) و (حمير) ومعها عاملان من عمال (أبرهة) وهما (طه) و (عودة) الجدنيين، ليقوما بإدارة المشرق بعد جرة^١.
أما منطقة (العير) التي تشهد تمرد (يزيد) فلم تتوجه إليها أية قوة، لأن (يزيد) وفرّ عليهم المشقة، ووافى الملك بمنطقة (نبط) وجدد له الولاء قبل تحرك السرايا، مما أضعف ثورة الأقبال بقصد أو بغير قصد.

* (آل ذي زبائر: أدواء المناطق الغربية، تقع أراضيهم إلى جوار (بني جرة) الأقبال القاطنين حول جبل (كنن) جنوب صنعاء.

** (مصنعة كدور: تقع على جبل كدور، الواقع إلى الجنوب من وادي (حَبان). أنظر: Bafaqih. M.A: The Site of Kadur , in (PSAS) , 12 , London , 1982 , pp. 1 - 5.

*** (نبط: منطقة جاء ذكرها في النقش لم يعرف موقعها الجغرافي بالتحديد.

^١ (بافقيه: "العربية السعيدة"، ج٢، ص ١٩٦.

وفيما كان (أبرهة) ينتظر نتيجة إرسال السرايا إلى مصنعة (كدور) قدم إليه مستغيث من سبأ، يخبره بأن (العرم) -وتعني السد في النقوش- قد تهدم في بعض أجزائه، وكان ذلك في شهر (ذي المذرا) أي تموز من عام (٥٤٢ م)^١.

لم يطل (بابرهة) الانتظار إذ سرعان ما وصلته الأخبار بان الأقبال الذين تمردوا مع (يزيد) جددوا ولاءهم للملك، وقدموا له الرهائن عربوناً لذلك، وبأن السرايا التي أرسلت إلى مصنعة (كدور)، ألفت القبض على الأقبال الثائرين.

باستسلام (يزيد)، وانهيار ثورة الأقبال في المشرق؛ تبرز أمامنا جملة من الاستفسارات منها: لماذا أستسلمت كل الأطراف؟ وهل كانت التمردات متزامنة؟ ولماذا استسلم (يزيد) بسهولة؟ فهل أهاب قوات أبرهة؟

يرى بعض المؤرخين، أنّ استسلام (يزيد) جاء بعد سماعه خبر انهيار سد مأرب، وكذلك المتمردين من الأقبال الذين أجمعوا على ترك الحرب والمبادرة بإصلاح السد، لذلك فاتحوا (أبرهة) في الصلح^٢.

فالواقع أن التراجع الذي أقدم عليه (يزيد) ومن معه، وأقبال المشرق ومن انضم إليهم، كان بمثابة فرصة عظيمة جاءت لصالح (أبرهة) فهدأ باله وأطمأن قلبه، ممّا سهّل عليه مهمة ترميم وإصلاح ما أصاب السد من خراب. فاستدعى القبائل اليمينية من كل حذب وصوب، للقيام بذلك العمل الوطني العظيم، وتوجه إلى مدينة (مأرب) حيث قدس بيعتها، عندما بايع قسيساً ليرعى مصالح الجماعة النصرانية هناك، وصعد إلى (العرم) عند مخرج وادي (أذنة) وتسلق الجبل المحيط بالمخرج، للحصول على الأحجار اللازمة لإقامة أساس حجرى يحجز المياه، وهو الجزء الأساسي للعرم. وما أن بدأوا بوضع الأساس، حتى حدثت وفيات وأمراض بين القبائل القادمة لترميم السد وأهل المدينة، بسبب انتشار وباء خطير، فأذن لهم

^١ (المرجع نفسه، ص ١٩٧.

^٢ (لوندن: "اليمن إبان القرن السادس الميلادي"، ترجمة: محمد علي البحر، مجلة (الأكليل)، الحلقة الثالثة، العدد الثاني، السنة السابعة، (١٤٠٩-١٩٨٩) وزارة الأعلام الجمهورية العربية اليمنية، صنعاء، ص ٢٦-٢٨.

(أبرهة) بالانصراف، فتوقف العمل^١.

وبعد الإذن بالانصراف، وصل الأقبال الذين اعتصموا بمصنعة (كدور) في صحبة السرايا، التي أرسلت لإلقاء القبض عليهم، وبايعوا الملك. وقد حرص (أبرهة) في نقشه، على أن يذكر أسماء الأقبال الذين كانوا بصحبته، ربما كان قصده من ذلك، إظهار ما كان يتمتع به من تأييد من قبل بعض الأقبال البارزين، ومن غريب الصدف أن نجد من بين من كان يقف إلى جانبه بعضاً من (اليزنيين)، و(الجدنيين). علماً أن من أبرز الثائرين عليه في المشرق هم من اليزنيين والجدنيين، وهذا لا يدل إلا على تفسير واحد هو: وجود شقاق وتمزق بين صفوف اليزنيين أنفسهم، فمنهم من عاداه، ومنهم من وقف إلى جانبه أي أن كلمتهم لم تعد موحدة، وهذا سبب كاف لوصول الأوضاع السياسيّة إلى تلك الحالة^٢.

بعد ذلك ينقلنا النّش (CIH 541) إلى حدث آخر ليس له آية صلة بالحدثين السابقين، فهو يتحدث عن وصول سفراء النجاشيّ (ملك الحبشة)، وسفراء ملك الروم، ووفود ملك فارس، ورسل (المنذر اللخمي)، ورسل (الحارث بن جبلة الغساني)، ورسل (أبي كرب بن جبلة).

لعل تلك الوفود قد وصلت لتهنئته بتوليّه الحكم، وبحث العلاقات الدبلوماسية والمصالح المتبادلة مع النظام الجديد. أمّا الجزء الأخير من النّش فقد كرّس لوصف سير أعمال ترميم سد مأرب، والتكاليف الباهضة التي صرفت لذلك الإنجاز العظيم وهنا نجده يتشبه بنّش الملك الحميريّ (شريحيل يعفر) "CIH 540"، الذي سجّل على سد مأرب لنفس الغرض. وقد أشار (أبرهة) إلى أن رجاله قضوا حوالي أحد عشر شهراً في ترميم السد، واستهلكوا (٥٠٠,٨٦٠) غرارة من الدقيق، و (٢٦,٠٠٠) من التمر، و (٣٠٠٠) بعير وثور و (٢٠٧,٠٠٠) رأس من الغنم.

إنّ تلك المستجدّات التي شهدها اليمن في عهد (أبرهة) كانت بمثابة نقطة تحول كبير، فعلى المستوى المذهبيّ، نجد تغييراً قد حدث في المذهب الدينيّ، فقد

^١ (باقيقه: العربية السعيدة، ج٢، ص١٩٧-١٩٩.

^٢ (انظر نقش (CIH 541)

اعتق (أبرهة) المذهب الرومانيّ (الخلقيدوني)، وهذا يغاير المذهب الذي كان عليه سلفه (سميفع أشوع) مذهب الطبيعة الواحدة للمسيح (المذهب اليعقوبي) المذهب السائد في الحبشة ومثل هذا التحول لم يكن جزافاً، بل كان له أبعاد سياسيّة؛ ممّا يعني أنّ (أبرهة) قد ولّى وجهه شطر (بيزنطة)، بدلاً من (الحبشة)، وكان يهدف من وراء ذلك توطيد علاقته السياسيّة مع بيزنطة. ولترسيخ الديانة المسيحيّة، قام (أبرهة) ببناء الكنائس، ومن أشهرها كنيسة (القليس)^{*}، التي بناها في العاصمة (صنعاء)، وقد تحدّثت المصادر العربيّة الإسلاميّة، عن تلك الكنيسة التي كانت تعد من أضخم كاتدرائيات ذلك العصر^١، فيشير (الطبريّ) إلى أنّ الأمبراطور البيزنطي أرسل لأبرهة المهندسين للمشاركة في بناء تلك الكنيسة بناءً على طلبه، كما أرسل له الفسيفساء والمرمر^٢.

خامساً: السياسة الخارجيّة لأبرهة

بعد أن عزز (أبرهة) وضعه في الداخل، بإبرامه اتفاقيّة سلام مع زعيم (كندة) "يزيد بن كبشة" والأقبال الثائرين، يكون قد تجنّب خطرهم وضمن استكانتهم، وبعد أن تمّ ترميم سد مأرب، وحصل على مباركة كثير من دول العالم له على توليه الحكم، نجده يحظى بسمعة عالميّة. لقد كان (أبرهة) سياسياً محنكاً، فبالرغم من ولائه للسياسة البيزنطيّة، إلّا أنّه حقق لنفسه نوعاً من التوازن الفريد لسياسته الخارجيّة، فقد عمل على خلق علاقات دبلوماسيّة مع جميع الأطراف من بلاد فارس، وحلفائها من ملوك الحيرة، ومع بيزنطة وحلفائها من ملوك الغساسنة، فقد عبّر نقشه عن تلك السياسة التي هيأت له الظروف، لتحقيق طموحه بالحصول على الاستقلال التام دون تدخل أو ملامة، مقلداً بذلك ملوك (حمير) بمد نفوذه إلى وسط وشمال شبه الجزيرة العربيّة.

* (القليس): تحريفاً عن كلمة (Eccleastic) اليونانيّة والتي تعني: المجمع الكنسيّ.

^١ (سحاب: المرجع السابق، ص ١٤٢.

^٢ (الطبريّ: التاريخ، ج ٢، ص ١٣٠.

(أ) حملة أبرهة على قبيلة (معد).

تحدث نقش (Ry 506) عن حملة قام بها أبرهة^١، استهدفت قبيلة (معد)، تلك القبيلة التي كانت خاضعة لدولة (كندة) في فترة قوتها ومجدها، ولكنها ومنذ عام (٥٤٩م)، وقعت تحت النفوذ اللخمي، ويوضح النقش، أن (أبرهة) قام بحملته الرابعة لتأديب قبيلة (معد) المتمردة، وبعد مواجهة عسكرية، انتصر عليها وأنزل بها خسائر فادحة، بعد ذلك بدأت مفاوضات السلام مع اللخمين، أبرمها من جانب قبيلة "معد" (عمر بن المنذر) العامل اللخمي على (معد)، فاعترف بسلطة (أبرهة)، كما قدم إليه ابنه رهينة فنصّب (أبرهة) والياً على (معد). وأشار النقش أيضاً إلى إخضاع (أبرهة) لقبيلة (عامر)^٢، في منطقة (حلبن)^٣، وعيّن (أبا جبر) قائداً في الحرب على (كندة)، وعيّن (بشراً بن حصن) على قبيلة (سعد)، وقد أرّخ هذا النقش بسنة (٦٦٢ بالتقويم الحميري) الموافق (٥٥٤م)، وقد شاركت في تلك الحملة إلى جانب الحميريين، قبيلتا (كندة) و (منحج) الحلفاء الأوفياء للدولة الحميرية^٤.

قد يتساءل المرء، ماهو الهدف من وراء تلك الحملة التي قادها (أبرهة)؟ هل يكمن هدفه في مد نفوذه إلى شمال شبه الجزيرة العربية، مقلداً بذلك ملوك حمير في فترة مجدهم؟ أم كان هدفه أبعد من ذلك، فربما كان الهدف من تلك الحملة، تعزيز نفوذ الدولة الكنديّة، وبذلك يتعزز نفوذ دولة حمير وسط شبه الجزيرة العربية، وفي الحالتين يكتسب (أبرهة) شهرة عالميّة. أو أن تلك الحملة جاءت ضمن السياسة التي تخدم المصالح البيزنطيّة في المنطقة؟ دراستنا لحملة (أبرهة) على مكة ستجيب عن هذه الاستفسارات.

^١ Ryckmans. J. "La Persécution... p. 1-2"

^٢ عامر بن صعصعة.

^٣ منطقة (حلبن): تقع على بعد (١٠٠ كم) تقريبا جنوب غرب وادي (مأسل الجمح).

^٤ الصلوي: الأخدود، ص ٢٨. أنظر أيضا: لوندن: "اليمن إبان القرن السادس الميلادي"،

(ب) حملة أبرهة على مكة

تعد حملة (أبرهة) على "مكة" من أخطر الأحداث التي شهدتها شبه الجزيرة العربية في منتصف القرن السادس الميلادي، لقد تطرقت المصادر العربية الإسلامية لهذه الحملة بشكل مفصل وأطلق عليها (حملة الفيل)، كما أسهبوا في الحديث عن الذرائع التي حملت (أبرهة) لهذه الغزوة فذكر (الأزرقي): إن (أبرهة) بعث إلى النجاشي بكتاب وعده فيه بأن يصرف حجّاج العرب إلى (القليس) الكنيسة التي بناها في (صنعاء) ليركوا الحج إلى بيتهم في مكة، فقد كتب (أبرهة) للنجاشي يقول: "إني قد بنيت لك أيها الملك كنيسة لم يبين مثلها لملك من قبلك، ولست بمنته حتى أصرف إليها حاج العرب".^١

وأضاف الأزرقي: "فلما تحدّث العرب بكتاب (أبرهة) إلى النجاشي، غضب رجل من النساء أحد (بني فقيم) من (بني مالك بن كنانة) فخرج حتى أتى (القليس) فقعدها فيها (دنسها) ثم خرج حتى لحق بأرضه، فأخبر (أبرهة) بذلك فقال: من صنع هذا؟ فقيل له: صنعه رجل من العرب من أهل البيت الذي تحجّ إليه بمكة، لما سمع بقولك "أصرف إليها حجّاج العرب..."، فغضب عند ذلك (أبرهة) وحلف ليسيرن إلى البيت حتى يهدمه".^٢

وتؤكد المصادر العربية الإسلامية^٣ تلك الرواية، وإن اختلفوا في تفاصيلها، فجوهرها لا يخرج عن أن أحد العرب من (كنانة) قام بتدنيس (القليس) بعد أن عرف بأن (أبرهة) سيجعل منها مكاناً يحجّ إليه الناس بدلاً من (مكة). لقد ردّد المؤرخون المسلمون تلك الذرائع على إنها هي الأسباب الحقيقية وراء حملة (أبرهة)، ولم يذهبوا بعيداً في تفكيرهم، فههدف (أبرهة) لم يكن سطحياً وإن الذريعة الحقيقية وراء تلك الغزوة أخطر من ذلك.

^١ (الأزرقي: المصدر السابق، ص ٩٢، الطبري: المصدر السابق، ص ١٣٠.

^٢ (الأزرقي: المصدر السابق، ص ٩٣.

^٣ (الطبري: التاريخ، ج ٢، ص ١١٤، ابوهلال العسكري: المصدر السابق، ج ١، ص ٣٠ -

٣١، سيرة ابن هشام، ج ١، ص ٤٦، أنظر أيضاً: ابن حبيب البغدادي، محمد بن حبيب:

"المنمق في اخبار قریش"، تحقيق: خورشيد أحمد، دائرة المعارف العثمانية، حيدر آباد، الهند

١٣٨٤ هـ = ١٩٦٤ م، ص ٦٨.

- الدوافع الحقيقية وراء حملة (أبرهة) إلى مكة

لأنستبعد صحة الرواية التي رددتها المصادر العربية الإسلامية فربما استغل (أبرهة) تلك الحادثة لتحقيق مآربه، التي كانت تحمل بعداً سياسياً واقتصادياً خطيراً.

- لقد كان (أبرهة) حليفاً نشيطاً لبيزنطة¹ منذ أن تولى الحكم، خاصة عندما كان يبحث عن سند قوي، يحميه من نجاشي الحبشة، الذي حاول إبعاده، بالمقابل نجد (بيزنطة) قد رحبت به وأبدت استعدادها لمساندته، شريطة أن يقوم بتنفيذ خططها السياسية والاقتصادية في شبه الجزيرة العربية، في فترة كانت تعيش فيها حالة من التنافس المتصاعد مع بلاد (فارس)، فكان هدفها الاستراتيجي -والذي كلفها باهظاً- السيطرة على مدخل البحر الأحمر، وعندما فشلت في ذلك، رأت إن الأحباش هم خير مَنْ سيحقق لها ذلك، وبالفعل تحقق لها ذلك، حسب ما كان مخططاً له، بذلك الانتصار تكون قد ضربت (فارس) منافسها الخطير.

- لقد كان لأبرهة طموحه الخاص من تلك الحملة، فالوضع الاقتصادي الذي وصلت إليه (مكة) والمكاسب المالية الكبيرة التي كانت تجنيها خلال موسم الحج، حيث تنتشر الأسواق التجارية، التي تستقبل التجار من كل صوب، وفيما وصلت إليه (مكة) من شهرة ومكسب في آن واحد. كل ذلك كان دافعاً قوياً لبناء كنيسة (القليس) لتكون بديلاً عن (الكعبة)، بذلك يجذب الناس إلى مركز تجاري جديد.

فالأغراض الاقتصادية، كانت المحرك الأساسي لهذه الحملة، كما إنها تتفق مع رغبة بيزنطة في الهيمنة على الطريق التجاري، وإخضاع القبائل البدوية القاطنة في وسط شبه الجزيرة العربية. إذا فطموح (أبرهة) بتحقيق مصالح اقتصادية ودينية، مرتبطة كل الارتباط بمصالح بيزنطة في المنطقة².

¹ Ryckmans, J: La Persécution..., P.3..

² (سحاب: المرجع السابق، ص ١٦٥).

- الدافع الثالث، يعد دافعاً شخصياً، فقد عمل (أبرهة) منذ توليه الحكم في اليمن على جذب أنظار العالم إليه، من خلال قيامه بأعمال إنشائية هامة كترميمه لسد مأرب، وكسب بعض الأقبال اليمنيين إلى صفه، وتلقبه باللقب الطويل لملوك حمير، كذلك حملته إلى وسط شبه الجزيرة العربية، لاتخرج أيضاً عن التشبه بملوك (حمير) لمد نفوذه السياسي، وبذلك يكون قد حقق لنفسه شهرة ومكانة بين الأمم شبيهة بالمكانة التي حققها ملوك حمير.

- سير الحملة

تورد المصادر العربية سير الحملة إلى (مكة)، وتشير إلى أن بعض القبائل قد أثارها الحمية للدفاع عن الكعبة فمنهم (ذو نفر الحميري) أحد المئمانه*، لكن (أبرهة) تمكن من هزيمته، كما واجهه في أرض (خثعم) "نفييل بن حبيب الخثعمي"^١، لكنه هزم أيضاً أمام (أبرهة)، وأخذه أسيراً، وتحدثت المصادر أيضاً عن قبائل (قريش) و (الكنانة) و (هذيل)، ومن كان بذلك الحرم "وقد هموا لقتاله ولكنهم عرفوا أنهم لا طاقة لهم به فتركوا ذلك"^٢.

ويقال أن بعضاً من جنود الأحباش، تمكنوا من دخول المدينة، لكن الحملة انتهت بكارثة حلت بالجيش الحبشي، وقد جاء في القرآن الكريم، سورة الفيل: "ألم تر كيف فعل ربك بأصحاب الفيل* ألم يجعل كيدهم في تضليل* وأرسل عليهم طيراً أبابيل* ترميهم بحجارة من سجيل* فجعلهم كعصف مأكول".

لقد فشل (أبرهة) فشلاً ذريعاً، خاصة وأن الأوبئة قد إنتشرت بين قواته، مما اضطره للتراجع، وقد وقع عدد كبير من جنوده الفارين في أسر القبائل البدوية، أما (أبرهة) فقد تمكن من العودة مع من تبقى من جنوده، حيث استمر حاكماً لبعض الوقت، إلى أن وافته المنية، تاركاً مقاليد الحكم لأبنائه.

* أنظر بافقيه، محمد عبدالقادر: "الهمداني والمئمانه" (في العربية السعيدة) ج١، ص ١١٩ - ١٣٢.

^١ (ابن هشام: السيرة، ج ١، ص ٤٧.

^٢ (المصدر نفسه، ج١، ص ٤٩.

الفصل الخامس

ثورة سيف بن ذي يزن وتوليه الحكم

أولاً: سيف يبحث عن سند دولي

ثانياً: قوات سيف تتلقى مساعدة فارسيّة

الفصل الخامس

ثورة سيف بن ذي يزن وتولييه الحكم

تولى حكم اليمن بعد (أبرهة) أحد أبنائه ويسمى (يكسوم)، حول ذلك يقول (الأصفهاني): "ثم ملك ... يكسوم بن أبرهة، وسار بسيرة الحبشة، وتفاقم الأمر^١. أما في النقش (HCI 541) "نقش أبرهة"، فقد أطلق عليه (يكسوم ذي معاهر)^٢. وقد ظل في الحكم سنتين من الزمان^٣.

ثم يتولى أخوه (مسروق)، الذي لم يعرف سوى في المصادر الإسلامية، حيث تذكر بعض تلك المصادر أن أخواله من (آل ذي يزن)، وتارة تذكر أنهم من (آل ذي جدن)، وقد حكم ثلاث سنوات.

لقد أتبعأ أبناء (أبرهة) سياسة فيها من القسوة والشدّة، فكان كل منهما أكثر شرا من أخيه، فضاق الناس بهما، وأخذوا يبحثون عن مخرج من هذه الأزمة يقول (المسعودي): "ان يكسوم الابن الأكبر حين ملك بعد أبيه، عمّ أذاه سائر اليمن، كما ان مسروقا أخوه الذي تلاه أشدّت وطأته على اليمن"^٣.

^١ (الأصفهاني، حمزة بن الحسن (ت ٣٦٠ هـ = ٩٨٠ م): "تاريخ سني ملوك الأرض والأنبياء" (عليهم الصلاة والسلام) ج٣١، منشورات دار مكتبة الحياة - بيروت، ١٩٦١ م، ص ١١٤.

^٢ (لقب (بذي معاهر) نظرا لتولييه قبالة أرض (معاهر) -في عهد أبيه- ويقصد بها إقليم (ردمان) المعسال اليوم.

^٣ (الأصفهاني: "سني ملوك الأرض"، ص ١١٤.

^٣ (المسعودي: ابن الحسن بن علي: "مروج الذهب ومعادن الجوهر"، تحقيق: محمد محي الدين عبد الحميد، ج١، القاهرة ١٩٦٦م، ص ٣٤٥.

هشام) في ذلك: "فخرج (سيف) حتى أتى النعمان "بن المنذر" وهو عامل كسرى على الحيرة وما يليها من العراق، وشكا إليه الحبشة، فقال له (النعمان): "إن لي على (كسرى) وفادة في كل عام، فأقم حتى يكون ذلك، ففعل. ثم خرج معه فأدخله على (كسرى) ثم قال له (سيف): "أيها الملك غلبتنا على بلادنا الأغربة فجنتك لتصرنني، ويكون ملك بلادك لك فجمع كسرى مرازبته وقال لهم: ماذا ترون في أمر هذا الرجل وما جاء له؟ فقال قائل: "أيها الملك، إن في سجونك رجالاً قد حبستهم للقتل، فلو أنك بعثتهم معه، فإن هلكوا كان ذلك الذي أردت بهم، وإن ظفروا كان ملكاً أزددته، فبعث معه كسرى من كان في سجونهم وكانوا ثمانمائة رجل ... فخرجوا في ثماني سفن، فغرقت سفينتان ووصل إلى ساحل عدن ست سفن، فجمع (سيف) إلى (وهرز) من استطاع من قومه، وقال له: رجلي مع رجلك حتى نموت جميعاً أو نظفر جميعاً، قال له وهرز: "أنصفت وخرج إليه (مسروق) ابن (أبرهة) ملك اليمن، وجمع إليه جنده فأرسل اليهم وهرز أبناءه ليقاتلهم، فيختبر قتالهم، فقتل ابن (وهرز) فزاده ذلك حنقاً عليهم"^١. ويستمر (ابن هشام) في سرد القصة حتى انهزام الحبشة ودخول (وهرز) صنعاء.

ثانياً: قوات سيف تتلقى مساعدة فارسية

يشير (ابن قتيبة) إلى ان (كسرى) قد أرسل المساعدة اليمنية حملة قوامها سبعة آلاف وخمسمائة رجل كان معظمهم من (الديلم)^٢، وضم اليهم كل من كان في سجونهم من المجرمين، وعين عليهم أحد قادته البارزين، ويسمى (وهرز)، والذي كان حينها قائداً لمنطقة (الديلم) وينتمي للأسرة المالكة^٣.

ما ذكره (ابن قتيبة) عن قوام الحملة الفارسية لليمن، هو الصواب، ولا

^١ (ابن هشام: السيرة، ج١، ص ٦٥ وما بعدها.

^٢ (ابن قتيبة، أبي محمد عبدالله بن مسلم: "المعارف"، تحقيق: ثروت عكاشة، مطبعة دار الكتب، مصر ١٩٦٠م، ص ٦٣٨.

^٣ (الشجاع، عبدالرحمن عبدالواحد: "اليمن في صدر الإسلام"، دار الفكر، دمشق، سوريا ١٤٠٨ هـ = ١٩٨٧ م، ص ٢٦-٢٧.

يعقل مطلقاً أن يغفل الفرس طلب (سيف بن ذي يزن)، فهذه فرصة ثمينة انتظرها الفرس طويلاً، تسمح لهم بالقضاء على نفوذ خصومهم (البيزنطيين) في جنوب شبه الجزيرة العربيّة، وبسط نفوذهم بدلاً منهم، وسبق وأن أشرنا إلى الأوضاع الدوليّة وإلى الصراع الحاد الذي كان قائماً بين (فارس) و (بيزنطة)، على المنافذ البحريّة الاستراتيجيّة لشبه الجزيرة العربيّة، ذلك الصراع الذي ظل متأججاً إلى قبيل الدعوة المحمديّة، وانتهى في فجر الدعوة بانتصار بيزنطة وطرد الفرس من مصر، وبيت المقدس والشام عموماً، حينها كان الفرس قد تبتّوا أقدامهم في اليمن كتعويض لخسارتهم في شمال شبه الجزيرة العربيّة.

إذاً فقد كان استجداد (سيف بن ذي يزن) نابعاً من إدراكه لحقيقة ذلك الصراع القائم بين الفرس وبيزنطة، عندما استغل تلك العداوة^١، وتحقق له ما أراد. وعندما وصل الجيش الفارسيّ إلى السواحل اليمنيّة، كان لنباؤ قدمهم رد فعل كبير، فالتحمت القوات الفارسيّة واليمنيّة، وأبلوا بلاءً حسناً، وفي تلك المعركة قتل (مسروق) ابن (أبرهة) وتشنت الجيش الحبشيّ، وفقد قاداته السيطرة على الموقف، وأمام هذا الوضع، أخترقت القوات الفارسيّة -اليمنيّة صفوف الأعباش وكان النصر حليفهم، فسار (وهرز) حتى وصل (صنعاء) في أبهة عظيمة، كان ذلك عام (٥٧٥ م) . ووضع ذلك الانتصار نهاية للوجود الحبشي في اليمن.

بعد ذلك يحدثنا (الطبري) عن تسلسل الأحداث السياسيّة لليمن، منذ الانتصار على الأعباش حتى ظهور الإسلام فيقول عن (وهرز): "قلما ملك اليمن ونفى عنها الحبشة كتب إلى كسرى: "إني قد ضبطت لك اليمن وأخرجت من كان فيها من الحبشة. وبعث إليه بالأموال، فكتب إليه كسرى يأمره ان يملك (سيف بن ذي يزن) على اليمن وأرضها، وفرض كسرى على سيف بن ذي يزن جزيةً وخراجاً يؤديه إليه في كل عام، وكتب إلى (وهرز) ان ينصرف إليه"^٢.

^١ (الصلوي: الأخدود، ص ٢٨.

^٢ (الطبري: التاريخ، ج ٢، ص ١١٧، ١٢١، ١٥٧.

وبالفعل تولى (سيف) حكم اليمن، وقد أشارت المصادر العربية الإسلامية إلى الحفاوة التي تلقاها عند توليه حكم اليمن، حيث جاءت إليه الوفود العربية مباركة، وتروي بعض تلك المصادر^١ (ان عبدالمطلب بن هشام بن عبد مناف) جد الرسول كان ضمن وفد مكة واليمن تفرض تلك الدبلوماسية، أما ما ذكرته بعض تلك المصادر عن تنبؤات (سيف) بظهور نبي من نسل (عبدالمطلب)، فهو قول يحتاج لشيء من التروي قبل قبوله.

لقد حكم (سيف بن ذي يزن) اليمن تحت طاعة الفرس كما حكمها قبله (سميفع أشوع) تحت طاعة الحبشة. لم تتحدث المصادر عن فترة حكم (سيف) لكن يبدو أنه حكم منذ عام (٥٧٥م)، ولم يدم حكمه طويلاً، بعدها تحدثنا المصادر أنه لقي مصرعه على أيدي جماعة من الأحباش، ربما بدافع كراهيتهم الشخصية له. وقد كان عهد ولده (معد يكر) -الذي خلفه تحت طاعة الفرس- قصيراً أيضاً^٢.

^١ (الطبري: التاريخ، ج ٢، ص ٣١٢ - ٣١٣.

^٢ (المسعودي: مروج الذهب، ج ٢، ص ٢٠٦، وما بعدها.

الفصل السادس

اليمن تحت السيادة الفارسيّة حتى مجيء الإسلام

الفصل السادس

اليمن تحت السيادة الفارسيّة حتى مجيء الإسلام

بعد موت الملك اليزنيّ (سيف بن ذي يزن)، حكم الفرس اليمن حكماً مباشراً، عندما عاد (وهرز) مرة أخرى إلى اليمن، ومعه أمر من (كسرى) بقتل الأحباش، حيث يقول (الطبريّ) (وهرز) حتى دخل اليمن ففعل ذلك ولم يترك بها حبشياً إلا وقتله، ثم كتب إلى (كسرى) بذلك، فأمره (كسرى) عليها، وبقي عليها حتى مات، ثم أمر بعده ابنه (المرزبان) وتوالى الولاة الفرس على اليمن^١.
بدخول الفرس اليمن وسيطرتهم عليه، أصبح اليمن مقاطعة فارسيّة تحكم من مدائن (كسرى) مباشرة، بل وكان بمثابة القسم الرابع في التقسيم الإداري لمملكة فارس، أطلق عليه (إصبهذ تيمروز)^٢.

وبالرغم من وقوع اليمن تحت السيادة الفارسيّة، إلا أنّ وجودهم قد اقتصر على بعض المدن الرئيسيّة (كصنعاء) و (عدن)، والمراكز التجاريّة الهامة و كان الغرض من تواجدهم فيها جباية الرسوم الجمركيّة. من هنا تحقق للفرس حلمهم بالسيطرة على مخارج التجارة البريّة والبحريّة من بلاد اليمن وإليها عن طريق البحر الأحمر (الهندي) إلى جانب ما كانوا يسيطروا عليه من تجارة الخليج العربي^٣.

وقد ترك الفرس المخالف في يد الأقبال والأذواء الذين كانوا هم الحكام العقليون، وقد برز منهم (المثامنة) -سبق وأن اشرنا إليهم- وهم: (ذو ثعلبان) و (ذو خليل) و (ذو سحر) و (ذو جدن) و (ذو صرواح) و (ذو مقار) و (ذو حزفر) و (ذو عتقلان)، وهي ثمانية بيوت لا يستقيم حكم اليمن إلا بهم.

^١ (الطبريّ: التاريخ، ج ٢، ص ١١٧، ١٢١، ١٥٧.

^٢ (المصدر نفسه، ج ٢، ص ٩٩، أنظر أيضا: الشجاع: المرجع السابق، ص ٢٧.

^٣ (عبدالعزيز صالح: المرجع السابق، ص ١٣٤.

ظل الأقبال والأذواء يؤلفون القوة السياسيّة الأساسيّة في اليمن إلى العهد الإسلاميّ، وما يؤكد ذلك، الرسائل التي جاءت من الرسول بصدد البعثات المرسلّة إليهم، عندما أرسل الأقبال إلى الرسول (صلعم) مبعوثاً يخبره برغبتهم في الدخول في الإسلام، فكتب إليهم الرسول (صلعم) كتاباً يشرح ما لهم وما عليهم فيه من الحقوق والواجبات^١. كل ذلك يعكس -دون أدنى شك- الأوضاع العامّة والنفوذ السياسي والاقتصاديّ السائد آنذاك.

تتابع على حكم اليمن خمسة من ولاة الفرس كان آخرهم (بازان)^٢، الذي اعتنق الإسلام في عهد الرسول (صلعم)، وبعد موت (بازان) ولى النبي (صلعم) ابنه (شهربازان) على صنعاء وولى على كل جهة واحداً من الصحابة (رضوان الله عليهم)^٣. وقد امتزج من تبقّى من الفرس باليمنيين وأطلق عليهم اسم (الأبناء).

وبدخول اليمنيين في الإسلام عام (٦٢٨م)، تتطوي صفحة من صفحات التاريخ السياسيّ لليمن القديم، وتبدأ صفحة مشرقة ساطعة يسجل عليها اليمنيون تاريخهم الإسلاميّ بأحرف من نور.

^١ (الهمدانيّ: الإكليل، ج ٢، ص ٢٧١، نشوان: القصيدة، ص ١٥٦ - ١٥٧).

^٢ (عدّد (الطبريّ) أسماء الولاة الفرس الذين حكموا اليمن وهم: (وهرز)، و (المرزبان بن وهرز) و (البينجان بن المرزبان بن وهرز)، ثم (خرخسرة بن البيجان بن المرزبان بن وهرز)، ومن ثم (بازان) أخو (خرخسرة) وهو آخر والي فارسيّ حكم اليمن، أنظر: الطبريّ: التاريخ، ج ٢، ص ١١٧، ١٢١، ١٥٧).

^٣ (القلقشندي، ابي العباس أحمد: "صبح الأعشى"، ج ٥، المطبعة الأميريّة، القاهرة، ١٩١٥، ص ٢٦).

المصادر والمراجع

أولاً: - المصادر العربية:

القرآن الكريم.

التوراة: الكتاب المقدس، إلى كتب العهد القديم والعهد الجديد، ترجم عن اللغات الأصلية، جمعيات الكتاب المقدس في الشرق الأدنى، بيروت، ١٩٦٦.

(١) الأزرقى، محمد بن عبدالله بن أحمد (ت ٢٢٢ هـ = ٨٣٧ م).

- "أخبار مكة وما جاء فيها من الآثار". ت: فستفلد غوتغن (١٨٥٨ م).

(٢) الأصفهاني، حمزة بن الحسن (ت ٣٦٠ هـ = ٩٨٠ م).

- "تاريخ سني ملوك الأرض والأنبياء (عليهم الصلاة والسلام)" الجزء الأول،

منشورات دار مكتبة الحياة، بيروت (١٩٦١ م).

(٣) ابن حبيب البغدادي، محمد بن حبيب بن أمية بن عمر الهاشمي (ت ٢٤٥ هـ = ٨٠٩ م).

- "المحبر"، تحقيق: ايلزه ليختن شتير، مطبعة المعارف العثمانية، حيدر آباد (١٣٦١ هـ = ١٩٤٢ م).

- "المنمق في أخبار قريش"، تحقيق: خورشيد أحمد، دائرة المعارف العثمانية، حيدر اباد، الهند (١٣٨٤ هـ = ١٩٦٤ م).

(٤) ابن سعيد الأندلسي، علي بن موسى بن محمد بن عبدالملك (ت ٦٨٥ = ١٢٨٦ م).

- "نشوة الطرب في تاريخ جاهلية العرب" ج ١، تحقيق: نصرت عبدالرحمن، مكتبة الأقصى، عمان (١٩٨٢ م).

(٥) ابن قتيبة الدينوري، أبي محمد عبدالله بن مسلم (٢١٣ هـ = ٨٨٩ م).

- "المعارف"، تحقيق: ثروت عكاشه، مطبعة دار الكتب، مصر (١٩٦٠ م).

(٦) ابن كثير الدمشقي، (أبو الفداء)، (ت ٧٧٤ هـ)، الحافظ بن كثير.

- "البداية والنهاية"، الجزء الأول، بيروت (١٩٦٦ م).

- (٧) ابن هشام، ابو محمد عبدالملك (ت ٢١٨ هـ = ٨٣٣ م).
- "سيرة النبي"، تحقيق: محمد محي الدين عبدالحميد، دار الفكر للطباعة والنشر (مصورة عن الطبعة المصرية ١٩٣٧ م).
- (٨) الحميري، نشوان ابن سعيد (ت ١١١٧ م تقريباً).
- "ملوك حمير وأقيال اليمن"، قصيدة نشوان ابن سعيد الحميري، وشرحها المسماة، "خلاصة السيرة الجامعة لعجائب الملوك التابعة، حققها وعلق عليها، علي بن اسماعيل المؤيد، واسماعيل بن أحمد الجرافي، القاهرة (١٣٧٨ هـ = ١٩٥٨ - ١٩٥٩ م).
- "منتخبات في أخبار اليمن" من كتاب شمس العلوم ودواء كلام العرب من الكلوم، الطبعة الثانية (مشروع الكتاب ٣/٨)، صنعاء (١٩٨١ م).
- (٩) الطبري، أبو جعفر بن جرير بن يزيد بن كثير (ت ٣١٠ هـ = ٩٢٣ م).
- "تاريخ الرسل والملوك"، ج ٢، تحقيق: محمد أبو الفضل إبراهيم، دائرة المعارف، مصر (١٩٦١).
- (١٠) العسكري، أبو هلال الحسن بن عبدالله بن سهل (ت بعد ٤٠٠ هـ = ١٠١٠ م).
- "الأوائل" تحقيق: محمد المصري، ووليد قصاب، الجزء الأول، بلا تاريخ.
- (١١) المسعودي، أبو الحسن علي بن الحسين بن علي (ت ٣٤٦ هـ = ٩٥٧ - ٩٥٨ م).
- "مروج الذهب ومعادن الجوهر"، تحقيق: شارل بلا، منشورات الجامعة اللبنانية، بيروت (١٩٦٦ م).
- (١٢) الهمداني، الحسن بن أحمد بن يعقوب (لسان اليمن) (ت ٣٦٠ هـ = ٩٧٠ م) تقريباً.
- "كتاب الإكليل"، الجزء الأول، حققه وعلق عليه، محمد بن علي الأكوغ الحوالي، القاهرة (١٩٧٧ م).

- "كتاب الإكليل"، الجزء الثاني، حققه وعلق حواشيه، محمد بن علي الأكوغ الحوالي، القاهرة (١٩٦٧م).
- "كتاب الإكليل"، الجزء الثامن "في محافد اليمن ومساندها وقصورها ومراثي حمير والقبوريات"، تحقيق: محمد بن علي الأكوغ الحوالي، القاهرة (١٩٧٩م).
- "صفة جزيرة العرب"، تحقيق: محمد بن علي الأكوغ الحوالي، الرياض (١٣٩٤ هـ = ١٩٧٤م).
- (١٣) ياقوت الحموي، شهاب الدين أبو عبدالله بن عبدالله (ت ٦٢٦ هـ = ١٢٢٨م).
- "معجم البلدان"، الطبعة الرابعة، دار صادر، بيروت (١٩٧٧م).

ثانياً: المراجع العربية والمعربة:

(١) أحمد فخري:

- "دراسات في تاريخ الشرق القديم"، ط ٢، القاهرة (١٩٦٣).
- "رحلة أثرية إلى اليمن"، ترجمة: هنري رياض، ويوسف محمد عبدالله، مراجعه، عبدالحليم نورالدين، وزارة الثقافة والاعلام، الجمهورية اليمنية (مشروع الكتاب ٢/٢١ صنعاء (١٩٨٨).
- (٢) أحمد حسين شرف الدين: "تاريخ اليمن الثقافي" - الجزء الثاني والجزء الثالث القاهرة (١٣٨٧ هـ = ١٩٦٧).
- (٣) الإيراني، مطهر علي:
- "في تاريخ اليمن، نقوش مسندية وتعليقات" ط ٢، مركز الدراسات والبحوث اليمني، صنعاء (١٩٩٠).
- "قصر غمدان بين الحقيقة والأسطورة"، مجلة دراسات يمنية العدد الرابع، إصدار مركز الدراسات والبحوث اليمني صنعاء (١٩٨٠) ص ١١٢-١٢٢.

- ٤) أسامه عبدالرحمن النور: "مجتمعات الإشتراكية الطبيعيّة" اورينتال للنشر والطباعة والتوزيع، مدريد (١٩٨٣).
- ٥) الكسندر ديمجريه: المجموعة المعمارية الأثرية السبأية في وادي (يلا) "خولان الطيال"، تعريب، عثمان خليفه، سيمو، روما، (١٩٨٨).
- ٦) الأكوغ الحوالي، محمد بن علي:
- "اليمن الخضراء مهد الحضارة"، القاهرة (١٣٩١ هـ = ١٩٧١).
- ٧) بافقيه، محمد عبدالقادر:
- الأقبال والأنواء ونظام الحكم في اليمن القديم، مجلة دراسات يمنية العدد (٢٧) مركز الدراسات اليمني، صنعاء (١٩٨٧) ص ١٤١ - ١٥٤.
- "آثار ونقوش العقلة"، دراسة ميدانية لأحد المواقع الأثرية بالقرب من شبوة في منطقة حضرموت، القاهرة (١٩٦٧).
- "تاريخ اليمن القديم"، بيروت (١٩٧٣).
- "في العربية السعيدة"، دراسات تاريخية قصيرة ج١، ٢، مركز البحوث اليمني، صنعاء (١٩٨٧).
- "المستشرقون وآثار اليمن" (قصة المستشرق السويدي الكونت لند برج) من خلال مراسلاته مع اليمنيين (١٨٩٥ - ١٩١١) المجلد الثاني، مركز الدراسات والبحوث اليمني، صنعاء (١٩٨٨).
- "موجز تاريخ اليمن قبل الإسلام"، الفصل الأول من كتاب مختارات من النقوش اليمنية "لمحمد عبدالقادر بافقيه، والفريد بيستون وكريستيان روبان، ومحمود الغول، المنظمة العربية للتربية والثقافة والعلوم، تونس (١٩٨٥).
- "هوامش على نقش عبدان الكبير"، مجلة ريدان العدد (٤)، لوفـان (١٩٨١) ص ٢٩ - ٤٨. في القسم العربي.

- اليزينيون وخلفية الأحداث التي أدت إلى قيام وسقوط حكم الأحباش في اليمن قبيل الإسلام، في كتاب "العربية السعيدة"، للمؤلف نفسه، ج ١، ص ٨٣ - ١٠٦.

(٨) - بافقيه، محمد عبدالقادر وروبان كريستيان:

- "أهمية نقوش جبل المعسال"، مجلة ريدان العدد (٣) لوفان (١٩٨٠) ص ٩ - ٢٩. في القسم العربي.

- "من الفاظ المسند"، مجلة ريدان العدد (٤) ١٩٨١ ص (٤٩ - ٥٨) في القسم العربي.

- "من نقوش محرم بلقيس"، مجلة ريدان العدد (١) (١٩٨٧)، ص (١١-٥٦)، في القسم العربي.

- "نقش أصبجي من حصي"، ريدان العدد (٢) ١٩٧٩ ص (١١ - ٢٣)، في القسم العربي.

(٩) بافقيه، محمد عبدالقادر، الفريد بيستون، كريستيان روبان، ومحمود الغول:

- "مختارات من النقوش اليمنية"، المنظمة العربية للتربية والثقافة والعلوم، تونس (١٩٨٥).

(١٠) بتروفسكي، م. ب: "اليمن قبل الإسلام والقرون الأولى للهجرة" (القرن الرابع حتى العاشر الميلادي)، دار العودة، بيروت، (١٩٨٧).

(١١) بريتون، جان فرانسوا:

- "تقرير أولي عن معبد عتتر - ذو رصف - مدينة السودان"، مجلة دراسات يمنية العدد (٣٨) مركز الدراسات والبحوث اليمني، صنعاء (١٩٨٩). ص ٢١١ - ٢١٩.

(١٢) بريتون جان فرانسوا وآخرون:

- "وادي حضرموت تنقيبات"، المركز اليمني للأبحاث الثقافية والآثار والمتاحف (عدن) تقرير (١٩٧٨ - ١٩٧٩) بيروت (١٩٨٠).
- (١٣) بلفقيه، عيدروس علوي:
- "جغرافية اليمن"، دراسة إقليمية، ج ١ (دراسة لم تنشر).
- (١٤) بيرن جاكلين:
- "اكتشاف جزيرة العرب"، خمسة قرون من المغامرة والعلم، نقله إلى العربية: قذري قلعجي، قدم له، الشيخ حمد الجاسر، منشورات الفاخرية - الرياض، ودار الكتاب العربي، بيروت، بلا تاريخ.
- (١٥) بيستون أ. ف. ل، وريكنز جاك، والغول محمود، ومولر والتر:
- "المعجم السبأى" (بالانجليزية والفرنسية والعربية) منشورات جامعة صنعاء، دار نشریات ببيترز، لوفان الجديدة، مكتبة لبنان، بيروت (١٩٨٢).
- (١٦) ثوركلا هانس: "من كوبنهاجن إلى صنعاء"، ترجمة: محمد احمد الرعدي، (إصدارات مركز الدراسات والبحوث اليمني)، صنعاء، دار العودة، بيروت (١٩٨٣).
- (١٧) جريزنفتش بطرس افان:
- الحضارة اليمنية في الاستشراق، مجلة دراسات يمنية العدد، (٣٢)، مركز الدراسات والبحوث اليمني، صنعاء (١٩٨٨) ص (١١٦ - ١٣٣).
- (١٨) جينيه بول:
- "ملاحظات على آثار جنوب الجزيرة العربية، مجلة دراسات يمنية، العدد (٢٧) صنعاء ١٩٨٧، ص (١٠٩ - ١٣٨).
- (١٩) جواد علي:
- "المفصل في تاريخ العرب قبل الإسلام" ج (١ - ٣) دار العلم للملايين، بيروت، مكتبة النهضة، بغداد (١٩٧٦)، (١٩٧٧)، (١٩٦٩).

- ٢٠) حبشوس حبيم يحيى: "رؤية اليمن (١٣١١ هـ = ١٨٩٣)" ترجمة وتحقيق: ساميه نعيم صغير، في كتاب رؤية اليمن بين حبشوش وهاليفي.
- ٢١) حوراني، جورج فضلو:
- "العرب والملاحة في المحيط الهندي"، ترجمة: يعقوب بكر، وتصدير: يحيى الخشاب، مكتبة الانجلو - المصريه القايره، بلا تاريخ.
- ٢٢) خالص الأشعب:
- "اليمن، دراسة في البناء الطبيعي والاجتماعي والاقتصادي" دار الرشيد للنشر، منشورات وزارة الثقافة والأعلام، الجمهورية العراقية، بغداد، (١٩٨٢).
- ٢٣)- خزري، أمير خانوف:
- "الأبحاث الباليوليثيه في وادي دوعن"، نتائج أعمال البعثة اليمنية - السوفيتية لعام (١٩٨٦) المركز اليمني للأبحاث الثقافية والآثار والمتاحف، عدن (١٩٨٦).
- "العصر الحجري في حضرموت"، نتائج أعمال البعثة اليمنية - السوفيتية لعام (١٩٨٥)، المركز اليمني للأبحاث الثقافية والآثار والمتاحف (عدن) (١٩٨٥).
- ٢٤) ديورنت ويل:
- "قصة الحضارة"، ترجمة: محمد بدران، الجزء الأول، المجلد الثالث، (الحضارة الرومانية)، مطبعة لجنة التأليف والنشر، القايره، (١٩٥٥).
- ٢٥)- روبان كريستيان:
- "آثار اليمن وتطور دراستها"، الفصل الثالث من كتاب مختارات من النقوش اليمنية، بافقيه وآخرون...

- "انتشار العرب البداة في اليمن من القرن الثاني إلى القرن العاشر الميلادي"، ترجمة: علي محمد زيد، مجلة دراسات يمنية العدد (٢٧) مركز الدراسات اليمني، صنعاء (١٩٨٧) ص (٨٣ - ١٠٧).
- (٢٦) - سخّاب، فيكتور:
- "إيلاف قريش رحلة الشتاء والصيف"، كومبيو نشر، المركز الثقافي العربي، بيروت (١٩٩٢).
- (٢٧) الشجاع، عبدالرحمن عبدالواحد:
- "اليمن في صدر الإسلام" دار الفكر، دمشق، سوريا (١٤٠٨ هـ = ١٩٨٧).
- (٢٨) الشيبه، عبدالله حسن:
- "إسهام العرب في قيام وتطور أكسوم"، مجلة الاكليل العدد (٤) السنه السابعه ١٩٨٩، ص (٣١ - ٣٩).
- (٢٩) - الصايدي، أحمد قائد:
- "المادة التاريخية في كتابات" نيبور "عن اليمن"، دار الفكر المعاصر، بيروت (١٩٩٠).
- (٣٠) الصلوي، إبراهيم:
- "قصة أصحاب الأخدود" الجامعة اللبنانية، بيروت (١٩٧٩)، (رسالة ماجستير لم تشر).
- (٣١) عامر سليمان، وأحمد مالك الفتیان:
- "محاضرات في التاريخ القديم"، وزارة التعليم العالي والبحث العلمي، بغداد (١٩٧٨).
- (٣٢) عبدالحليم نور الدين:
- "مقدمة في الآثار اليمنية"، منشورات جامعة صنعاء، (١٤٠٥ هـ - ١٩٨٥).

(٣٣) عبدالعزيز صالح:

- "تاريخ شبه الجزيرة العربية في عصورها القديمة"، مكتبة الانجلو -
مصريه، القاهرة (١٩٨٨).

(٣٤) العربي، خالد يحي:

- "الواقع التاريخي لسلطنة عمان"، دراسة ومشاهدات، منشورات مكتبة الدار
القومية للكتاب العربي، بغداد (١٩٨٦).

(٣٥) العظم، نزيه مؤيد:

- "رحلة في بلاد العربية السعيدة، من مصر إلى صنعاء ط ٢ (١٤٠٥هـ -
١٩٨٥).

(٣٦) "العمرى، حسين عبدالله، والارياني مطهر علي، ويوسف محمد عبدالله:

- "في صفة بلاد اليمن عبر العصور، من القرن السابع قبل الميلاد حتى نهاية
القرن التاسع عشر الميلادي"، دار الفكر المعاصر، بيروت ١٩٩٥.

(٣٧) غريازنيفسكي:

- "تاريخ حضرموت وحضارتها"، قضايا دراستها والبحوث الأخيرة، الفصل
السادس من كتاب "الجديد حول الشرق القديم"، لمجموعة من المستشرقين
السوفييت، ترجمة: جابر ابي جابر، دار التقدم، موسكو (١٩٨٨).

(٣٨) فيليبس ويندل: "كنوز مدينة بلقيس" قصة إكتشاف مدينة سبأ الأثرية في اليمن،
تعريب عمر الديرأوي، ج ٢، دار الكلمة صنعاء، بلا تاريخ.

(٣٩) لوندن. أ. ج:

- "اليمن إبان القرن السادس الميلادي"، ترجمة: محمد علي البحر، مجلة
(الاكليل)، الحلقة الأولى، العددان، (٣-٤)، (١٤٠٩-١٩٨٨)، ص (١٠-
٣٥)، الحلقة الثانية، العدد الأول، السنة السابعة (١٤٠٩-١٩٨٩) ص
(١٢٠-١٣١)، الحلقة الثالثة، العدد الثاني السنة السابعة (١٤٠٩-١٩٨٩) ص
(٢٢-٣٣)، وزارة الأعلام، الجمهوري العربية اليمنية (صنعاء).

- الموظف والدبلوماسي السبأى، ترجمة قائد طربوش مجلة (الاكلييل) العدد (٢) السنة السادسة، وزارة الاعلام صنعاء (١٩٨٨) ص (١٩-٢٥).
- (٤٠) محمد، يوسف حسن، وعمر، حسين شريف، وعدنان باقر النقاش:
- "أساسيات علم الجيولوجيا"، ط ٣ - نيويورك، سنغافورة، (١٩٨٨).
- (٤١) نولدكه ثيودور: "أمراء غسان من آل جفنة"، ترجمة: بندلي جوزي، وقسطنطين زريق، المطبعة الكاثوليكية بيروت (١٩٣٣).
- (٤٢) هاليفي جوزيف:
- "تقرير عن بعثة أثرية إلى اليمن" ترجمة، منير عريش، مراجعة علي محمد زيد، نشر في كتاب: رؤية اليمن بين حبشوش وهاليفي، اصدار مركز الدراسات والبحوث، دار الفكر المعاصر، بيروت (١٩٩٢) ص ١٣٩-١٨٩.
- (٤٣) هومل فرتز:
- "التاريخ العام لبلاد العرب الجنوبية"، الفصل الثاني من كتاب "التاريخ العربي القديم". لدتلف نيلسن وآخرون.
- (٤٤) ولفنسون، إسرائيل:
- "تاريخ اللغات السامية" دار القلم، بيروت، لبنان (١٩٨٠).
- (٤٥) يوسف، محمد عبدالله:
- "أوراق في تاريخ اليمن وأثاره"، بحوث ومقالات (ج ١، ٢) منشورات وزارة الاعلام والثقافة، الجمهورية اليمنية، صنعاء الطبعة الأولى، شركة دار التنوير للطباعة والنشر بيروت (١٤٠٦هـ - ١٩٨٥).
- "حمير بين الخبر الأثر"، مجلة دراسات يمنية العدد (٤٢)، مركز الدراسات والبحوث صنعاء (١٩٩٠)، ص (٢٨-٤٨).
- "نقش القصيدة الحميرية أوترنيمة الشمس"، (صورة من الأدب الديني في اليمن القديم)، مجلة (ريدان) العدد الخامس، دار الهمداني، عدن (١٩٨٨) ص (٨١-٩٩).

ثانياً: المراجع الأجنبية

1- ALBRIGHT, Frank. P.

أنظر:

- Bowen. R. Le Baron and F. P. ALBRIGHT Archaeological Discoveries ...

2- ALBRIGHT, William. F.

- “The Chronology of Ancient South Arabia in the Light of First Campaign of Excavation in Qatabān“dans (BASOR), 119, October 1950, pp. 5- 15.
- “The Chronology of the Minean Kings of Arabia, (BASOR), 129, (1953).

3- BAFAQIH. Muḥammed ‘Abd al - Qādir .

- “L’unification du Yémen antique, la lutte entre Sabā’- Ḥimyar et le Ḥaḍramaut du I^{er} au III^{eme} siecle de l’ère chretiéne“, Paris (1990).
- “The Site of Kadūr, in (PSAS), 12, London, 1982, pp.1-5.

4- BAFAQIH. M and Christian ROBIN

- “Inscription inedités de Yanbuq“, dans Raydān, 2, 1979, p. 15-76.

5- BEESTON, Alfred F. L.

- “Epigraphic and Archaeological Geanings from South Arabian, dans, Oriens Antiquus, Rome, 1962, pp.41- 52.
- “Katabān” dans Encyclopedie de l’islam, (nouvelle édition), Tome 4, 1978, pp. 775-778.
- “The Mercantile code of Qatbān” part of (Qaḥṭān, Studies in old South Arabian Epigraphy), Luzac, London Fascicule I of 1959, and Fascicule 2 of 1971.
- “Nemara and Faw“, dans (BSOAS), 42, 1979 pp.1-6.
- “New Light on the Ḥimyaritic Calendar” in Arabian Studies, I, 1974, pp.1-6.
- “Pliny’s Gebbanitae” dans (PSAS), 2, 1972, pp.4-8.

6- BOWEN, Richard Le Baron Jr.

- “Ancient Trade Routes in South Arabia” Archaeological Survey of Beihān and
- “Irrigation in Ancient Qatabān (Baihān)“, dans BOWEN, R, le B., and F.P. ALBRIGHT, Archaeological Discoveries..., pp. 35- 42. 43- 131.

7- BOWEN, Richard le Baron Jr, and Frank P. ALBRIGHT.

- “Archaeological Discoveries in South Arabia” with contributions by B. SEGALL, J. TERNBACH, A. JAMME, H. COMFORT et G. W. Van BEEK, with foreword by Wendell PHILLIPS (Publications of the American Foundation for the study of Man, Vol, II), Baltimore, 1958.

8- BRETON. Jean - Francois

- “Le château Royal de Shabwa, notes d’histoire“, Extrait de la Revue SYRIA, tome LXVIII, 1991, Paris 1991, pp. 209- 227.
- “Conclusion: Shabwa et les capitales sud - arabiques (I^{er} - IV Siecle de notre ere)“, Extrait de la revue SYRIA, tome LXVIII, 1991, Fascicules 1-4 Paris 1991, pp. 419- 431.
- “Rapport sur une mission Archéologique dans le wādī Ḥaḍramaut, en 1979” Académie des inscriptions et Belles-Lettres, Paris 1980. pp. 57- 80.
- “Le Temple de Syn - D - Ḥism a Bāqtfa“, Raydān vol 2, 1979. pp. 185- 202.
- “Wādī Ḍurā” Rapport de la mission française au Yémen, Aden 1985.

9- BRETON. J. F, ROBIN. ch, SEIGNE. J, AUDOUIN. R:

- “Rapport préliminaire sur la fouilles de château royale de Shabwa“, (1980 - 1981), dans Raydān, vol, (4), 1981.
- “La Muraille de Nagab al - Haḡar (Mayfa’a)” Extrait de la revue SYRIA, tome LXIV, 1987, Paris 1987, pp.1 - 20.

10-BRUNNER:

- “Uli Archaeologische Berichte ans dem Yemen II,“ S. Swiss Final Report.

11-CATON THOMPSON Gertrude .

- “Climate Irrigation and Early Mon in the (Ḥaḍramaut)”
Geographical Journal 93, pp. 18 - 19, 29 - 35 Januray (1939).
- “Some Palaeoliths from South Arabia” Proceedings of the
Prehistoric Society, XIX, 1953, pp. 189 - 218.
- “The Tombs and Moon Temple of Ḥureiḍa (Ḥaḍramaut)”
(Reports of the Research committee of the Society of
Antiquaries of London, n°XIII), Oxford, (1944).

12-CLEVELAND Ray. L:

- “An Ancient South Arabian Necropolis, Objects from the
Scond Campaign (1951) in the Timna⁴ Centery” (Publication
of the American Foundation for the study of man, vol, IV),
Baltimore, (1965).

13-Corpus Inscriptionum Semiticarum

- Pars quarta, Inscriptions Ḥimyariticas et Sabaeas Continens, t
. I, II et III Parisiis, 1889 - 1932 (Inscriptions n° 1 - 985) .

14-Corpus des inscription et antiquites sud - Arabes

- Tome 1, section I: inscriptions .
- Tome 1, section 2: antiquites
- (Académie des inscriptions et Belles - Lettres) Louvain (977).

15-DE MAGRET, Alcssandro .

- “A Bronze Age for Southern Arabia” “ East and west”, 34,
(1984).

16-DE MAGRET, A . and ROBIN, Ch .

- “Les fouilles Italénnes de Yaḷā, nouveles donnees sur la
chronologie de L'Arabie du sud pré - islamique” (Académie
des inscriptions et belles - letters), seances de l'année (1989)
Avril - Juin, Paris 1989 . pp .255 - 291 .

17-DOE Brian .

- “Port of Ḥuṣn al - Qurāb or site of Qanā” Centre of Ancient
Archaeological Bulletin n°(3), Aden, July 1964, pp .9 - 13 .
- “Southern Arabia” (New Aspects of Antiquity) London,
(1971).

18-DREWES, A. J.

- “Note Additiennelles au sujet d AL - Brīra”, le Muséon n°: LXXV, 1967, p. 211 - 212 .

19-FAKHRY Ahmed .

- “An Archaeological Journey to Yemen” (March - May 1947) Cairo,
part I, 1952
part II, Epigraphical Texts by G . Ryckmans, 1952
part III, plates, 1951

20-GARBINI . G .

- Antichita yemenite, (I) dans AION, 30 (NSXX) 1970, pp. 400 - 404 et pl 1 - XVIII “Antichita yemenite II” dans AION, 30 (NSXX) 1970, pp. 537 - 548 et pl. XIX - XLVI.

21-AL - GAROO Asmahān .

- “Les antiquités du Yémen dans l'ouvre d Al - Hamadānī” (thèse) Paris (1986) .

22-GERCIA . Michel, and RACHAD . M .

- “Mission de reléve d'art rupestre au Yémen (1989)” (Rapport 1987) .

23-GLASER . E .

- “Von Hodeida nach Ṣanā' vom 24 . April bis I . Mai 1885”, dans Petermanns Mitteilungen, 32, 1886, p. 1 - 10, 33 - 48 .

24-GROOM Nigel St . J .

- “A sketch Map of South West Arabia Showing pre-islamic Archaeological sites“, scale 1: 1000 000 (The Royal Geographical Society), London 1976 .
- “Frankincense and Myrrh”. A study of the Arabian Incense Trade (Arab Background Series), London and New York (1981).

25-HAMILTON . B . A . B .

- “Six Week in Shabwa“, dans Geographical Journal, vol (3) (1942).

26-HARDING . G . G . Lankester .

- “Archaeology in the Aden Protectorates”, London, (1964).

27-INIZAN, Marie - Louis .

- “Première éléments de Pré-histor, dans le région de Shabwa, Raydān, tome (5), Aden, (1988) .

28-JAMME, Albert .

- “Une nouvelle chronologie des rois de Sabā' et de Raydān“, dans Bior, XXII, 1965, pp. 3 - 7.
- “Sabaean Inscription from Mahram Bilqīs (Mārib) Yémen” (Publications of the American Foundation for the Study of Man, III), Baltimore, 1962, (Jamme 550 - 856).

29-LUNDIN, A . G .

- “Gosudarstvo Mukarribov Sabā'” (Sabejskij eponimat), Moskva, Akademija Nauk SSSR, Institut vostokovedenija) (1971) .

30-NIEBUHR . Carsten.

- “Beschreibung von Arabien” Aus eigenen Beobachtungen und im Lande Selbst gesammelt Nachrichten Kopenhagen, 1972, Nachdruck (1969).

31-The Periplus .

- SCHOFF . W: أنظر

32-PHILLIPS Wendell .

- “Qatabān and Sabā', En explorant les anciens royaumes d' Arabie a travers les routes bibliques des épices“, traduit de l'american par Gabrielle Rives, Paris, 1956 .
- “Unknown Omān” London, 1966 .

33-Pilpy, H . st John .

- “The Background of Islam” Alexandria, 1947 .
- “The Land of Sheba” dans, Geographica Journal, vol XCII, July 1938.

34-PIRENNE Jacqueline .

- “A la découverte de l'arabie (cinq siècle de science et L'aventure)” Paris (1958).
- “Ce que trois campagnes de fouilles nous ont déjà appris sur Šabwa, capitale de Ḥaḍramaut” dans Raydān, vol I, 1978, pp. 125 - 142 .

- “Chronique d’archéologie sud-arabe, 1955 - 1956” dans, *Annales D’éthiopie* n° II, 1957 .
- “Le cimetière royal de Awsān, l’histoire du (Wusr) dans”, *Raydān*, vol (4), 1981, pp. 204 - 240.
- “Corpus des inscriptions et antiquités sud-arabe, tome II, (le Musée d’Aden) Louvain (1986) .
- “De la chronologie des inscriptions sud-arabes après la fouille du temple de Marib (1951 - 1952),” dans *Bior*, XXVI, 1969 pp. 303 - 311 .
- “Deuxième mission archéologique Française au Hadramaut, Yémen du sud, de décembre 1975 à février 1976”, (Académie des inscriptions et belles - lettres), Paris 1977 pp. 412 - 426 .
- “La Grèce et Sabā¹“, une nouvelle base pour la chronologie sud-arabe, dans, *mémoires présentés par divers savants à l’académie des inscriptions et Belles-Lettres*, t.xv .(1955) pp.89 - 196 .
- “Paléographie des inscriptions sud-arabes contribution à la chronologie et à l’histoire de l’Arabie du sud antique”, Tome I, Des origines jusqu’à l’époque himyarite, Bruxelles, (1956) .
- “Prospection historique dans la région du royaume de Awsān“, dans *Raydān* vol (3), Louvain 1980, pp. 213 - 255 .
- “Le royaume sud - arabe de Qatabān et sa datation d’après l’archéologie et les sources classiques jusqu’à au Périple de la mer Erythreé“, avec contribution de Andre MARICQ, Louvain, 1961.
- “La statuette d’un roi de Awsān”, (note d’archéologie sud-arabe II, dans *SYRIA* XXXVII, 1961, pp.284 - 301.
- “Les témoins écrits de la région de Shabwa et l’histoire”, (fouilles de Shabwa) Tome I, Paris (1990) .

35-PIRENNE . J et ROUX . J . CI .

- “Deux tombes de Shabwa, 1975 - 1976”(Rapport).

36-PLINE / PLINY .

- “Natural History“, with an english translation by H. Rackham (The Loeb Classical Library), Cambridge (Massachusetts) - London, II (Books (III - VII), 1943 (reprinted 1969) ; IV (Books XII-XVI), 1945 (reprinted 1968) .

37-RATHJENS . C . and . WISSMANN Hermann Von .

- “Vorislomische Altertumer“, Hamburg (1932) .

38-RES: Répertoire d'épigraphie Sémitique .

- Publie par la Commission du corpus inscriptionum semiticarum (Académie des inscriptions et Belles - Lettres) tome V, 1927 (RES 2624 - 3052), tome VI, 1935 (RES 3052 - 3946), tome VII, 1950 (RES 3947 - 5106) .

39-ROBIN, Christian

- “A propos des inscriptions in situ de Barāqish, l'antique” ytl “(Nord Yémen)”, dans PSAS, 9, 1979, p. 102 - 112 .
- “L'arabie du sud antique”, dans Bible et Terre Sainte, n° 177, janvier 1979, p. 2-7 .
- “Les études sudarabiques en langue française”, janvier 1977
- juillet 1978”, dans Raydān, I, 1978, p. 75 -80 .
- “Gurre et épidémie dans les royaumes d'Arabie du Sud, d'après une inscription datée (11^e siècle de l'ère chrétienne Académie des inscriptions et belles - lettres, comptes rendus des seances et de l'année (1992, janvier - mars), Paris 1992, pp. 215 - 234 .
- “Les hautes - terres du nord - Yémen avant l'Islam”, vol, I: Recherches sur la géographie tribale et religieuse de Ḥawlān Quḍā'a et du Hamdān ; vol . II: Nouvelles inscriptions, Istanbul, 1982 .
- “Du nouveau sur les Yazānides”, dans Proceeding of the Seminar for Arabian Studies (PSAS) 16, London (1986), P.181...
- “Aux origines de l'état Ḥimyarite. Ḥimyar et du -Raydān”, dans, Arabian Studies in Honour of Muhmoudal - Ghul, Yarmouk University, Wiesbaden, 1989 .

- "La première intervention Abyssin en Arabie meridional (de 200 - 270 de l'ère chrétienne environ)" dans proceeding of the English International Conference of Ethiophian Studies vol 2, AddisAbaba, 1989, p. 149 ...
- "Résultats épigraphiques et archéologiques de duex brefs séjours en République Arabe du Yémen", dans Semitica, XXVI, 1976, P. 167 - 187 .
- "Trois inscriptions Sabéenes découvertes près de Barāqīš", (PSAS), vol 17, 1987 .

40-ROBIN, ch, et BRON . F :

- Deux inscriptions du Haut - Yāfi', dans Semitica, XXIX, 1979, pp. 132 - 145 .

41-ROBIN, christian, et J.F BRETON, et, J .RYCKHMANS.

- "Le Sanctuaire de NKRḤ ā Drab aṣ - Ṣabī, environ de Baraqīš", Raydān, 5, 1988.

42-ROBIN, Ch . et Jacques RYCKMANS.

- "L'attribution d un bassin a une divinité en Arabie du Sud antique", dans, Raydān, I, 1978, pp. 34 - 64.

43-RODINSON Maxime.

- "Mahomet", (3)^{ème} édition du Seuil, Paris 1979.

44-RYCKMANS Gonzague.

- "Inscriptions sud - arabe, 8e série" dans le muséeon . LXII, 1949, pp. 55 - 124.
- "Inscriptions sud - arabe 13e série" dans le Muséeon, LXIX, 1956, pp. 139 - 163, et pl. I.
- "Inscriptions sud - arabe 17e série", dans Le Muséeon, LXXII, 1959, pp . 159 - 176 . et pl . I - III.

45-RYCKMANS Jacques .

- "Les fauilles du Ḥurayḍa (Ḥaḍramaut)", Muséeon LVII, (1944), pp.163 - 175 .
- "L'institution monarchique en Arabie médionale avant l'islam"(Ma'īn et Sabā) (Bibliothèque du Muséeon, 28) Louvain,(1951) .

- La persécution des chrétiens Himyarites au sixième siècle, Istanbul, 1956.

46-AL-SCHEIBA 'Abdalla Hassan .

- “Die Ortsnamen in den altsudarabischen Inschriften (mit dem Versuch ihrer Identifizierung und Lokalisierung), Inaugural Dissertation zur Erlangung der Doktorwürde Marburg / Lahn, (1982) .

47-SCHOFF, Wilfred . H .

- “The Periplus of the Erythraean Sea”, (trans and commentary) Longman, Green, New York, (1912).

48-STRABO .

- “The Geography” trans . by H . L . Jones, Loeb Classical Library, London, 1930 .

49-VAN BEEK . G . W .

- “Hajar bin Humeid . Investigation at a Pre - Islamic Site in South Arabia”, with contributions by A. Jamme, C . Van Beek M . Salmon, R . al - Kital, Lui - Heung Chan, E . Sayre, T. Soderstrom and W . Melson foreword by W. Phillips (Publication of the American Foundation for the study of Man, Vol V), Baltimore, (1969) .
- “Recovering the Ancient civilization of Arabia”, dans the biblical Archaeologist, vol, xv, (1952).
- “South Arabian History and Archaeology” extrait par, the Bible and the Ancient Near East, ed: by G . Ernest Wright, London (1961) pp. 229 - 248 .

50-Van BEEK, G . W . and, G . H . COLE, and JAMME . A

- “In Archaeological Reconnaissance in Ḥaḍramaut, South Arabia”, a Preliminary Report. Smithsonian Institution Report (1963- 1964) pp. 525 - 534 .

51-WILLIAN C . BIRCE

- “Asystematic Regional Geography”, volume VIII, South - West Asia, London, (1966), pp. 246 - 276 .

52-WISSMANN . H . VON

- “AL - Barīra in Ġirdān” im Vergleich mit anderen Stadtfestungen Alt - Sud - arabiens, Le Muséon, 75, 1962, pp. 177 - 209 .
- “Ĥimyar Ancient History”, Le Muséon 77, 3 - 4 . 1964, pp. 429 - 498 .
- “Southern Arabia” [Carte], Sheet 2, Royal Geographical Society, London, (1958) .

مراجع الخرائط

١- خريطة للجغرافي N .Groom

- GROOM N . St . J : A sketch Map of South West Arabia, showing Pre - Islamic Archaeological (sic) Sites, Scale 1:1.000 000, London (The royal Geographical Society), 1978 .

خريطة الجمهورية العربية اليمنية من ثماني أوراق.

- La Republique Arabic du Yemen au 1/250 000e " The Yemen Arab Republic and Neighbouring Areas " produced for the Yemen Arab Republic by the Director of Military Survey, Ministry of Defence, United Kingdom 1974 .

٣- خريطة الجمهورية اليمنية من ورقة واحدة.

- La Republique arabe du Yemen au 1/500 000e " Yemen Arab Republic, 1:500 000e, by Urs GEISER and Hans STEFFEN, Dept . of Geography, University of Zurich (Supervision : prof . Dr . H. Haefner), produced for the Swiss Technical Co-operation Service, Berne, and the Central Planning Organisation, San`a, May 1977 .

٤- خريطة الجمهورية العربية اليمنية من ورقة واحدة.

- La Republique arabe du Yemen au 1/500 000e " Yemen Arab Republic, by the Government of the Yemen Arab Republic, by the British Government's Ministry of Overseas Development (Directorate of Overseas Surveys), 1978.

٥- خريطة الجنوب العربي من ورقتين.

- Southern Arabia 1:50 000e, from the reconnaissance of Von Wissmann, made during the Von der Meulen Von Wissmann expedition of 1931 and 1939 and Combined with the results of other expedition.

- TIBBETTS, G.R : Arabia in Early Maps, a bibliography of maps covering the Pininsula of Arabia printed in Western Europe from the invention of printing to the year 1751, England, 1978 .

- كما تم استخدام خرائط نشرت مع بعض الدراسات ، وقد قمنا بإجراء بعض التعديلات عليها.

- MM. Alessandro de Maigret, and, ch . Robin : -١
les fouilles Italiénne ... p . 257 .
- AL - GAROO . A : Les antiquités du Yémen ... pp. -٢
. (٢٨٩ - ٢٨٨) ، (٢٧١ - ٢٧٠)
- J ,PIRENNE: -٣
- Les temoins écrits ... p. 14 .
-Prospéction historique ... , p. 215 - 232 .

"قائمة الرموز والإصطلاحات"

- إرياني ١٣ : أحد النقوش التي نشرها وعلق عليها مطهر الإرياني، في كتابه "في تاريخ اليمن، نقوش مسندية وتعليقات..." ، وقد يختصر اسم الإرياني بـ (Ir).
- شرف الدين ٣١ : أحد النقوش التي نشرها أحمد شرف الدين، في الجزء الثالث من كتابه "تاريخ اليمن الثقافي".
- A.D.S.A : Archaeological Discoveries in South Arabia :
الإكتشافات الأثرية في الجنوب العربي، كتاب شمل تقارير بعض من أعضاء البعثة الأمريكية لدراسة الأنسان، التي نقتب في وادي بيحان بين عامي (٩٥١-١٩٥٢م).
- BASOR : Bulletin of the American schools of oriental Research:
مجلة خاصة بالدراسات الشرقية.
- BSOAS: Bullelin of the school of oriental and African studies:
مجلة خاصة بالدراسات الشرقية والأفريقية.
- CIH: Corpus Inscriptionum Semiticarum, Pars quarta, Inscriptions himyariticas , et sabaeas continens , Tome I , II , III , Paris,
: مدونة النقوش السامية. (1889- 1932)
- Glaser : Inscriptions réceilliés par E . Glaser :
نقوش جمعت بواسطة (جلزر) ولم تنشر في مدونات النقوش المعروفة، بل نجدها في دراسات متفرقة، عنيت بالنقوش اليمنية.
- Hamilton: Inscription découvertes lors des Sandages effectués par R.A.B. Hamilton a Sabwa, et publiée dans W.L. Brown and A.F.L Beeston: Sculptures..
نقوش اكتشفت من قبل (هاملتون) أثناء تنقيباته في شبوة.
- Ja: inscriptions publiés par A.Jamme:
نقوش نشرت بواسطة أ. جام.

- PSAS: Proceeding of the Seminar for Arabian Studies.
- RES: Répertoire d'épigraphie sémitique. publié par la commission du corpus inscriptionum Semiticarum (Académie des inscriptions et Belles - Lettres) Tome V 1929, Tome VI, 1935, Tome VII, 1950, Paris:

مدونة النقوش السامية، نشرت بواسطة الأكاديمية الفرنسية للنقوش والفنون الجميلة، النقوش اليمنية نُشرت في ثلاثة أجزاء، الجزء الخامس صدر عام ١٩٢٩، الجزء السادس صدر عام ١٩٣٥، الجزء الثامن صدر عام ١٩٥٠.

- Ry: Ryckmans, Gonzague.

نقوش نشرت بواسطة، جوائز ريكمنز، وقد بدأ بنشرها منذ عام ١٩٢٧ وحتى عام ١٩٦٥، بلغت حلقاتها (٢٢) حلقة جميعها نشرت في مجلة (Le Museon).

- Trad: Tradution: ترجمة

- Philby: inscriptions copies par H.st. J. B Philby:

نقوش نسخت بواسطة (جون فليبي).

- Tome: جزء

- Vol: volume: جزء

- Raydān: (ريدان) حولية الآثار والنقوش اليمنية

فهرس الخرائط

- (١) اليمن: خريطة تضاريسية..... ٧
- (٢) وادي " يلا " خولان الطيال..... ٢٨
- (٣) المراكز الحضارية حول رملة السبعتين..... ٨٦
- (٤) أرض سبأ في مطلع الميلاد " عهد ملوك سبأ وذي ريدان "..... ٩٠
- (٥) دولة حضرموت..... ١١٠
- (٦) ردمان ومضحى..... ١١٤
- (٧) ميفعة البوابة الجنوبية لحضرموت..... ١٢٥
- (٨) وادي حضرموت..... ١٢٧
- (٩) وادي بيحان..... ١٣٨
- (١٠) أرض قتبان وولد عم وأوسان..... ١٤١
- (١١) قتبان بعد حروب "كرب إل وتر" على أوسان..... ١٤٦
- (١٢) حملات "كرب إل وتر" ملك سبأ على الأراضي الأوسانية (القرن السابع قبل الميلاد)..... ١٦٠
- (١٣) إقليم الوسر "أوسان"..... ١٦٧
- (١٤) دولة أوسان..... ١٧١
- (١٥) دولة معين في الجوف..... ١٧٨
- (١٦) سير الحملة الرومانية إلى اليمن..... ٢٠٠
- (١٧) أرض حمير في عهد ملوك سبأ وذي ريدان..... ٢١١
- (١٨) أودية المشرق موطن اليزنيين..... ٢٤٦
- (١٩) النفوذ الحميري في شبه الجزيرة العربية حتى أواخر القرن الخامس الميلادي، على ضوء نقش (Ry 509)..... ٢٥٨
- (٢٠) الموقع الإستراتيجي لليمن..... ٢٦٦
- (٢١) مصنعة كدور جنوب وادي بيحان..... ٣٠٢

فهرس الجداول

- كرونولوجيا ملوك سبأ وذي ريدان كما جاء عند (كريستيان روبان). ٢٣١
- كرونولوجيا ملوك سبأ وذي ريدان كما جاء عند (بافقيه). ٢٣٢

محتويات الكتاب

الموضوع	الصفحة
- المقدمة	٥
- أبجدية حروف المسند	٣
* الجزء الأول: مدخل إلى تاريخ اليمن القديم	١
- الفصل الأول: المقومات الطبيعية لنمو وازدهار الحضارة اليمنية	٣
أولاً: التكوين الجيولوجي	٥
ثانياً: التضاريس	٦
ثالثاً: المناخ	١٤
- الفصل الثاني: عصور قبل التاريخ في اليمن	١٩
أولاً: العصور الحجرية	٢١
ثانياً: فرضيات حول عصور قبل التاريخ في اليمن	٢٣
ثالثاً: نماذج من مواقع أثرية تعود للعصور الحجرية	٢٩
رابعاً: الفنون الصخرية	٣٣
- الفصل الثالث: مصادر دراسة تاريخ اليمن القديم	٣٥
أولاً: النقوش	٣٧
ثانياً: الآثار	٤٣
ثالثاً: المصادر الدينية	٤٤
رابعاً: المصادر الكلاسيكية	٤٧
خامساً: الأدبيات العربية	٥٠
- الفصل الرابع: البحث عن النقوش واكتشاف الآثار في اليمن	٥٧
أولاً: تاريخ الإهتمام بآثار وحضارة اليمن القديم	٥٩

- ٦١ ثانياً: البحث عن النقوش
- ٦٥ ثالثاً: التنقيبات الأثرية
- ٧٣ - الفصل الخامس: نظريات حول
- ٧٥ (أ) التسلسل التاريخي لأدوار التاريخ اليمني القديم

**الجزء الثاني:

- ٧٩ العصر الأول من التاريخ السياسي لليمن القديم "حضارة صيهد".
- ٨١ - الفصل الأول: مدخل إلى العصور التاريخية
- ٨٧ دولة سبأ
- ٨٧ أولاً: أقدم ذكر لدولة سبأ
- ٨٨ ثانياً: أرض سبأ
- ٨٩ ثالثاً: أشهر مكارب وملوك الدولة السبائية
- ٩١ - المكرب يدع إل ذرع بن سمة علي
- ٩١ - المكرب سمة علي نيف بن زمر علي
- ٩٢ - المكرب يثع امر بين بن سمه علي ينف
- ٩٢ - المكرب كرب إل وتر بن زمر علي
- ٩٥ رابعاً: آثار دولة سبأ
- ٩٥ (أ) - مأرب
- ٩٦ - تخطيط المدينة وتسويرها
- ٩٧ - قصر سلحين الملكي
- ٩٧ - معبد المقعة (بيت اوام
- ٩٨ - المقبرة
- ٩٩ - سد مأرب
- ١٠٥ (ب) صرواح وآثارها

- الفصل الثاني: دولة حضرموت ١٠٧
- أولاً: الموقع الجغرافي ١٠٩
- ثانياً: حضرموت في المصادر ١٠٩
- ثالثاً: حضرموت وجيرانها ١١١
- رابعاً: الوضع السياسي والاقتصادي لدولة حضرموت مع
 بداية الميلاد. ١١٢
- خامساً: آثار حضرموت ١١٧
- (أ) العاصمة الملكية (شبوثة) وآثارها ١١٧
- السور، القصر، المعبد، والقبور ١١٩
- (ب) ميناء الدولة الحضرمية الأول (قنا) وخرائب
 عرماوية "حصن الغراب" حالياً ١٢١
- (ج) ميفعة (نقب الهجر) وآثارها ١٢٣
- (د) مواقع وادي حضرموت الأثرية ١٢٦
- (هـ) موقع البريرة على وادي جردان ١٢٨
- (و) إقليم ظفار (عمان) وآثاره ١٢٩
- نتائج الحفريات الأثرية في موقعي
 (١) سمهرم (خوروري) حالياً ١٢٩
- (٢) وموقع حنون ١٣١
- الفصل الثالث: دولة قتبان ١٣٥
- أولاً: الموقع الجغرافي ١٣٧
- ثانياً: التكوين السياسي ١٣٧
- ثالثاً: نظام الحكم في دولة قتبان ١٤٠
- أشهر ملوك القتبانيين ١٤٢
- ١- يدع أب ذبيان بن شهر ١٤٢
- ٢- شهر هلال بن يدع أب ١٤٣

- ١٤٤ رابعاً : قتبان وجيرانها
- ١٤٨ خامساً: آثار قتبان
- ١٤٨ - العاصمة (تمنع) هجر كحلان حالياً وآثارها
- ١٤٨ (أ) - بوابات السور
- ١٤٩ (ب) المعبد
- ١٥٠ (ج) القصر الملكي
- ١٥٠ (د) مبانٍ أخرى
- ١٥١ (هـ) المقبرة
- ١٥٥ الفصل الرابع: دولة أوسان
- ١٥٧ أولاً: التكوين السياسي للدولة الأوسانية
- ١٥٨ ثانياً: الصراع السبائي - الأوساني في القرن السابع قبل الميلاد
- ١٦٢ ثالثاً: تطورات الأحداث بعد إنتصار السبائيين على الأوسانيين
- ١٦٣ رابعاً: أوسان تستعيد نشاطها
- ١٦٥ خامساً: نشاط أوسان الاقتصادي
- ١٦٦ سادساً: نهاية دولة أوسان سياسياً
- ١٦٩ سابعاً: آثار أوسان
- ١٦٩ (أ) العاصمة الأوسانية
- ١٧٠ (ب) المعبد الأوساني
- ١٧٠ (ج) المقبرة الملكية
- ١٧٢ (د) مواقع أثرية أخرى على
- ١٧٢ - وادي حجر
- ١٧٣ - وادي خورة
- ١٧٣ - وادي مرخة
- ١٧٤ - وادي ضراء

١٧٥	الفصل الخامس: دولة معين
١٧٧	أولاً: الموقع الجغرافي
١٧٧	ثانياً: أيهما أقدم معين أم سبأ
١٨٠	ثالثاً: التكوين السياسي لدولة معين
١٨١	رابعاً: النشاط الاقتصادي
١٨٣	خامساً: النهاية السياسيّة لمعين
١٨٤	سادساً: آثار معين
١٨٤	(١) قرناو (معين) حالياً
١٨٥	(٢) يثل (براقش) حالياً
١٨٦	(٣) هرم (الحزم) حالياً
١٨٧	(٤) كتال (خرية سعود) حالياً
١٨٧	(٥) كمنهور (كتال) حالياً
١٨٨	(٦) نشن (السوداء) حالياً
١٨٩	(٧) نشق (البيضاء) حالياً

*** الجزء الثالث: العصر الثاني من التاريخ السياسي لليمن القديم

١٩١	"حضارة القيعان في المرتفعات الغربية"
	- الفصل الأول: الأوضاع الدوليّة قبل ميلاد يسوع (عليه السلام)
١٩٣	وأثرها على مجريات الأحداث في اليمن القديم
١٩٥	أولاً: الحملة الرومانيّة على جنوب شبه الجزيرة العربيّة
١٩٦	- الدوافع الاستراتيجيّة
١٩٦	- الدوافع الاقتصادية
١٩٧	- سير الحملة
١٩٩	- أسباب فشل الحملة

- ثانياً: إنتعاش الملاحة البحريّة..... ٢٠٢
- ثالثاً: الأوضاع الداخليّة للكيانات السياسية في اليمن القديم..... ٢٠٣
- رابعاً: بروز دولة حمير أو (بني ذي ريدان) ٢٠٦
- الفصل الثاني: دولة سبأ وذي ريدان (القرن الأوّل حتى نهاية

- القرن الثالث الميلادي) ٢١٣
- أولاً: من أوّل من تلقّب باللقب المزدوج "ملك سبأ وذي ريدان"
- هل هم ملوك سبأ أم ملوك حمير؟ ٢١٥
- ثانياً: الصدام العسكريّ بين الكيانيين السبأوي والريداني ٢١٦
- ثالثاً: أقبال يصلون إلى سدة الحكم في مأرب ٢١٨
- رابعاً: تشعب الصراع العسكري ودخول الأحباش طرفاً فيه ٢٢١
- خامساً: سياسة (شعر أوتر) ملك سبأ بالأحباش وبدولة حضرموت ٢٢٢
- سادساً: إلي شرح يحضب (الثاني) ومناقسه العنيد شمر يهحمد ٢٢٥
- الفصل الثالث: دولة سبأ وذي ريدان وحضرموت ويمنة

- "أحداث القرن الرابع الميلادي" ٢٣٣
- أولاً: شمريهرعش ملك سبأ وذي ريدان وحضرموت ويمنة ٢٣٥
- ثانياً: تاريخ الأطماع الحبشيّة في اليمن ٢٣٩
- ثالثاً: اليزنيون ودورهم السياسيّ في تثبيت دعائم الدولة الجديدة ٢٤٤
- رابعاً: الأعراب جزء لا يتجزأ من القوة العسكريّة للدولة المركزيّة ٢٤٨
- خامساً: التحولات الدينيّة وأثرها على الوضع السياسي في المنطقة ٢٥٢
- الفصل الرابع:

- ملوك سبأ وذي ريدان وحضرموت ويمنة وأعرابهم في الطود والتهائم
- "أحداث القرن الخامس الميلادي" ٢٥٥
- سياسة الملك (أبي كرب أسعد) = (أسعد الكامل) ٢٥٩

- **** الجزء الرابع: اليمن إبان القرن السادس الميلادي ٢٦١
- الفصل الأول: الأوضاع الدوليّة وأثرها على اليمن ٢٦٣
- أولاً: الصراع الدولي من أجل طرق التجارة ٢٦٥
- ثانياً: الأحوال الداخلية في اليمن في القرن السادس الميلادي ٢٦٨
- الفصل الثاني: يوسف أسأر يثار "ملك كل الشعوب" ٢٧١
- الفصل الثالث: الغزو الحبشي لليمن ٢٧٧
- أولاً: الحملة الحبشيّة الأولى على اليمن ٢٧٩
- ثانياً: الإعداد للحملة الحبشيّة الثانيّة ٢٨٤
- ثالثاً: الأوضاع الداخلية في اليمن قبيل الحملة الحبشيّة الثانية ٢٨٧
- رابعاً: الحملة الحبشيّة الثانيّة وإنهزام القوات اليمنيّة ٢٨٨
- خامساً: أسباب الهزيمة ٢٨٩
- الفصل الرابع: اليمن تحت السيادة الحبشيّة ٢٩١
- أولاً: النجاشي (إلاً أصبحه) في اليمن ٢٩٣
- ثانياً: سميفع أشوع ملكٌ صوري ٢٩٣
- ثالثاً: استيلاء أبرهة على الحكم ٢٩٧
- رابعاً: السياسة الداخلية لأبرهة ٢٩٩
- (أ) موقف أبرهة من تمرّد زعيم كندة وثورة الاقبال
في المشرق ٣٠٠
- (ب) ترميم سد مأرب ٣٠٣
- خامساً: السياسة الخارجية لأبرهة ٣٠٥
- (أ) حملة أبرهة على قبيلة (معد) ٣٠٦
- (ب) حملة أبرهة على مكة ونتائجها ٣٠٧
- (ج) الدوافع الحقيقيّة وراء الحملة ٣٠٨

- الفصل الخامس: ثورة سيف بن ذي يزن وتولييه الحكم..... ٣١١
- أولاً: سيف يبحث عن سند دولي..... ٣١٤
- ثانياً: قوات سيف بن ذي يزن تتلقى مساعدة فارسيّة..... ٣١٥
- الفصل السادس: اليمن تحت السيادة الفارسيّة حتى مجئ الإسلام..... ٣١٩
- ٣٢٣..... المصادر والمراجع
- مراجع الخرائط..... ٣٤٥
- قائمة الرموز والإصطلاحات..... ٣٤٧
- فهرس الخرائط..... ٣٤٩
- فهرس الجداول..... ٣٥٠
- المحتويات..... ٣٥١

المكتبة التاريخية اليمنية

www.yemenhistory.org

مختار محمد الضبيبي